


УТВЕРЖДАЮ:

Должность Председатель комитета Ивановской области
по лесному хозяйству

Ф.И.О. М.Ю. Яковлев 

Дата 29.09.2017

Акт

лесопатологического обследования № 416

лесных насаждений ОГКУ "Фурмановское лесничество" (лесничество, лесопарк)
Ивановская область (субъект Российской Федерации)

Способ лесопатологического обследования:

1. Визуальный

2. Инструментальный

Место проведения

Участковое лесничество	Урочище (дача)	Квартал (кварталы)	Выдел (Выделы)	Площадь, га
Середское		51	4	1,70

Лесопатологическое обследование проведено на площади 1,70 га

1. Визуальное лесопатологическое обследование - кв. 51 выд. 4

Наземное

Дистанционное

1.1. На площади 1,7 га фактическая таксационная характеристика лесного насаждения соответствует (не соответствует) таксационному описанию (нужное подчеркнуть).

Причины несоответствия: _____

Список участков с выявленными несоответствиями приведен в приложении 1 к настоящему Акту

1.2. Лесные насаждения с нарушенной или утраченной устойчивостью выявлены на площади _____ га:

Участковое лесничество	Урочище дача	Площадь, га		Причина ослабления (гибели)
		с нарушенной устойчивостью	с утраченной устойчивостью	
-	-	-	-	-
Итого	-	-	-	-

Состояние обследованных лесных насаждений приведено в приложениях 1.1-1.4 к Акту в зависимости от метода проведения ЛПО

1.3. В обследованных лесных участках прогнозируется:

Прогноз	Площадь, га
Ослабление лесных насаждений	-
Усыхание лесных насаждений	-
Развитие очагов вредных организмов	-

1.4. Обнаружено загрязнение лесного участка отходами и выбросами: промышленными
бытовыми

Вид загрязнения	Размеры загрязнения			Объем, кубм	площадь загрязнения, га
	длина, м	ширина, м	высота, м		
-	-	-	-	-	-

ЗАКЛЮЧЕНИЕ

Оценка текущего санитарного и лесопатологического состояния лесных насаждений, назначенные профилактические мероприятия по защите лесов, агитационные мероприятия: Лесоустройство 2013 г.

Средневзвешенная категория состояния насаждения на площади 1,7 га - 1,27.

Состояние насаждения на данной площади - здоровое.

Санитарно-оздоровительные мероприятия не требуются.

Дата проведения обследования 15.08.2017 г.

Исполнитель работ по проведению лесопатологического обследования:


ФИО _____ Волков Е.А. _____ Подпись _____

Результаты проведения лесопатологического обследования лесных насаждений за Август 2017 г.
 Субъект Российской Федерации Ивановская область Лесничество (лесопарк) ОГКУ "Фурмановское лесничество"
 Участковое лесничество Середское Урочище (лесная дача) _____

№ п/п	№ квартала	№ выдела	№ выдела	№ квартала	Защитные леса	№ выдела	№ участка	№ выдела	№ участка	№ выдела	№ участка	Распределение деревьев по категориям состояния, % от запаса										Признаки повреждения деревьев	Доля поврежденных деревьев, %	Причина ослабления, повреждения	Подлежит рубке, %	Назначенные мероприятия								
												без признаков ослабления	ослабленные	сильно ослабленные	увядающие	свежий сухой	старый сухой	свежий ветровал	старый ветровал	свежий бурелом	старый бурелом					аварийные деревья	вывал с корнем прошлых лет	наличие плодовых тел на стволе	вид	площадь, га				
1	2	3	4	5	6	7	8	9	10	11	12	13	14	15	16	17	18	19	20	21	22	23	24	25	26	27	28	29	30	31	32	33	34	
51		4	1,7		Защитные леса вдоль железнодорожных путей общего пользования, федеральных автомобильных дорог общего пользования и автомобильных дорог общего пользования, находящихся в собственности субъектов Российской Федерации (ОЗУ)	6	7	8	9	10	11	12	13	14	15	16	17	18	19	20	21	22	23	24	25	26	27	28	29	30	31	32	33	34
							7	Б	80	27	28	ЕСЛЖ	0,7	1	250,0	72	60	6						2				вывал с корнем прошлых лет	2	ветровал прошлых лет				
							2	ОС									21	14	6		1							наличие плодовых тел на стволе	1	труповик осиновый ложный				
							1	Е								12	8	3																

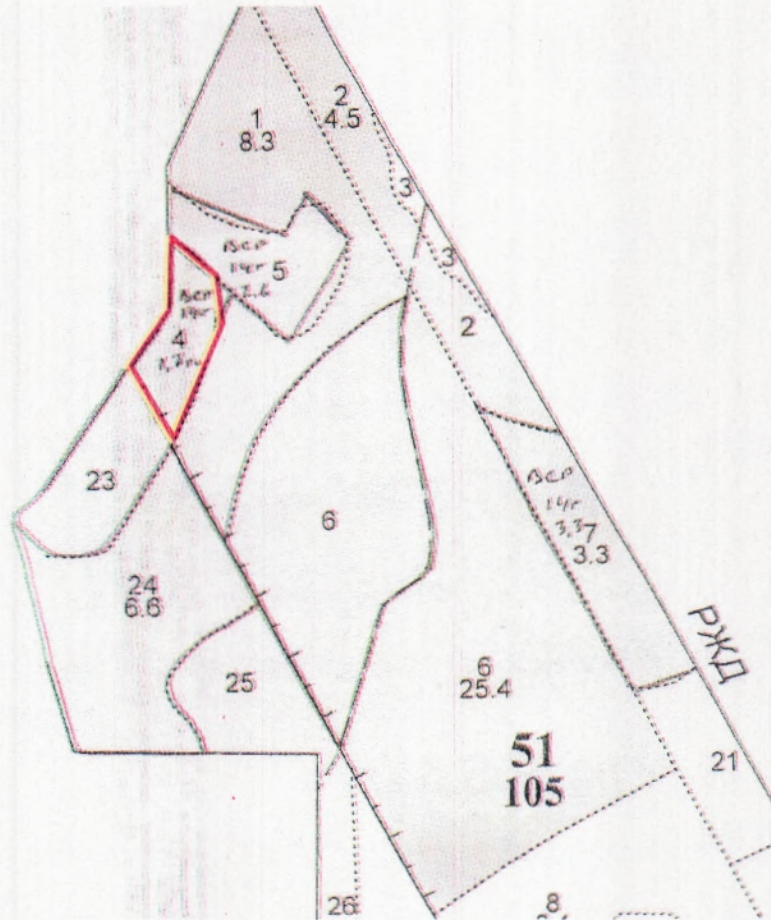
Показатели, не соответствующие таксационному описанию отмечаются «*».

Исполнитель работ по проведению лесопатологического обследования:

ФИО Волков Е.А. Подпись 
 Дата составления документа _____ Телефон 8 (4922) 53-05-61

Абрис участка

М 1:10000




№ выдела	Ленты (круговой площадки) перечёта				
	№ ленты	длина, м	ширина, м	радиус, м	площадь, га
4					

Номера точек	Координаты	Румбы линий	Длина, м	Номера точек	Координаты	Румбы линий	Длина, м

Условные обозначения: — - границы участка

Исполнитель работ по проведению лесопатологического обследования:

ФИО Волков Е.А. Подпись 

Дата составления документа 19.09.2012 Телефон 8 (4922) 53-05-61

ОГКУ "Фурмановское лесничество" Середское участковое

Защитные придорожные полосы леса

Квартал 51

№	Площадь	Состав	Подрост	по: Я	Вы-	Эле-	Воз-	Вы-	Ди:	Кл:	Гр:	Бо:	Тип	Полн:	Запас	сырост.	Кл:	Запас	на	выделе,	лес.	МЗ		
:	де-	ва,	рельеф,	особен:	Р:	та:	ле-	со:	ам:	с:	па:	ни:	леса	ота:	леса,	лес.	МЗ	ас:	ас:	ас:	ас:	ас:	ас:	
:	ла:	га	Ости	выдела.	Отмет:	У:	я-	са:	ст:	та:	ет:	во:	те:	а	пл:	на:	общий:	в	т	ч:	су-	ре-	еди-	захламлени-
:	:	ка	о	порослевом	У:	я-	са:	ст:	та:	ет:	во:	те:	тлу	оща-	1	на:	сос-	ва:	ва:	ва:	ва:	ва:	ва:	ва:
:	:	происх.	Наимен.	кат:	ру-	ру-	ру-	ру-	ру-	ру-	ру-	ру-	ру-	дей:	тав-	рн:	(ста:	рн:	рн:	рн:	рн:	рн:	рн:	рн:
:	:	ег.	незалес.	земель:	С:	са:	са:	са:	са:	са:	са:	са:	са:	сече:	га:	выдел:	ляю-	ос:	ро-	ро-	ро-	ро-	ро-	ро-
:	:	Хар.	лесных	культур	С:	са:	са:	са:	са:	са:	са:	са:	са:	ний:	ши:	м:	ти:	го:	го:	го:	го:	го:	го:	го:
:	:	Кадастров.	оценка	:	:	:	:	:	:	:	:	:	:	ний:	ши:	м:	ти:	го:	го:	го:	го:	го:	го:	го:
:	1:	2:	3:	4:	5:	6:	7:	8:	9:	10:	11:	12:	13:	14:	15:	16:	17:	18:	19:	20:	21:	22:	23:	24:

1 8,3 60С2В2Е 1 26 ОС В 70 26 30 7 4 1 ЕСЛЖ 0,7 29 241 145 3
Е 26 28 48 2
24 24 48 1

подрост: 10Е (10) 2,0 м, 1,0 тыс.шт/га, благонадежный
подлесок: ЛЩ КРЛ средний
повреждение фитовредителями, Осина, СИЛЬНАЯ ПОВРЕЖДЕННОСТЬ, ложным трутовиком
озу: Уч-ки лесов вокруг сельс.нас.пунктов, сад.тов.

2 4,5 60С3В1Е 1 26 ОС В 70 26 30 7 4 1 ЕСЛЖ 0,7 29 131 79 3
Е 26 28 39 2
24 24 13 1

подрост: 10Е (10) 2,0 м, 1,0 тыс.шт/га, благонадежный
подлесок: ЛЩ КРЛ средний
повреждение фитовредителями, Осина, СИЛЬНАЯ ПОВРЕЖДЕННОСТЬ, ложным трутовиком
озу: Уч-ки лесов вокруг сельс.нас.пунктов, сад.тов.

3 ,6 Волоото
Низинное, осоковое, мощность торфа 0,4 м, зарастание 15% Береза

4 1,7 7Б20С1Е 1 27 В ОС 80 27 28 8 4 1 ЕСЛЖ 0,7 25 43 30 2
Е 27 30 9 4
24 24 4 1

подрост: 10Е (10) 2,0 м, 1,0 тыс.шт/га, благонадежный
подлесок: КРЛ ЛЩ средний
повреждение фитовредителями, Осина, СРЕДНЯЯ ПОВРЕЖДЕННОСТЬ, ложным трутовиком
озу: Уч-ки лесов вокруг сельс.нас.пунктов, сад.тов.

5 2,6 5В30С2Е 1 26 В ОС 70 26 28 7 3 1 ЕСЛЖ 0,8 26 68 34 2
Е 26 30 20 4
27 24 14 1

подрост: 10Е (10) 2,0 м, 1,5 тыс.шт/га, благонадежный
подлесок: ЛЩ КРЛ Р средний
повреждение фитовредителями, Осина, СИЛЬНАЯ ПОВРЕЖДЕННОСТЬ, ложным трутовиком
озу: Уч-ки лесов вокруг сельс.нас.пунктов, сад.тов.

6 25,4 5Б20С2Е1С 1 26 В ОС 75 27 28 8 4 1 ЕСЛЖ 0,5 17 432 216 2
Е 27 30 87 3
23 24 86 1
24 26 43 1

подрост: 10Е (10) 2,0 м, 1,5 тыс.шт/га, благонадежный
подлесок: ЛЩ КРЛ средний
озу: Уч-ки лесов вокруг сельс.нас.пунктов, сад.тов.

7 3,3 5В30С2Е 1 26 В ОС 75 27 28 8 4 1 ЕСЛЖ 0,6 21 69 34 2
Е 26 30 21 4
23 24 14 1

подрост: 10Е (10) 2,0 м, 1,5 тыс.шт/га, благонадежный
подлесок: ЛЩ КРЛ средний
повреждение фитовредителями, Осина, СИЛЬНАЯ ПОВРЕЖДЕННОСТЬ, ложным трутовиком
озу: Уч-ки лесов вокруг сельс.нас.пунктов, сад.тов.

Выб. санрубка
10%Выб. санрубка
15%Выб. санрубка
10%