

УТВЕРЖДАЮ:

Должность

Председатель комитета  
Ивановской области по  
лесному хозяйству

Ф.И.О.

Яковлев М.Ю.

Дата

19.09.2017 Форма

## Акт лесопатологического обследования N 346

лесных насаждений ОГКУ «Ильинское лесничество» лесничества (лесопарка)  
Ивановская область (субъект Российской Федерации)

Способ лесопатологического обследования: 1. Визуальный

2. Инструментальный

### Место проведения

Участковое лесничество	Урочище (дача)	Квартал (кварталы)	Выдел (выделы)	Площадь, га
Ильинское	Щениковское	2	25	9,4

Лесопатологическое обследование проведено на общей площади 9,4 га.

### 1. Визуальное лесопатологическое обследование.\* - кв.2 выд.25

Наземное

Дистанционное

I.1. На площади 9,4

га фактическая таксационная характеристика лесного насаждения

соответствует (не соответствует) таксационному описанию (нужное подчеркнуть). Причины несоответствия \_\_\_\_\_

Список участков с выявленными несоответствиями приведён в приложении I к настоящему Акту.

I.2. Лесные насаждения с нарушенной и утраченной устойчивостью выявлены на \_\_\_\_\_ га: площади \_\_\_\_\_

Участковое лесничество	Урочище (дача)	Площадь, га		Причина ослабления (гибели)
		с нарушенной устойчивостью	с утраченной устойчивостью	
Итого	-	-	-	-

Состояние обследованных лесных насаждений приведено в приложениях I.1-I.4 к Акту в

зависимости от метода проведения ЛПО.

1.3. В обследованных лесных участках прогнозируется:

Прогноз	Площадь, га
Ослабление лесных насаждений	-
Усыхание лесных насаждений различной степени	-
Развитие очагов вредных организмов	-

1.4. Обнаружено загрязнение лесного участка отходами и выбросами:

промышленными

бытовыми

Вид загрязнения	Размеры загрязнения			Объём, кубм	Площадь загрязнения, га
	длина, м	ширина, м	высота, м		

### ЗАКЛЮЧЕНИЕ

Оценка текущего санитарного и лесопатологического состояния лесных насаждений, назначенные профилактические мероприятия по защите лесов, агитационные мероприятия:

Лесоустройство 2013 г.

Состояние насаждения на площади 9,4 га удовлетворительное.


С целью предотвращения негативных процессов или снижения ущерба от их воздействия рекомендуется надзор за состоянием насаждения.

Дата проведения обследования

Исполнитель работ по проведению лесопатологического обследования:

ФИО Быченков М.В.

Подпись

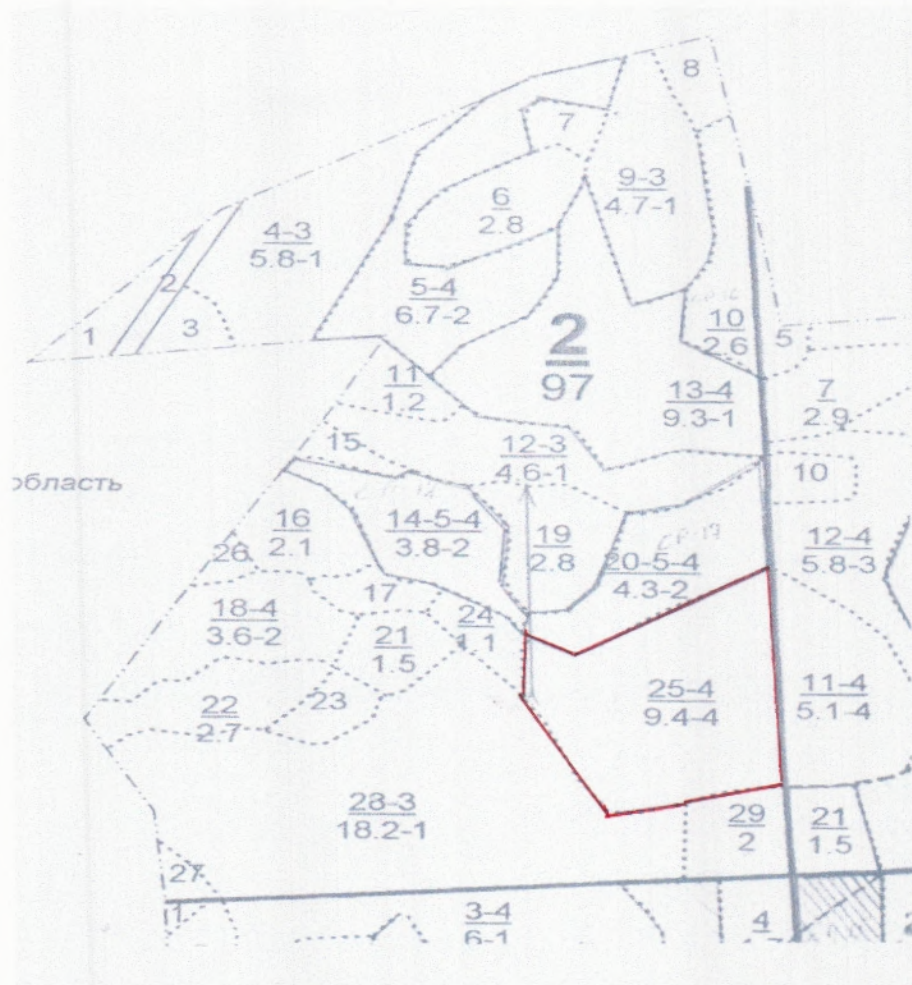


28.08.14



Абрис участка

М 1:10000




№ выдела	Ленты (круговой площадки) перечёта				
	№ ленты	длина, м	ширина, м	радиус, м	площадь, га
25					

Номера точек	Координаты	Румбы линий	Длина, м	Номера точек	Координаты	Румбы линий	Длина, м

Условные обозначения: — - границы участка

Исполнитель работ по проведению лесопатологического обследования:

ФИО                     Быченков М.В.                     Подпись 

Дата составления документа                     20.08.2017

Участковое лесничество: Щениковское

№ выдела	Площадь	Состав, Подрост, подлесок, покров, почва, рельеф, особенности выдела. Отметка о порослевом проносе. Наименование категории незалеся. земель. Хар. лесных культур	Высота	Элемент леса	Возраст	Диаметр	Класс	Группа	Бонитет	Тип леса	Запас сырья				Класс	Запас на выделе, кмб				Квартал				
											на I га	общий на выдел	в т.ч. по составу пород	на I кмб		сухостой (старого)	редич. единич. дер	Захламленность обшая ликвида	18		19	20	21	22
20	4.3	8С2Е	1 24	8С	85	24	26	5	6	2	ССЛЖ	0.6	250	1075	860	1						24		
				2Е	24	32				С3														
21	1.5	5С5Е	1 22	5С	75	23	18	4	5	1	ССЛЖ	0.7	260	390	195	1								
				5Е	21	18				С3														
22	2.7	Болото																						
23	1	10С	1 10	10С	75	10	12	4	5	5	ССФ	0.5	70	70	70	3								
											А5													
24	1.1	6Б2С2Е	1 12	6Б	75	15	12	8	6	4	СДМ	0.6	70	77	46	3								
											А4													
25	9.4	10С	1 16	10С	80	16	16	4	5	4	ССФ	0.5	130	1222	122	3								
											А5													
26	0.4	Болото																						
27	0.4	Болото																						
28	18.2	8С2Е	1 20	8С	60	20	20	3	4	1	ССЛЖ	0.6	200	3640	2912									
											С3													
29	2	6С4Е	1 24	6С	85	24	28	5	6	2	ССЛЖ	0.5	210	420	252	1								
											С3													
30	0.4	Граница																						

Сплошная рубка

**КОПИЯ  
ВЕРНА**



Сплошная рубка  
Рубочный период: 19.09.2012

Сплошная рубка

Расписка

Земли линейного протяжения, ширина - 2 м, протяженность - 2 км, заросшая