

УТВЕРЖДАЮ:

Должность: Заместитель руководителя управления
лесного хозяйства Воронежской области

Ф.И.О М.В. Скрынникова 

Дата 12.02.2018

**Акт
лесопатологического обследования № 983**

лесных насаждений

**Новохоперского
Воронежской области**

лесничества (лесопарка)
(субъект Российской Федерации)

Способ лесопатологического обследования:

1. Визуальный

2. Инструментальный

Место проведения

Участковое лесничество	Урочище (дача)	Квартал (кварталы)	Выдел (выделы)	Площадь, га
Новохоперское		9	3	1.2

Лесопатологическое обследование проведено на общей площади

1.2

га.

2. Инструментальное обследование лесного участка:

кв. 9 в.3

2.1 Фактическая таксационная характеристика лесного насаждения таксационному описанию.

не соответствует

Причины несоответствия:

давность лесоустройства (2003 год)

Ведомость лесных участков с выявленными несоответствиями таксационным описаниям приведена в приложении I к Акту.

2.2. Состояние насаждений:

с нарушенной устойчивостью

с утраченной устойчивостью

причины повреждения:

губка корневая

Заселено (отработано) стволовыми вредителями:

Вид вредителя	Порода	Встречаемость (% заселённых деревьев)	Степень заселения лесного насаждения (слабая, средняя, сильная)

Повреждено огнём:

Вид пожара	Порода	Состояние корневых лап		Состояние корневой шейки		Подсушивание луба	
		процент повреждённых огнём корней	процент деревьев с данным повреждением	ожог корневой шейки по окружности (1/4; 2/4; 3/4; более 3/4)	процент деревьев с данным повреждением	по окружности (1/4; 2/4; 3/4; более 3/4)	процент деревьев с данным повреждением

Поражено болезнями:

Вид болезни	Порода	Встречаемость (% поражённых деревьев)	Степень поражения лесного насаждения (слабая, средняя, сильная)
Корневая губка	Сосна иск. происхождения	71.7	сильная

2.3. Выборке подлежит **64.9** % деревьев по запасу
в том числе:

ослабленных % (причины назначения)

сильно ослабленных **8.3** % (причины назначения) (корневая губка)
усыхающих **2.3** % (причины назначения) (хв. насаждение)
свежего сухостоя **2.3** %;

в том числе: свежего ветровала %;
свежего бурелома %;
старого ветровала %;

в том числе: старого бурелома **28.2** %;
старого сухостоя **23.8** %;
аварийные %;

2.4. Полнота лесного насаждения после уборки деревьев, подлежащих рубке, составит **0.22**

Критическая полнота для данной категории лесных насаждений составляет: **0.3**

ЗАКЛЮЧЕНИЕ

С целью предотвращения негативных процессов или снижения ущерба от их воздействия назначено:

Участково е лесничеств о	Урочище (дача)	Квартал	Выдел	Площадь, выдела, га	Вид мероприят ия	Площадь, мероприяти я, га	Порода	Запас на выдел, кбм	Крайние сроки проведени я
Новохопер ское		9	3	1.2	сплошная санитарная рубка	1.2	Сосна иск. происхожде ния	358.4	2019

Ведомость перечета деревьев назначенных в рубку и абрис лесного участка прилагаются (приложение 2 и 3 к Акту)

Меры по обеспечению возобновления: **создание лесных культур**

С целью предотвращения негативных процессов или снижения ущерба от их воздействия назначается
проведение сплошной санитарной рубки на площади **1.2 га**

Сплошная санитарная рубка назначена согласно п. 40 приказа № 470 Минприроды РФ от 12.09.2016 г.

Мероприятия, необходимые для предупреждения повреждения или поражения смежных насаждений: своевременное
проведение назначенных мероприятий; проведение мероприятий в кратчайшие сроки

Сведения для расчёта степени повреждения:

год образования старого сухостоя **2009-2016** ;

основная причина повреждения древесины **гнили; стволовые вредители**


Дата проведения обследований **05.07.2017**

Исполнитель работ по проведению лесопатологических обследований:

ФИО

Трунтаев П.В.

Подпись



Ведомость лесных участков с выявленными несоответствиями таксационным описаниям

Источник данных	Год проведения лесоустройства	Номер квартала	Номер выдела	Площадь выдела, га	Целевое назначение лесов	Категория защитных лесов	Номер лесопатологического выдела	Площадь лесопатологического выдела, га	Таксационная характеристика										Заложено пробных площадей	
									состав	порода	возраст, лет	средняя высота, м	средний диаметр, см	тип леса	тип условий местопрорастания	полнота	бонитет	запас, кубм/га	количество, шт.	общая площадь, га
ТО	2003	9	3	1.2	защитные	Противоэрозионные леса			10СО	СО	56	23	24	СДСН	С2	0.8	1А	370		
Ф		9	3	1.2	защитные	Ценные леса: противоэрозионные леса			10СО	СО	70	24	26	СДСН	С2	0.28 / 0.62	1	299	проведен сплошной перемер деревьев на выделе	1.2

Примечание: в колонке "запас, кубм/га" показан общий запас древесины на гектар (сырорастущий, сухостой и захламленности)

В колонке "полнота" указана фактическая полнота: в числителе - полнота по живой (растущей) части насаждения, в знаменателе - полнота рассчитана от общего запаса древесины на 1 гектаре (сырорастущие + сухостой + захламленность)

Список возможных используемых буквенных сокращений в колонке "порода" и "состав":

А - акация белая; Б - береза бородавчатая; В - вяз обыкновенный; ВМ - вяз мелколистный; ГШ - груша; ДБ - дуб байрачный семенной; ДБН - дуб байрачный низкоствольный; ДБП - дуб байрачный порослевой высокоствольный; ДН - дуб нагорный семенной; ДНН - дуб нагорный низкоствольный; ДНП - дуб нагорный порослевой высокоствольный; ДП - дуб пойменный семенной; ДПН - дуб пойменный низкоствольный; ДПП - дуб пойменный порослевой высокоствольный; КЛН - клен остролистный низкоствольный; КЛО - клен остролистный высокоствольный; КЛП - клен полевой; КЛЯ - клен ясенелистный; ЛП - липа; ОЛЧ - ольха черная; ОС - осина; С - сосна обыкновенная естественного происхождения; СО - сосна обыкновенная искусственного происхождения; ТБ - тополь белый; ТГ - тополь гибридный; ТЧ - тополь черный; ЯБ - яблоня; ЯЗ - ясень зеленый; ЯО - ясень обыкновенный; ЯОВ - ясень обыкновенный высокоствольный; ЯОН - ясень обыкновенный низкоствольный.

Исполнитель работ по проведению лесопатологического обследования:

ФИО

Трунтаев П.В.

Подпись



Ведомость перечета деревьев назначенных в рубку

ВРЕМЕННАЯ ПРОБНАЯ ПЛОЩАДЬ №

Субъект Российской Федерации Воронежская область

Лесничество (лесопарк) Новохоперское Квартал 9 Выдел 3

Площадь 1.2 га.

Номер очага вредных организмов _____ Размер пробной площади 1.2 га.

Таксационная характеристика:

тип леса СДСН состав 10СО ; возраст 70 ; бонитет I

полнота 0.28 / 0.62 Запас на га 299 возобновление отсутствует

Время и причина ослабления лесного насаждения: губка корневая

Тип очага вредных организмов:

Фаза развития очага вредных организмов:

Средневзвешенная категория санитарного состояния обследуемого лесного участка: 3.57


Состояние лесного насаждения, намечаемые мероприятия: насаждение с утраченной устойчивостью, требуется провести сплошную санитарную рубку

Исполнитель работ по проведению лесопатологического обследования:

ФИО

Трунтаев П.В.

Подпись



Дата составления документа

09.07.2017

Телефон

89102838687

ВЕДОМОСТЬ ПЕРЕЧЕТА ДЕРЕВЬЕВ

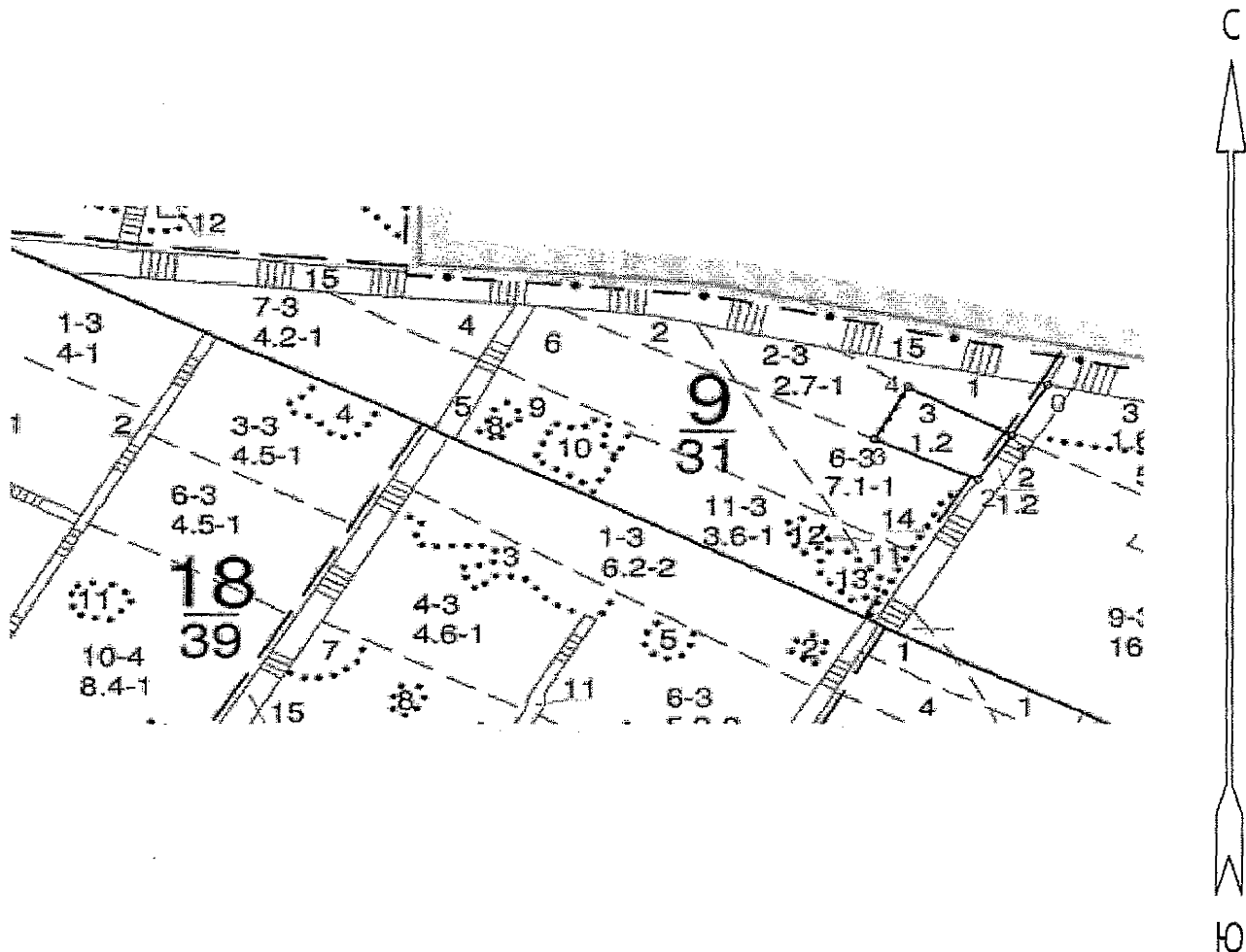
Порода: Сосна иск. происхождения

Ступени толщины см	Количество деревьев по категориям состояния, шт.															Всего деревьев по ступеням толщины		
	I	II	III	IV		V		VI			ветровал, бурелом			аварийные деревья			шт.	в т.ч. подлежат рубке, %
				НЗ	З	НЗ	З	НЗ	З	О	НЗ	З	О	НЗ	З	О		
1	2	3	4	5	6	7	8	9	10	11	12	13	14	15	16	17	18	19
8																		
12			1		5		3			15			21				45	100.00
16	2	3	14		5		2			19			12				57	91.23
20	14	9	4		4		4			30			33				98	76.53
24	28	23	10		3		3			56			35				158	67.72
28	17	15	10		4		4			28			36				114	71.93
32	23	19	10				2			14			22				90	53.33
36	6	6	2		1					7			14				36	66.67
40	4	4	1							1			3				13	38.46
44																		
48																		
52																		
56																		
60																		
64																		
68																		
72																		
76																		
80																		
Итого, шт	94	79	52		22		18			170			176				611	438
Итого, шт %	15.4	12.9	8.5		3.6		2.9			27.8			28.9				100.0	71.7
Итого, м³	67.5	58.3	29.8		8.1		8.1			85.3			101.3				358.4	232.6
Итого, м³ %	18.80	16.30	8.30		2.30		2.30			23.80			28.20				100.0	64.9

Абрис участка

кв.9 в.3

М 1:10000



Условные обозначения:



границы обследованной площади

№ выдела	Ленты (круговой площадки) перече́та				
	№ ленты (площадки)	длина, м	ширина, м	радиус, м	площадь га
Произведен сплошной перечет деревьев на площади 1,2 га					

Исполнитель работ по проведению лесопатологического обследования:

ФИО

Трунтаев П.В.

Подпись

Дата составления документа

09.07.2017

Телефон

89102838687

Приложение 3 к акту лесопатологического
обследования

часть 2


Номера точек	Румбы линий	Длина, м
0 - 1	ЮЗ 30°.30'	89.0
1 - 2	ЮЗ 31°.30'	80.5
2 - 3	СЗ 64°.30'	144.0
3 - 4	СВ 28°.00'	90.0
4 - 1	ЮВ 60°.30'	149.0

Исполнитель работ по проведению лесопатологического обследования:

ФИО

Грунтаев П.В.

Подпись



Дата составления документа

09.07.2017

Телефон

89102838687

 : N :Состав: я:Воз:Вы:Ди:Кл:Бо-: Тип :Зап.сырор:К:Запас дес.МЗ: :
 :выде-:Подрос: р: : : : ни-: : дес.мЗ :л:-----: :
 : ла :Подлес: у:ра :со:ам:во:тет: леса:-----:..сухо:ед.:захл: :
 : :Почва : с: : : :эр: : : на :в т.:т:стоя:дер:-----:Хозяйственные:
 :-----:Особен:--:ст :та:ет:--:---:-----:1 га:ч.по:о: : : об-: :
 :Пло- :выдела:вы: : : :гр: : ТЛУ :-----:сос-:в:ста:----: щий: мероприятия :
 :щадь, :Хар-ка:со: : : р : :пол: : на :тав-:а:рого:ре:-----: :
 : га : л/к :та: : : :во:но-: :выде:ляю-:р: :дин:лик-: :
 : : и пр.:яр: : : :эр: та: : ле :щим :н: : : вид : :

1	лесные культуры											ВЫБ.САНР.1 ОЧ
1,1	9СО	1	70	26	32	4	1А	СДСН	30	30	1	
	1ДН	25		16	20	2	,6	С2	33	3		
	подлесок: АЖ РЕДКИЙ											
	культуры-34 г., ВСПАШ.БОРОЗД., ПОСАДКА РУЧНАЯ, состояние											
	УДОВЛЕТВОРИТЕЛЬНЫЕ											
2	лесные культуры											ПРОРЕЖИВАНИЕ
2,7	10СО	1	42	18	18	3	1	ССРТ	30	81	1	3
		18				2	,9	В2		81		
	культуры-62 г., ВСПАШ.БОРОЗД., ПОСАДКА МЕХАНИЗИР., состояние											
	ХОРОШИЕ											
	повреждение ФИТОВРЕДИТЕЛИ, СОСНА ОБ. ИСКУС, СЛАБАЯ,											
	КОРНЕВАЯ ГУБКА											
3	лесные культуры											ПРОХ. РУБКА
1,2	10СО	1	56	23	24	3	1А	СДСН	37	44	1	1
	+ ДН	23				2	,8	С2	44			
	культуры-48 г., ВСПАШ.БОРОЗД., ПОСАДКА МЕХАНИЗИР., состояние											
	ХОРОШИЕ											
4	лесные культуры											
1,0	9СО	1	57	21	24	3	1	СДСН	27	24		1
	1ДН	20		15	18	2	,7	С2	27	3		
	культуры-47 г., ВСПАШ.БОРОЗД., ПОСАДКА МЕХАНИЗИР., состояние											
	УДОВЛЕТВОРИТЕЛЬНЫЕ											
5	ПРОТИВОПОЖ. РАЗРЫВ											РАСЧИСТКА
	,6 ширина 20,0 м, протяженность 0,3 км, ЗАРОСШАЯ											
6	лесные культуры											ПРОХ. РУБКА
7,1	8СО	1	57	22	26	3	1	ССРТ	25	142	1	7
	1ДН	21		14	18	2	,6	В2	178	18	3	
	1С		40	16	18					18	1	

