

Приложение 2
к приказу Минприроды России
от 16.09.2016 № 480

УТВЕРЖДАЮ:

Должность: Заместитель руководителя
Ф.И.О. М.В. Скрышников *М.В. Скрышников*
Дата 16.09.2018

Акт
лесопатологического обследования № 888

лесных насаждений

Пригородного
Воронежской области

лесничества (лесопарка)
(субъект Российской Федерации)

Способ лесопатологического обследования: 1. Визуальный

2. Инструментальный

Место проведения

Участковое	Урочище (дача)	Квартал	Выдел (выделы)	Площадь, га
Правобережное		46	3	0.4

Лесопатологическое обследование проведено на общей площади **0.4** га.

3. Инструментальное обследование аварийных деревьев

3.1 Координаты расположения аварийного дерева с.ш. 51°44'28" в.д.39°11'3"

3.2 структурные изъяны, характеризующие аварийность дерева:

<u>Наличие гнили</u>			
Порода	Сосна	Диаметр, см	20
Высота м	21	Возраст, лет	60

ЗАКЛЮЧЕНИЕ

С целью предотвращения негативных процессов или снижения ущерба от их воздействия:

Вид мероприятия	Запас дерева, м3	Порода	Сроки проведения
Уборка аварийных деревьев	0,258	сосна	2018

Ведомость перечета аварийных деревьев, назначенных в рубку, прилагается
(приложение 4 к акту)

Мероприятия, необходимые для предупреждения повреждения или поражения смежных насаждений

проведение рубки с соблюдением Правил санитарной безопасности в лесах


Дата проведения обследований : 08.09.2017г

Исполнитель работ по проведению лесопатологического обследования:

ФИО

Топчиев А.Н.

Подпись



3. Инструментальное обследование аварийных деревьев

3.1 Координаты расположения аварийного дерева с.ш. 51°44'28" в.д.39°11'3"

3.2 структурные изъяны, характеризующие аварийность дерева:

Наличие гнили

Порода	Сосна	Диаметр, см	20
Высота м	21	Возраст, лет	60

ЗАКЛЮЧЕНИЕ

С целью предотвращения негативных процессов или снижения ущерба от их воздействия:

Вид мероприятия	Запас дерева, м3	Порода	Сроки проведения
Уборка аварийных деревьев	0,258	сосна	2018

Ведомость перечета аварийных деревьев, назначенных в рубку, прилагается
(приложение 4 к акту)

Мероприятия, необходимые для предупреждения повреждения или поражения смежных насаждений

проведение рубки с соблюдением Правил санитарной безопасности в лесах


Дата проведения обследований : 08.09.2017г

Исполнитель работ по проведению лесопатологического обследования:

ФИО

Топчеев А.Н.

Подпись



3. Инструментальное обследование аварийных деревьев

3.1 Координаты расположения аварийного дерева с.ш. 51°44'28" в.д.39°11'3"

3.2 структурные изъяны, характеризующие аварийность дерева:

	<u>Наличие гнили</u>		
Порода	Сосна	Диаметр, см	28
Высота м	25	Возраст, лет	90

ЗАКЛЮЧЕНИЕ

С целью предотвращения негативных процессов или снижения ущерба от их воздействия:

Вид мероприятия	Запас дерева, м3	Порода	Сроки проведения
Уборка аварийных деревьев	0,557	сосна	2018

Ведомость перечета аварийных деревьев, назначенных в рубку, прилагается
(приложение 4 к акту)

Мероприятия, необходимые для предупреждения повреждения или поражения смежных насаждений

проведение рубки с соблюдением Правил санитарной безопасности в лесах


Дата проведения обследований : 08.09.2017г

Исполнитель работ по проведению лесопатологического обследования:

ФИО

Топчеев А.Н.

Подпись




Приложение 4
к акту лесопатологического обследования

ПЕРЕЧЕТНАЯ ВЕДОМОСТЬ АВАРИЙНЫХ ДЕРЕВЬЕВ, НАЗНАЧЕННЫХ В РУБКУ

№ дерева	Координаты		Порода	Высота, м	Диаметр, см	Запас, куб.м	Структурные изъяны, характеризующие аварийность дерева	Мероприятие	Сроки проведения мероприятия
	Долгота	Широта							
1	39°11'3"	51°44'28"	Сосна	21	20	0,258	Наличие гнили	Уборка аварийных деревьев	2018
2	39°11'3"	51°44'28"	Сосна	21	20	0,258	Наличие гнили	Уборка аварийных деревьев	2018
6	39°11'3"	51°44'28"	Сосна	25	28	0,258	Наличие гнили	Уборка аварийных деревьев	2018
						0,774			

Исполнитель работ по проведению лесопатологического обследования:

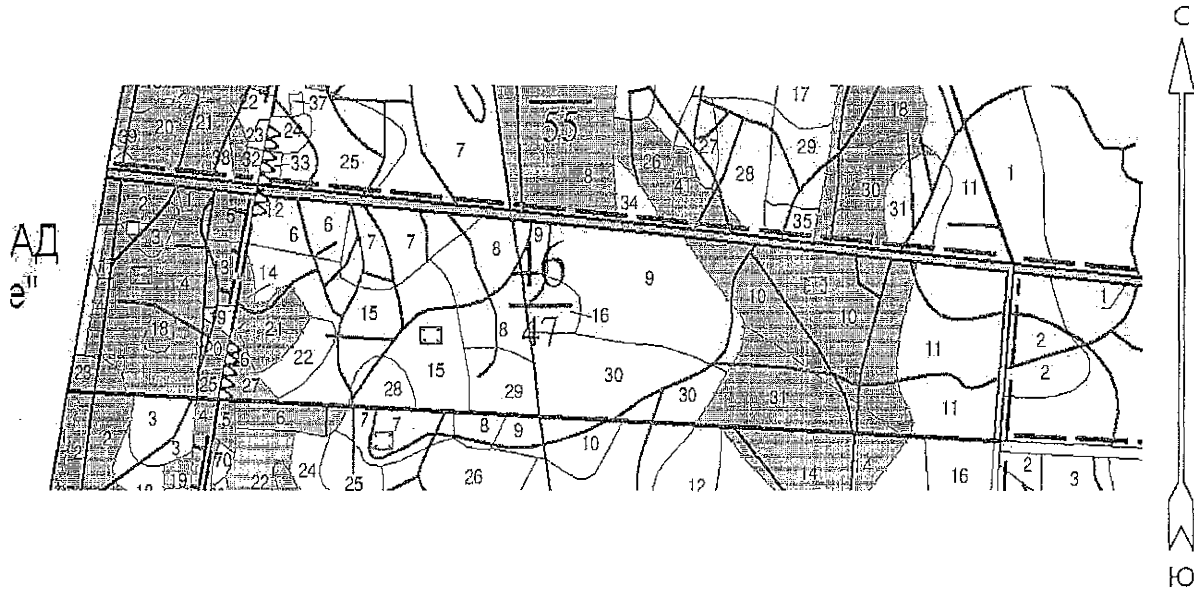
ФИО Топчеев А.Н.

Подпись 

Дата составления документа 22.09.2017 Телефон 253-75-04

Приложение 3 к акту

Абрис участка
М 1:10000



1-3

Расположение аварийных деревьев


Условные обозначения:

Обследованная площадь: 0,4 га

№ выдела	Ленты (круговой площадки) перече́та				
	№ ленты (площадки)	длина, м	ширина, м	радиус, м	площадь га

№ дерева	Координаты	
	Долгота	Широта
1	39°11'3"	51°44'28"
2	39°11'3"	51°44'28"
3	39°11'3"	51°44'28"

Исполнитель работ по проведению лесопатологического обследования:

ФИО Топчеев А.Н. Подпись 

Дата составления документа 27.09.2017г Телефон 253-75-04

№	Пло-	Состав	Подрост	по: Я	Вы-	Эле-	Воз:	Вы-	Ди:	Кл:	Гр:	Бо:	Тип	Полн:	Запас	сырораст.	Кл:	Запас	на	выделе,	дес.	МЗ
вид:	щадь,	длесок	покров,	поч:	со-	мент:	:	:	ас:	уп:	:	:	:	:	ота:	леса,	дес.	МЗ	ас:	:	:	:
де:	ва,	рельеф,	особенн:	Р:	та :	ра :	со-	ам:	с :	па:	ни:	леса :	:	:	су-	ре-	еди-	захламл:	ен:	Хозяйственн:	ые:	:
та:	га :	ости	выдела.	Отмет:	:	ле-	:	:	во:	:	:	:	:	Сумм:	на :	общий:	в т.ч.:	ко-	:	нич:	:	:
:	ка о	поросле	вом:	У:	я-	са :	ст :	та :	ет:	во:	те:	:	:	а пл:	:	по :	то:	стоя:	дин :	ных :	:	мероприятия :
:	происх.	Наимен.	кат.:	ру-	:	:	:	эр:	эр:	:	ТЛУ :	:	:	оща-	1 :	на :	сос-	ва:	:	общий:	лик-	:
:	еп.	незалес.	земель:	С:	са-	:	:	р :	ас:	ас:	т :	:	:	дей :	:	тав-	ри :	:	де-	:	:	:
:	Хар.	лесных	культур :	:	:	:	:	та:	та:	:	:	:	:	сече:	га :	выдел:	ляю-	ос:	:	рель :	:	вида:
:	Кадастр.	оценок :	:	:	:	:	:	:	:	:	:	:	:	ний :	:	шим :	ти :	:	ев :	:	:	:

2 :	3	:4 :	5 :	6	: 7 :	8 :	9:	10:	11:	12:	13 :	14 :	15 :	16 :	17 :	18:	19 :	20 :	21 :	22 :	23 :	24 :
-----	---	------	-----	---	-------	-----	----	-----	-----	-----	------	------	------	------	------	-----	------	------	------	------	------	------

1	,4 ДОРОГА АВТОМ. ИСК. ПОКР. ОБЩЕГО ПОЛЬЗОВАНИЯ, АСФАЛЬТИРОВАННАЯ, ширина 15,0 м, ширина проезжей части 4,0 м, протяженность 0,3 км, УДОВОЛЕТВОРИТЕЛЬНОЕ, КРУГЛОГОДИЧНО																					
2	,7	лесные культуры 10СО	1	21	СО	68	21	24	4	2	2	ССРТ	,7	29	20	20	1					ВЫБ. САНР. 1 ОЧ
												В2										
3	,4	лесные культуры 10СО	1	23	СО	84	23	28	5	2	2	ССРТ	,3	14	6	6	2	0				ВЫБ. САНР. 1 ОЧ УБОР. ЗАХЛАМЛ. КУЛ. РЕК. ЧАСТ. р/к N 02 СО
												В2										
4	3,8	лесные культуры 10СО	1	24	СО	84	24	28	5	2	2	ССРТ	,7	34	129	129	11					ВЫБ. САНР. 1 ОЧ
												В2										
5	,5	лесные культуры 7СОЗБ	1	21	СО	59	21	24	3	2	1	ССРТ	,7	29	15	10	2					ВЫБ. САНР. 1 ОЧ
												В2										
13	,5	лесные культуры 3СОЗДН4В	1	21	СО	59	22	24	3	2	1	ССРТ	,6	25	13	4	2					ВЫБ. САНР. 1 ОЧ
												В2										
17	,3	ландшафт. поляна																				
18	,3	лесные культуры 10СО	1	23	СО	84	23	28	5	2	2	ССРТ	,3	14	4	4	1					ВЫБ. САНР. 1 ОЧ КУЛ. РЕК. ЧАСТ. р/к N 02 СО
												В2										
19	,2	ландшафт. поляна																				
20	,3	лесные культуры 10СО	1	24	СО	83	24	30	5	2	2	ССРТ	,6	29	9	9						

Копия верна

Секретарь *Алексей*

«24» 12 2009