

Приложение 2
к приказу Минприроды России
от 16.09.2016 № 480

УТВЕРЖДАЮ:

Должность: Заместитель руководителя
Ф.И.О. М.В. Скрынникова *Скрынникова*
Дата 15.01.2018

Акт
лесопатологического обследования № 882

лесных насаждений

Пригородного
Воронежской области

лесничества (лесопарка)
(субъект Российской Федерации)

Способ лесопатологического обследования: 1. Визуальный

2. Инструментальный

Место проведения

Участковое	Урочище (дача)	Квартал	Выдел (выделы)	Площадь, га
Правобережное		40	2	0.7

Лесопатологическое обследование проведено на общей площади 0.7 га.

3. Инструментальное обследование аварийных деревьев

3.1 Координаты расположения аварийного дерева с.ш. 51°45'26" в.д. 39°11'19"

3.2 структурные изъяны, характеризующие аварийность дерева:

<u>Наличие гнили</u>			
Порода	Дуб	Диаметр, см	28
Высота м	21	Возраст, лет	84

ЗАКЛЮЧЕНИЕ

С целью предотвращения негативных процессов или снижения ущерба от их воздействия:

Вид мероприятия	Запас дерева, м3	Порода	Сроки проведения
Уборка аварийных деревьев	0,504	дуб	2018

Ведомость перечета аварийных деревьев, назначенных в рубку, прилагается (приложение 4 к акту)

Мероприятия, необходимые для предупреждения повреждения или поражения смежных насаждений

проведение рубки с соблюдением Правил санитарной безопасности в лесах


Дата проведения обследований : 05.09.2017г

Исполнитель работ по проведению лесопатологического обследования:

ФИО

Топчеев А.Н.

Подпись



3. Инструментальное обследование аварийных деревьев

3.1 Координаты расположения аварийного дерева с.ш. 51°45'26" в.д.39°11'19"

3.2 структурные изъяны, характеризующие аварийность дерева:

	<u>Наличие гнили</u>		
Порода	Дуб	Диаметр, см	32
Высота м	22	Возраст, лет	106

ЗАКЛЮЧЕНИЕ

С целью предотвращения негативных процессов или снижения ущерба от их воздействия:

Вид мероприятия	Запас дерева, м3	Порода	Сроки проведения
Уборка аварийных деревьев	0,7	дуб	2018

Ведомость перечета аварийных деревьев, назначенных в рубку, прилагается
(приложение 4 к акту)

Мероприятия, необходимые для предупреждения повреждения или поражения смежных насаждений

проведение рубки с соблюдением Правил санитарной безопасности в лесах


Дата проведения обследований : 05.09.2017г

Исполнитель работ по проведению лесопатологического обследования:

ФИО

Топчиев А.Н.

Подпись



3. Инструментальное обследование аварийных деревьев

3.1 Координаты расположения аварийного дерева с.ш. 51°45'26" в.д.39°11'19"

3.2 структурные изъяны, характеризующие аварийность дерева:

Наличие гнили

Порода	Дуб	Диаметр, см	36
Высота м	23	Возраст, лет	110

ЗАКЛЮЧЕНИЕ

С целью предотвращения негативных процессов или снижения ущерба от их воздействия:

Вид мероприятия	Запас дерева, м3	Порода	Сроки проведения
Уборка аварийных деревьев	0,925	дуб	2018

Ведомость перечета аварийных деревьев, назначенных в рубку, прилагается (приложение 4 к акту)

Мероприятия, необходимые для предупреждения повреждения или поражения смежных насаждений

проведение рубки с соблюдением Правил санитарной безопасности в лесах


Дата проведения обследований : 05.09.2017г

Исполнитель работ по проведению лесопатологического обследования:

ФИО

Топчеев А.Н.

Подпись



3. Инструментальное обследование аварийных деревьев

3.1 Координаты расположения аварийного дерева с.ш. 51°45'26" в.д.39°11'19"

3.2 структурные изъяны, характеризующие аварийность дерева:

	<u>Наличие гнили</u>		
Порода	Дуб	Диаметр, см	40
Высота м	25	Возраст, лет	120

ЗАКЛЮЧЕНИЕ

С целью предотвращения негативных процессов или снижения ущерба от их воздействия:

Вид мероприятия	Запас дерева, м3	Порода	Сроки проведения
Уборка аварийных деревьев	1,18	дуб	2018

Ведомость перечета аварийных деревьев, назначенных в рубку, прилагается
(приложение 4 к акту)

Мероприятия, необходимые для предупреждения повреждения или поражения смежных насаждений

проведение рубки с соблюдением Правил санитарной безопасности в лесах


Дата проведения обследований : 05.09.2017г

Исполнитель работ по проведению лесопатологического обследования:

ФИО

Топчеев А.Н.

Подпись



3. Инструментальное обследование аварийных деревьев

3.1 Координаты расположения аварийного дерева с.ш. 51°45'26" в.д.39°11'19"

3.2 структурные изъяны, характеризующие аварийность дерева:

<u>Наличие гнили</u>			
Порода	Дуб	Диаметр, см	40
Высота м	25	Возраст, лет	120

ЗАКЛЮЧЕНИЕ

С целью предотвращения негативных процессов или снижения ущерба от их воздействия:

Вид мероприятия	Запас дерева, м3	Порода	Сроки проведения
Уборка аварийных деревьев	1,18	дуб	2018

Ведомость перечета аварийных деревьев, назначенных в рубку, прилагается
(приложение 4 к акту)

Мероприятия, необходимые для предупреждения повреждения или поражения смежных насаждений

проведение рубки с соблюдением Правил санитарной безопасности в лесах


Дата проведения обследований : 05.09.2017г

Исполнитель работ по проведению лесопатологического обследования:

ФИО

Топчеев А.Н.

Подпись




ПЕРЕЧЕТНАЯ ВЕДОМОСТЬ АВАРИЙНЫХ ДЕРЕВЬЕВ, НАЗНАЧЕННЫХ В РУБКУ

№ дерева	Координаты		Порода	Высота, м	Диаметр, см	Запас, куб.м	Структурные изъяны, характеризующие аварийность дерева	Мероприятие	Сроки проведения мероприятия
	Долгота	Широта							
1	39°11'19"	51°45'26"	Дуб	21	28	0,504	Наличие гнилей	Уборка аварийных деревьев	2018
2	39°11'19"	51°45'26"	Дуб	22	32	0,7	Наличие гнилей	Уборка аварийных деревьев	2018
3	39°11'19"	51°45'26"	Дуб	23	36	0,925	Наличие гнилей	Уборка аварийных деревьев	2018
4	39°11'19"	51°45'26"	Дуб	25	40	1,18	Наличие гнилей	Уборка аварийных деревьев	2018
5	39°11'19"	51°45'26"	Дуб	25	40	1,18	Наличие гнилей	Уборка аварийных деревьев	2018
						4,489			

Исполнитель работ по проведению лесопатологического обследования:

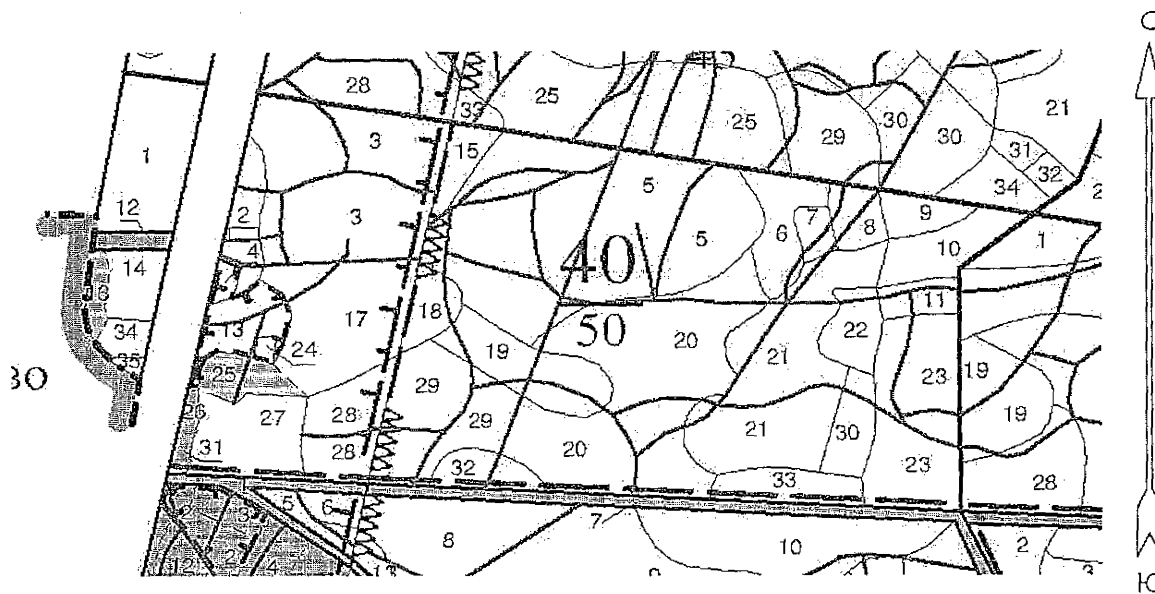
ФИО Топчеев А.Н.

Подпись 

Дата составления документа 27.09.2017 Телефон 253-75-04

Приложение 3 к акту

Абрис участка
М 1:10000



1-5 расположение аварийных деревьев


Условные обозначения:

Обследованная площадь : 0,7 га

№ выдела	Ленты (круговой площадки) перече́та				
	№ ленты (площадки)	длина, м	ширина, м	радиус, м	площадь га

№ дерева	Координаты	
	Долгота	Широта
1	39°11'19"	51°45'26"
2	39°11'19"	51°45'26"
3	39°11'19"	51°45'26"
4	39°11'19"	51°45'26"
5	39°11'19"	51°45'26"

Исполнитель работ по проведению лесопатологического обследования:

ФИО Толчеев А.Н. Подпись 

Дата составления документа 27.09.2017г Телефон 253-75-04

№	Пло-щадь	Состав	Подрост	по: Я	Вы-сота	Эле-менты	Воз-раст	Вы-сота	Ди-аметр	Кл: Гр: Бо:	Тип	Полн:ота	Запас сырья	сырораст.	Кл: Запас на выделе	лес. МЗ	ас:	с: су-ре-еди-захлавлен.	Хозяйственные мероприятия
---	----------	--------	---------	-------	---------	-----------	----------	---------	----------	-------------	-----	----------	-------------	-----------	---------------------	---------	-----	-------------------------	---------------------------

1	2	3	4	5	6	7	8	9	10	11	12	13	14	15	16	17	18	19	20	21	22	23	24
1	2,2	10днн+лп+б+яон	1	23	днн	100	23	36	10	4	3	досн с2д	,6	20	44	44	2	4					ВЫБ. САНР. 1 ОЧ
подлесок: ЛЩ БРК КЛП СР.ГУСТ селекционная оценка: НОРМАЛЬНЫЕ озу: УЧ-КИ ЛЕСА ШИРИНОЙ 1 КМ ВОКРУГ НАСЕЛЕН. ПУНКТОВ																							
2	,7	9днн1яон+лп+ос	1	23	днн	100	23	32	10	4	3	досн с2д	,6	20	14	13	2						
подлесок: ЛЩ КЛП БРК ГУСТОЙ селекционная оценка: НОРМАЛЬНЫЕ озу: УЧ-КИ ЛЕСА ШИРИНОЙ 1 КМ ВОКРУГ НАСЕЛЕН. ПУНКТОВ																							
3	4,1	9днн1яов+лп+кло	1	25	днн	110	25	36	6	4	2	досн с2д	,5	19	78	70	2	16					ВЫБ. САНР. 1 ОЧ
+ос подрост: 8кло2яов (30) 8,0 м, 2,5 тыс. шт/га подлесок: КЛП ЛЩ СР.ГУСТ ВЫДЕЛ НАХОДИТСЯ В АРЕНДЕ селекционная оценка: НОРМАЛЬНЫЕ озу: УЧ-КИ ЛЕСА ШИРИНОЙ 1 КМ ВОКРУГ НАСЕЛЕН. ПУНКТОВ																							
4	,2	ЛАНДШАФТ. ПОЛЯНА																					
ВЫДЕЛ НАХОДИТСЯ В АРЕНДЕ ДОРОГА АВТОМ. ИСК. ПОКР. ОБЩЕГО ПОЛЬЗОВАНИЯ, АСФАЛЬТИРОВАННАЯ, ширина 20,0 м, ширина проезжей части 4,0 м, протяженность 0,1 км, УДОВЛЕТВОРИТЕЛЬНОЕ, КРУГЛОГОДИЧНО																							
12	,2	ДОРОГА АВТОМ. ИСК. ПОКР.																					
13	,9	9днн1б+ос	1	22	днн	100	22	40	10	4	3	досн с2д	,4	12	11	10	3						
подлесок: ЛЩ КЛП ГУСТОЙ ВЫДЕЛ НАХОДИТСЯ В АРЕНДЕ селекционная оценка: НОРМАЛЬНЫЕ озу: УЧ-КИ ЛЕСА ШИРИНОЙ 1 КМ ВОКРУГ НАСЕЛЕН. ПУНКТОВ																							
14	,7	10днн+б	1	21	днн	100	21	32	10	4	3	досн с2д	,6	17	12	12	3						
подлесок: Ж БРК КВЛ ГУСТОЙ селекционная оценка: НОРМАЛЬНЫЕ озу: УЧ-КИ ЛЕСА ШИРИНОЙ 1 КМ ВОКРУГ НАСЕЛЕН. ПУНКТОВ																							
16	,3	лесные культуры 6Б4СО	1	22	б	55	22	24	6	3	1а	сдсн с2	,7	19	6	4	3						
подлесок: Ж РЕДКИЙ культуры-57 г., ВСНАМ. СИЛОМ., ПОСАДКА РУЧНАЯ, состояние УДОВЛЕТВОРИТЕЛЬНЫЕ																							
17	2,5	8днн1б1кло+лп+ос	1	24	днн	100	24	36	5	3	2	дсн д2	,6	21	53	43	2	10					ВЫБ. САНР. 1 ОЧ
озу: УЧ-КИ ЛЕСА ШИРИНОЙ 1 КМ ВОКРУГ НАСЕЛЕН. ПУНКТОВ подлесок: ЛЩ РЕДКИЙ селекционная оценка: НОРМАЛЬНЫЕ																							

Копия верна
 Селектор А.Ф. Мазанич
 «24» 12