

Приложение 2
к приказу Минприроды России
от 16.09.2016 № 480

УТВЕРЖДАЮ:

Должность: Заместитель руководителя

Ф.И.О. М.В. Скрынникова *Скрынникова*

Дата 16.09.2018

Акт
лесопатологического обследования № 881

лесных насаждений

Пригородного
Воронежской области

лесничества (лесопарка)
(субъект Российской Федерации)

Способ лесопатологического обследования: 1. Визуальный

2. Инструментальный

Место проведения

Участковое	Урочище (дача)	Квартал	Выдел (выделы)	Площадь, га
Правобережное		40	1	2.2

Лесопатологическое обследование проведено на общей площади 2.2 га.

3. Инструментальное обследование аварийных деревьев

3.1 Координаты расположения аварийного дерева с.ш. 51°44'26" в.д.39°11'1"

3.2 структурные изъяны, характеризующие аварийность дерева:

	<u>Наличие гнили</u>		
Порода	Дуб	Диаметр, см	28
Высота м	21	Возраст, лет	84

ЗАКЛЮЧЕНИЕ

С целью предотвращения негативных процессов или снижения ущерба от их воздействия:

Вид мероприятия	Запас дерева, м3	Порода	Сроки проведения
Уборка аварийных деревьев	0,504	дуб	2018

Ведомость перечета аварийных деревьев, назначенных в рубку, прилагается (приложение 4 к акту)

Мероприятия, необходимые для предупреждения повреждения или поражения смежных насаждений

проведение рубки с соблюдением Правил санитарной безопасности в лесах


Дата проведения обследований : 05.09.2017г

Исполнитель работ по проведению лесопатологического обследования:

ФИО

Топчеев А.Н.

Подпись



3. Инструментальное обследование аварийных деревьев

3.1 Координаты расположения аварийного дерева с.ш. 51°44'26" в.д.39°11'1"

3.2 структурные изъяны, характеризующие аварийность дерева:

	<u>Наличие гнили</u>		
Порода	Дуб	Диаметр, см	24
Высота м	19	Возраст, лет	72

ЗАКЛЮЧЕНИЕ

С целью предотвращения негативных процессов или снижения ущерба от их воздействия:

Вид мероприятия	Запас дерева, м3	Порода	Сроки проведения
Уборка аварийных деревьев	0,338	дуб	2018

Ведомость перечета аварийных деревьев, назначенных в рубку, прилагается
(приложение 4 к акту)

Мероприятия, необходимые для предупреждения повреждения или поражения смежных насаждений

проведение рубки с соблюдением Правил санитарной безопасности в лесах


Дата проведения обследований : 05.09.2017г

Исполнитель работ по проведению лесопатологического обследования:

ФИО

Топчеев А.Н.

Подпись



3. Инструментальное обследование аварийных деревьев

3.1 Координаты расположения аварийного дерева с.ш. 51°44'26" в.д. 39°11'1"

3.2 структурные изъяны, характеризующие аварийность дерева:

Наличие гнили

Порода	Дуб	Диаметр, см	32
Высота м	22	Возраст, лет	96

ЗАКЛЮЧЕНИЕ

С целью предотвращения негативных процессов или снижения ущерба от их воздействия:

Вид мероприятия	Запас дерева, м3	Порода	Сроки проведения
Уборка аварийных деревьев	0,7	дуб	2018

Ведомость перечета аварийных деревьев, назначенных в рубку, прилагается (приложение 4 к акту)

Мероприятия, необходимые для предупреждения повреждения или поражения смежных насаждений

проведение рубки с соблюдением Правил санитарной безопасности в лесах


Дата проведения обследований : 05.09.2017г

Исполнитель работ по проведению лесопатологического обследования:

ФИО

Топчеев А.Н.

Подпись



3. Инструментальное обследование аварийных деревьев

3.1 Координаты расположения аварийного дерева с.ш. 51°44'26" в.д.39°11'11"

3.2 структурные изъяны, характеризующие аварийность дерева:

Наличие гнили

Порода	Дуб	Диаметр, см	32
Высота м	22	Возраст, лет	96

ЗАКЛЮЧЕНИЕ

С целью предотвращения негативных процессов или снижения ущерба от их воздействия:

Вид мероприятия	Запас дерева, м3	Порода	Сроки проведения
Уборка аварийных деревьев	0,7	дуб	2018

Ведомость перечета аварийных деревьев, назначенных в рубку, прилагается (приложение 4 к акту)

Мероприятия, необходимые для предупреждения повреждения или поражения смежных насаждений

проведение рубки с соблюдением Правил санитарной безопасности в лесах


Дата проведения обследований : 05.09.2017г

Исполнитель работ по проведению лесопатологического обследования:

ФИО

Топчеев А.Н.

Подпись



3. Инструментальное обследование аварийных деревьев

3.1 Координаты расположения аварийного дерева с.ш. 51°44'26" в.д.39°11'1"

3.2 структурные изъяны, характеризующие аварийность дерева:

	<u>Наличие гнили</u>		
Порода	Ясень	Диаметр, см	28
Высота м	20	Возраст, лет	65

ЗАКЛЮЧЕНИЕ

С целью предотвращения негативных процессов или снижения ущерба от их воздействия:

Вид мероприятия	Запас дерева, м3	Порода	Сроки проведения
Уборка аварийных деревьев	0,6	ясень	2018

Ведомость перечета аварийных деревьев, назначенных в рубку, прилагается (приложение 4 к акту)

Мероприятия, необходимые для предупреждения повреждения или поражения смежных насаждений

проведение рубки с соблюдением Правил санитарной безопасности в лесах


Дата проведения обследований : 05.05.2017г

Исполнитель работ по проведению лесопатологического обследования:

ФИО

Топчеев А.Н.

Подпись



3. Инструментальное обследование аварийных деревьев

3.1 Координаты расположения аварийного дерева с.ш. 51°44'26" в.д.39°11'11"

3.2 структурные изъяны, характеризующие аварийность дерева:

	<u>Наличие гнили</u>		
Порода	Ясень	Диаметр, см	12
Высота м	11	Возраст, лет	30

ЗАКЛЮЧЕНИЕ

С целью предотвращения негативных процессов или снижения ущерба от их воздействия:

Вид мероприятия	Запас дерева, м3	Порода	Сроки проведения
Уборка аварийных деревьев	0,067	ясень	2018

Ведомость перечета аварийных деревьев, назначенных в рубку, прилагается (приложение 4 к акту)

Мероприятия, необходимые для предупреждения повреждения или поражения смежных насаждений

проведение рубки с соблюдением Правил санитарной безопасности в лесах


Дата проведения обследований : 05.09.2017г

Исполнитель работ по проведению лесопатологического обследования:

ФИО

Топчиев А.Н.

Подпись



ПЕРЕЧЕТНАЯ ВЕДОМОСТЬ АВАРИЙНЫХ ДЕРЕВЬЕВ, НАЗНАЧЕННЫХ В РУБКУ


№ дерева	Координаты		Порода	Высота, м	Диаметр, см	Запас, куб.м	Структурные изъяны, характеризующие аварийность дерева	Мероприятие	Сроки проведения мероприятия
	Долгота	Широта							
1	39°11'1"	51°44'26"	Дуб	21	28	0,504	Наличие гнили	Уборка аварийных деревьев	2018
2	39°11'1"	51°44'26"	Дуб	19	24	0,338	Наличие гнили	Уборка аварийных деревьев	2018
3	39°11'1"	51°44'26"	Дуб	22	32	0,7	Наличие гнили	Уборка аварийных деревьев	2018
4	39°11'1"	51°44'26"	Дуб	22	32	0,7	Наличие гнили	Уборка аварийных деревьев	
5	39°11'1"	51°44'26"	Ясень	20	28	0,6	Наличие гнили	Уборка аварийных деревьев	2018

6	39°11'1"	51°44'26"	Ясень	11	12	0,067	Наличие гнили	Уборка аварийных деревьев	2018
						2,909			

Исполнитель работ по проведению лесопатологического обследования:

ФИО Топчеев А.Н.

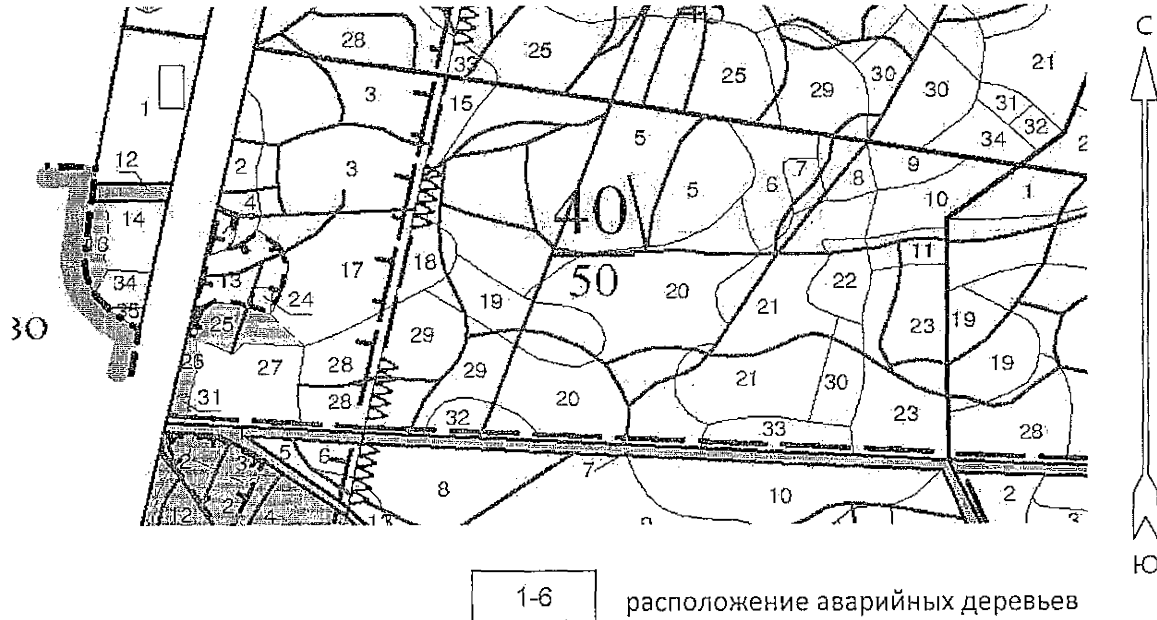
Подпись



Дата составления документа 27.09.2017 Телефон 253-75-04

Приложение 3 к акту

Абрис участка
М 1:10000



Условные обозначения:

Обследованная площадь : 2,2 га

№ выдела	Ленты (круговой площадки) перечета				
	№ ленты (площадки)	длина, м	ширина, м	радиус, м	площадь га

№ дерева	Координаты	
	Долгота	Широта
1	39°11'1"	51°44'26"
2	39°11'1"	51°44'26"
3	39°11'1"	51°44'26"
4	39°11'1"	51°44'26"
5	39°11'1"	51°44'26"
6	39°11'1"	51°44'26"

Исполнитель работ по проведению лесопатологического обследования:

ФИО Топчеев А.Н. Подпись

Дата составления документа 27.09.2017г Телефон 253-75-04

