

Приложение 2  
к приказу Минприроды России  
от 16.09.2016 № 480

УТВЕРЖДАЮ:

Должность: Заместитель руководителя

Ф.И.О. М.В. Скрынникова *Скрынникова*

Дата 15.01.2018

**Акт**  
**лесопатологического обследования № 880**

лесных насаждений

**Пригородного**  
**Воронежской области**

лесничества (лесопарка)  
(субъект Российской Федерации)

Способ лесопатологического обследования: 1. Визуальный

2. Инструментальный

**Место проведения**

Участковое	Урочище (дача)	Квартал	Выдел (выделы)	Площадь, га
Правобережное		38	26	0.3

Лесопатологическое обследование проведено на общей площади **0.3** га.

### 3. Инструментальное обследование аварийных деревьев

3.1 Координаты расположения аварийного дерева с.ш. 51°45'33" в.д.39°11'24"

3.2 структурные изъяны, характеризующие аварийность дерева:

<u>Наличие гнили</u>			
Порода	Ясень	Диаметр, см	24
Высота м	23	Возраст, лет	60

### ЗАКЛЮЧЕНИЕ

С целью предотвращения негативных процессов или снижения ущерба от их воздействия:

Вид мероприятия	Запас дерева, м3	Порода	Сроки проведения
Уборка аварийных деревьев	0,5	ясень	2018

Ведомость перечета аварийных деревьев, назначенных в рубку, прилагается  
(приложение 4 к акту)

Мероприятия, необходимые для предупреждения повреждения или поражения смежных насаждений

проведение рубки с соблюдением Правил санитарной безопасности в лесах


Дата проведения обследований: 4.09.2017

Исполнитель работ по проведению лесопатологического обследования:

ФИО

Топчеев А.Н.

Подпись



### 3. Инструментальное обследование аварийных деревьев

3.1 Координаты расположения аварийного дерева с.ш. 51°45'33" в.д.39°11'24"

3.2 структурные изъяны, характеризующие аварийность дерева:

#### Наличие гнили

Порода	Осина	Диаметр, см	24
Высота м	25	Возраст, лет	40

### ЗАКЛЮЧЕНИЕ

С целью предотвращения негативных процессов или снижения ущерба от их воздействия:

Вид мероприятия	Запас дерева, м3	Порода	Сроки проведения
Уборка аварийных деревьев	0,48	осина	2018

Ведомость перечета аварийных деревьев, назначенных в рубку, прилагается (приложение 4 к акту)

Мероприятия, необходимые для предупреждения повреждения или поражения смежных насаждений

проведение рубки с соблюдением Правил санитарной безопасности в лесах


Дата проведения обследований : 4.09.2017

Исполнитель работ по проведению лесопатологического обследования:

ФИО

Топчеев А.Н.

Подпись



### 3. Инструментальное обследование аварийных деревьев

3.1 Координаты расположения аварийного дерева с.ш. 51°45'33" в.д.39°11'24"

3.2 структурные изъяны, характеризующие аварийность дерева:

	<u>Наличие гнили</u>		
Порода	Осина	Диаметр, см	40
Высота м	29	Возраст, лет	100

### ЗАКЛЮЧЕНИЕ

С целью предотвращения негативных процессов или снижения ущерба от их воздействия:

Вид мероприятия	Запас дерева, м3	Порода	Сроки проведения
Уборка аварийных деревьев	1,54	осина	2018

Ведомость перечета аварийных деревьев, назначенных в рубку, прилагается  
(приложение 4 к акту)

Мероприятия, необходимые для предупреждения повреждения или поражения смежных насаждений

проведение рубки с соблюдением Правил санитарной безопасности в лесах


Дата проведения обследований : 4.09.2017г

Исполнитель работ по проведению лесопатологического обследования:

ФИО

Голчеев А.Н.

Подпись



Приложение 4  
к акту лесопатологического обследования

**ПЕРЕЧЕТНАЯ ВЕДОМОСТЬ АВАРИЙНЫХ ДЕРЕВЬЕВ, НАЗНАЧЕННЫХ В РУБКУ**

№ дерева	Координаты		Порода	Высота, м	Диаметр, см	Запас, куб.м	Структурные изъяны, характеризующие аварийность дерева	Мероприятие	Сроки проведения мероприятия
	Долгота	Широта							
1	39°11'24"	51°45'33"	Ясень	23	24	0,5	Наличие гнили	Уборка аварийных деревьев	2018
2	39°11'24"	51°45'33"	Осина	25	24	0,48	Наличие гнили	Уборка аварийных деревьев	2018
3	39°11'24"	51°45'33"	Осина	29	40	1,54	Наличие гнили	Уборка аварийных деревьев	2018
						2,52			

Исполнитель работ по проведению лесопатологического обследования:

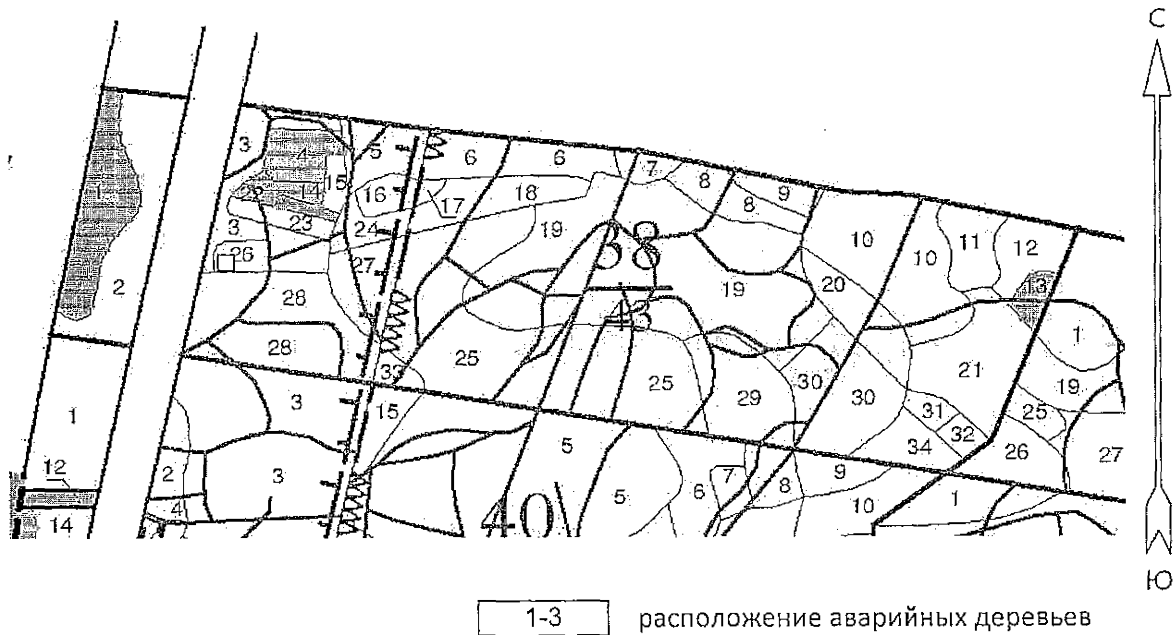
ФИО Топчеев А.Н.

Подпись 

Дата составления документа 27.09.20 Телефон 253-75-04

Приложение 3 к акту

Абрис участка  
М 1:10000



Условные обозначения:

Обследованная площадь: 0.3га

№ выдела	Ленты (круговой площадки) перечета				
	№ ленты (площадки)	длина, м	ширина, м	радиус, м	площадь га

№ дерева	Координаты	
	Долгота	Широта
1	39°11'24"	51°45'33"
2	39°11'24"	51°45'33"
3	39°11'24"	51°45'33"

Исполнитель работ по проведению лесопатологического обследования:

ФИО Топчеев А.Н. Подпись

Дата составления документа 27.08.2017г Телефон 253-75-04

: N	: Пло-	: Состав	: Подрост	: по	: Я	: Вы-	: Эле-	: Воз-	: Вы-	: Ди:	: Кл:	: Гр:	: Бо:	: Тип	: Полн:	: Запас	: сырораст.	: Кл:	: Запас	: на выделе	: дес.	: МЗ
: вы-	: щадь	: длесок	: покров	: поч:	: со-	: мент:	:	:	:	: ас:	: уп:	:	:	:	: ота	: леса	: дес.	: МЗ	: ас:	:	:	:
: де-	: ва	: рельеф	: особенн:	: Р	: та	:	: ра	: со-	: ам:	: с	: на:	: ни:	: леса	:	: с	: су-	: ре-	: еди-	: захламлен.	: Хозяйственные	:	:
: ла	: га	: ости	: выдела	: Отмат:	:	: ле-	:	:	:	:	:	:	:	: Сумм:	: на	: общий:	: в в.ч.:	: ко-	: ни-	:	:	:
:	:	: ка	: о порослевом	: У	: я-	: са	: ст	: та	: ет:	: во:	: во:	: те:	:	: а	: пл:	:	: по	: то:	: стоя:	: дин	: ных	: мероприятия
:	:	: происк	: Наимен. как:	: ру-	:	:	:	:	: ср:	: ср:	:	: ТЛУ	:	: оща-	: 1	: на	: сос-	: ва:	:	: общий:	: лик-	:
:	:	: ет	: незалес. земель:	: С	: са-	:	:	:	: р	: ас:	: ас:	: т	:	: дей	:	: тав-	: рн:	:	: де-	:	:	:
:	:	: Хар.	: лесных культур	:	:	:	:	: та:	: та:	:	:	:	: сече	: га	: выдел:	: ляю-	: ос:	:	: ревь	: вида:	:	:
:	:	: Кадастр	: оров. оценка	:	:	:	:	:	:	:	:	:	: ний	:	: шим	: ти:	:	: ев	:	:	:	:

: 1	: 2	: 3	: 4	: 5	: 6	: 7	: 8	: 9	: 10	: 11	: 12	: 13	: 14	: 15	: 16	: 17	: 18	: 19	: 20	: 21	: 22	: 23	: 24
-----	-----	-----	-----	-----	-----	-----	-----	-----	------	------	------	------	------	------	------	------	------	------	------	------	------	------	------

1	1,6	лесные культуры 3СО2СО4Б1ЛП+ГЧ	1	22	СО	55	20	24	3	2	1	СДСН	,7	30	48	14	5						ВЫБ. САНР. 1 ОЧ
					СО	94	24	36				С2				10							
					Б	55	24	26								19							
					ЛП		18	22								5							
		подлесок: ЛЩ Ж КЛП ГУСТОЙ культуры-57 г., ВСПАШ. БОРОЗД., ПОСАДКА РУЧНАЯ, СОСТОЯНИЕ УДОВЛЕТВОРИТЕЛЬНЫЕ 18 г., ВСПАШ. БОРОЗД., ПОСАДКА РУЧНАЯ, СОСТОЯНИЕ УДОВЛЕТВОРИТЕЛЬНЫЕ КУЛЬТУРЫ РАЗНЫХ ЛЕТ осу: УЧ-КИ ЛЕСА ШИРИНОЙ 1 КМ ВОКРУГ НАСЕЛЕН. ПУНКТОВ																					
2	2,2	10ДНН+ЯОН+КЛН+ЛП	1	22	ДНН	110	22	40	11	4	3	ДОСН	,6	19	42	42	2	4					ВЫБ. САНР. 1 ОЧ
					КЛН	70																	
		подлесок: КРЛ ББК ЛЩ СР. ГУСТ селекционная оценка: НОРМАЛЬНЫЕ осу: УЧ-КИ ЛЕСА ШИРИНОЙ 1 КМ ВОКРУГ НАСЕЛЕН. ПУНКТОВ																					
3	1,4	5ДНН4ОС1ЛП	1	23	ДНН	100	23	40	10	4	3	ДОСН	,6	20	28	14	2	6			4		ВЫБ. САНР. 1 ОЧ УБОР. ЗАХЛАМЛ.
					ОС	70	25	28				С2Д				11	4						
					ЛП		11	14								3	2						
		подлесок: ЛЩ КЛП ГУСТОЙ повреждение , ОСИНА, СИЛЬНАЯ, СТЕВОВАЯ ГНИЛЬ селекционная оценка: НОРМАЛЬНЫЕ осу: УЧ-КИ ЛЕСА ШИРИНОЙ 1 КМ ВОКРУГ НАСЕЛЕН. ПУНКТОВ																					
4	,6	лесные культуры 4СО4Б2КЛО	1	18	СО	37	15	20	2	1	1А	СДСН	,7	23	14	6							
					Б							С2				5							
					КЛО											3							
		подрост: 7ЯОВЗКЛО (5) 2,0 м, 5,0 тыс. шт/га подлесок: АЖ БЭН ИЛ СР. ГУСТ культуры-75 г., ВСПАШ. БОРОЗД., ПОСАДКА РУЧНАЯ, СОСТОЯНИЕ УДОВЛЕТВОРИТЕЛЬНЫЕ осу: УЧ-КИ ЛЕСА ШИРИНОЙ 1 КМ ВОКРУГ НАСЕЛЕН. ПУНКТОВ																					
5	,7	9ДНП1ЛП	1	25	ДНН	110	25	40	6	4	2	ДОСН	,7	27	19	17	2	3			1		ВЫБ. САНР. 1 ОЧ УБОР. ЗАХЛАМЛ.
					ЛП	80	24	30				С2Д				2	3						
		подлесок: ЛЩ ГУСТОЙ селекционная оценка: НОРМАЛЬНЫЕ осу: УЧ-КИ ЛЕСА ШИРИНОЙ 1 КМ ВОКРУГ НАСЕЛЕН. ПУНКТОВ																					
14	,2	лесные культуры 6КЛО4ЯЭ+КШТ	1	16	КЛО	37	16	16	2	1	1	ДОСН	,7	13	3	2							
					ЯЭ							С2Д				1							
		подлесок: ИЛ РЕДКИЙ культуры-75 г., ВСПАШ. БОРОЗД., ПОСАДКА РУЧНАЯ, СОСТОЯНИЕ УДОВЛЕТВОРИТЕЛЬНЫЕ осу: УЧ-КИ ЛЕСА ШИРИНОЙ 1 КМ ВОКРУГ НАСЕЛЕН. ПУНКТОВ																					
15	,2	ЛАНДШАФТ. ПОЛЯНА																					
16	,4	10СС	1	26	ОС	75	28	28	8	4	1	ДСН	,6	25	10								
					У2																		

