

Приложение 2
к приказу Минприроды России
от 16.09.2016 № 480

УТВЕРЖДАЮ:

Должность: Заместитель руководителя

Ф.И.О. М.В. Скрынникова 

Дата 15.01.2018

Акт
лесопатологического обследования № 879

лесных насаждений

Пригородного
Воронежской области

лесничества (лесопарка)
(субъект Российской Федерации)

Способ лесопатологического обследования: 1. Визуальный

2. Инструментальный

Место проведения

Участковое	Урочище (дача)	Квартал	Выдел (выделы)	Площадь, га
Правобережное		38	3	1.4

Лесопатологическое обследование проведено на общей площади

1.4

га.

3. Инструментальное обследование аварийных деревьев

3.1 Координаты расположения аварийного дерева с.ш. 51°45'36" в.д.39°11'24"

3.2 структурные изъяны, характеризующие аварийность дерева:

	<u>Наличие гнили</u>		
Порода	Осина	Диаметр, см	40
Высота м	29	Возраст, лет	100

ЗАКЛЮЧЕНИЕ

С целью предотвращения негативных процессов или снижения ущерба от их воздействия:

Вид мероприятия	Запас дерева, м3	Порода	Сроки проведения
Уборка аварийных деревьев	1,48	осина	2018

Ведомость перечета аварийных деревьев, назначенных в рубку, прилагается
(приложение 4 к акту)

Мероприятия, необходимые для предупреждения повреждения или поражения смежных насаждений

проведение рубки с соблюдением Правил санитарной безопасности в лесах


Дата проведения обследований : 04.09.2017г

Исполнитель работ по проведению лесопатологического обследования:

ФИО

Топчиев А.Н.

Подпись




Приложение 4
к акту лесопатологического обследования

ПЕРЕЧЕТНАЯ ВЕДОМОСТЬ АВАРИЙНЫХ ДЕРЕВЬЕВ, НАЗНАЧЕННЫХ В РУБКУ

№ дерева	Координаты		Порода	Высота, м	Диаметр, см	Запас, куб.м	Структурные изъяны, характеризующие аварийность дерева	Мероприятие	Сроки проведения мероприятия
	Долгота	Широта							
3	39°11'24"	51°45'36"	Осина	29	40	1,48	Наличие гнили	Уборка аварийных деревьев	2018
						1,48			

Исполнитель работ по проведению лесопатологического обследования:

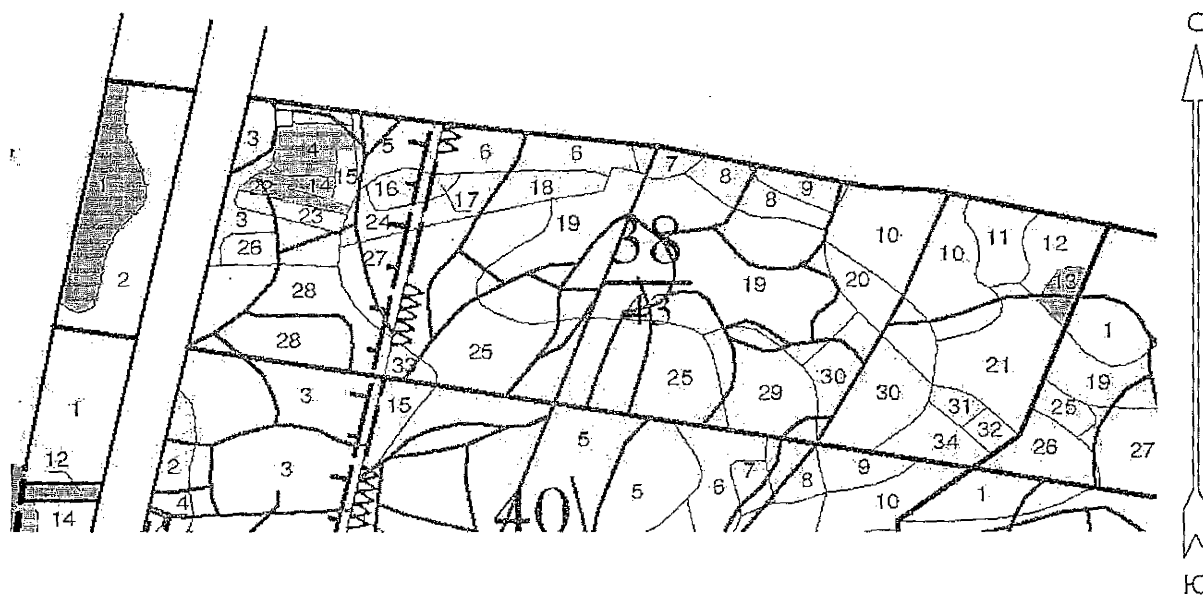
ФИО Топчеев А.Н.

Подпись 

Дата составления документа 23.09.2017 Телефон 253-75-04

Приложение 3 к акту

Абрис участка
М 1:10000



1 — расположение аварийных деревьев


Условные обозначения:

Обследованная площадь : 0,14 га

№ выдела	Ленты (круговой площадки) перечета				
	№ ленты (площадки)	длина, м	ширина, м	радиус, м	площадь га

№ дерева	Координаты	
	Долгота	Широта
1	39°11'24"	51°45'36"

Исполнитель работ по проведению лесопатологического обследования:

ФИО Топчеев А.Н. Подпись 

Дата составления документа 27.09.2017г Телефон 253-75-04

: N	: Пло-	: Состав	: Подрост	: по	: Я	: Вы-	: Эле-	: Вос-	: Вы-	: Ди:	: Ки:	: Гр:	: Бо:	: Тип	: Полн:	: Запас	: сирраст.	: Кл:	: Запас	: на	: выделе	: дес.	: МЗ	:
: вы-	: шадь	: длесок	: покров	: поч:	: со-	: мент:	:	:	:	: ас:	: уп:	:	:	:	: ота	: леса	: дес.	: МЗ	: ас:	:	:	:	:	:
: де-	:	: ва	: рельеф	: особенн:	: Р	: та	:	: ра	: со-	: ам:	: с	: па:	: ни:	: леса	:	:	:	: с	: су-	: ре-	: еди-	: захла	: млен	: Хозяйственные
: ла	: га	: ости	: выдела	: Отмет:	:	: ле-	:	:	:	:	:	:	:	:	: Сумм:	: на	: общий	: в	: т.ч.	: ко-	: нич:	:	:	
:	:	: ка	: о	: порослевом	: У	: я-	: са	: ст	: та	: ет:	: во:	: во:	: те:	:	: а	: пл:	:	: по	: то:	: стоя:	: дни	: ных	: мероприя	
:	:	: проих.	: Наимен.	: кат:	: ру-	:	:	:	:	: эр:	: эр:	: т	: ЛПУ	: оца-	: 1	: на	: сос-	: ва:	:	:	: общий	: лик-	:	
:	:	: ег.	: невалес.	: земель:	: С	: са-	:	:	:	: р	: ас:	: ас:	: т	: дей	:	: тав-	: рн:	:	:	: де-	:	:		
:	:	: Хар.	: лесных	: культур	:	:	:	:	:	: та:	: та:	:	:	: сече:	: га	: выдел:	: лян-	: ос:	:	:	: ревь	: вида-		
:	:	: Кадастр.	: оценка	:	:	:	:	:	:	:	:	:	:	: ний	:	: щим	: чи:	:	:	: ев	:	:		

: 1	: 2	:	: 3	: 4	: 5	: 6	: 7	: 8	: 9	: 10	: 11	: 12	: 13	: 14	: 15	: 16	: 17	: 18	: 19	: 20	: 21	: 22	: 23	: 24
-----	-----	---	-----	-----	-----	-----	-----	-----	-----	------	------	------	------	------	------	------	------	------	------	------	------	------	------	------

1	1,6	лесные культуры																							ВЫБ. САНР. 1 ОЧ
		3СО2СО4Б1ЛП+ГЧ	1	22	СО	55	20	24	3	2	1	СДСН	,7	30	48	14	5								
					СО	94	24	36				С2				10									
					Б	55	24	26								19									
					ЛП		18	22								5									
		подлесок: ЛЩ Ж КЛП ГУСТОЙ																							
		культуры-57 г., ВСПАШ. ВОРОЗД., ПОСАДКА РУЧНАЯ, СОСТОЯНИЕ УДОВЛЕТВОРИТЕЛЬНЫЕ																							
		18 г., ВСПАШ. ВОРОЗД., ПОСАДКА РУЧНАЯ, СОСТОЯНИЕ УДОВЛЕТВОРИТЕЛЬНЫЕ																							
		КУЛЬТУРЫ РАЗНЫХ ЛЕТ																							
		осу: УЧ-КИ ЛЕСА ШИРИНОЙ 1 КМ ВОКРУГ НАСЕЛЕН. ПУНКТОВ																							
2	2,2	10ДНН+ЯОН+КЛН+ЛП	1	22	ДНН	110	22	40	11	4	3	ДОСН	,6	19	42	42	2	4							ВЫБ. САНР. 1 ОЧ
		КЛН 70																							
		подлесок: КРП БРК ЛЩ СР.ГУСТ																							
		селекционная оценка: НОРМАЛЬНЫЕ																							
		осу: УЧ-КИ ЛЕСА ШИРИНОЙ 1 КМ ВОКРУГ НАСЕЛЕН. ПУНКТОВ																							
3	1,4	5ДНН4ОС1ЛП	1	23	ДНН	100	23	40	10	4	3	ДОСН	,6	20	28	14	2	6							ВЫБ. САНР. 1 ОЧ
					ОС	70	25	28				С2Д				11	4								УБОР. ЗАХЛАМЛ.
					ЛП		11	14								3	2								
		подлесок: ЛЩ КЛП ГУСТОЙ																							
		повреждение , ОСИНА, СИЛЬНАЯ, СТВОЛОВАЯ ГНИЛЬ																							
		селекционная оценка: НОРМАЛЬНЫЕ																							
		осу: УЧ-КИ ЛЕСА ШИРИНОЙ 1 КМ ВОКРУГ НАСЕЛЕН. ПУНКТОВ																							
4	,6	лесные культуры																							
		4СО4Б2КЛО	1	18	СО	37	18	20	2	1	1А	СДСН	,7	23	14	6									
					Б							С2				5									
					КЛО											3									
		подрост: 7ЯОВЗКЛО (5) 2,0 м, 5,0 тыс. шт/га																							
		подлесок: АЖ БЗН ИЛ СР.ГУСТ																							
		культуры-75 г., ВСПАШ. ВОРОЗД., ПОСАДКА РУЧНАЯ, СОСТОЯНИЕ УДОВЛЕТВОРИТЕЛЬНЫЕ																							
		осу: УЧ-КИ ЛЕСА ШИРИНОЙ 1 КМ ВОКРУГ НАСЕЛЕН. ПУНКТОВ																							
5	,7	9ДНН1ЛП	1	25	ДНН	110	25	40	6	4	2	ДОСН	,7	27	19	17	2	3							ВЫБ. САНР. 1 ОЧ
					ЛП	80	24	30				С2Д				2	3								УБОР. ЗАХЛАМЛ.
		подлесок: ЛЩ ГУСТОЙ																							
		селекционная оценка: НОРМАЛЬНЫЕ																							
		осу: УЧ-КИ ЛЕСА ШИРИНОЙ 1 КМ ВОКРУГ НАСЕЛЕН. ПУНКТОВ																							
14	,2	лесные культуры																							
		6КЛО4ЯЗ+КШТ	1	16	КЛО	37	16	16	2	1	1	ДОСН	,7	13	3	2									
					ЯЗ							С2Д				1									
		подлесок: ИЛ РЕДКИЙ																							
		культуры-75 г., ВСПАШ. ВОРОЗД., ПОСАДКА РУЧНАЯ, СОСТОЯНИЕ УДОВЛЕТВОРИТЕЛЬНЫЕ																							
		осу: УЧ-КИ ЛЕСА ШИРИНОЙ 1 КМ ВОКРУГ НАСЕЛЕН. ПУНКТОВ																							
15	,2	ЛАНДШАФТ. ПОЛЯНА																							
16	,4	10ОС	1	26	ОС	75	26	28	8	4	1	ДСН	,6	25	10	10	3								
												Д2													

