

УТВЕРЖДАЮ:

Должность: Заместитель руководителя
управления лесного хозяйства Воронежской
области

Ф.И.О М.В. Скрынникова 

Дата 11.01.2018

Акт
лесопатологического обследования № 860

лесных насаждений

Давыдовского
Воронежской области

лесничества (лесопарка)
(субъект Российской Федерации)

Способ лесопатологического обследования: 1. Визуальный
2. Инструментальный

Место проведения

Участковое лесничество	Урочище (дача)	Квартал (кварталы)	Выдел (выделы)	Площадь, га
Давыдовское		6КЛ40ЛО	1	5,6
Давыдовское		6КЛ40ЛО	2	6,2
Давыдовское		6КЛ40ЛО	3	3,7
Давыдовское		6КЛ40ЛО	4	15,5
Давыдовское		6КЛ40ЛО	7	3,2
Давыдовское		6КЛ40ЛО	8	4,7
Давыдовское		6КЛ40ЛО	9	7,1
Давыдовское		6КЛ40ЛО	10	3,8
Давыдовское		6КЛ40ЛО	11	1
Давыдовское		6КЛ40ЛО	12	1,6
Давыдовское		6КЛ40ЛО	13	12

Лесопатологическое обследование проведено на общей площади 64,4 га.

1. Визуальное лесопатологическое обследование.

Наземное

Дистанционное

1.1 На площади 52,4 га фактическая таксационная характеристика лесного насаждения не соответствует таксационному описанию.

Причины несоответствия: ошибка лесоустройства

Список участков с выявленными несоответствиями приведён в приложении 1 к настоящему Акту.

1.2. Лесные насаждения с нарушенной и утраченной устойчивостью выявлены на площади 38,3 га:

Участковое лесничество	Урочище (дача)	Площадь, га		Причина ослабления (гибели)
		с нарушенной устойчивостью	с утраченной устойчивостью	
		38,3		внутривидовая конкуренция
Итого		38,3		

Состояние обследованных лесных насаждений приведено в приложениях 1.1 - 1.4 к Акту в зависимости от метода проведения ЛПО

1.3. В обследованных лесных участках прогнозируется:

Прогноз	Площадь, га
Ослабление лесных насаждений	38,3
Усыхание лесных насаждений различной степени	
Развитие очагов вредных организмов	

1.4. Обнаружено загрязнение лесного участка отходами и выбросами:

промышленными

бытовыми

Вид загрязнения	Размеры загрязнения			Объём, кубм	Площадь загрязнения, га
	длина, м	ширина, м	высота, м		

ЗАКЛЮЧЕНИЕ

Оценка текущего санитарного и лесопатологического состояния лесных насаждений, назначенные профилактические мероприятия по защите лесов агитационные мероприятия:

Из 64.4 га обследуемых насаждений 38.3 га (59.4%) являются насаждения с нарушенной устойчивостью

Основная причина ослабления насаждений - внутривидовая конкуренция.


На всей площади обследованных лесных насаждений (64.4 га) не требуется проведение санитарно-оздоровительных мероприятий.

Исполнитель работ по проведению лесопатологического обследования:

ФИО

Соколов П.Н.

Подпись



Источник данных	Год проведения лесосурьейства	Номер квартала	Номер выдела	Площадь выдела, га	Целевое назначение лесов	Категория защитных лесов	Номер лесопатологического выдела	Площадь лесопатологического выдела, га	Таксационная характеристика											Заложено пробных площадей	
									состав	порода	возраст, лет	средняя высота, м	средний диаметр, см	тип леса	тип условий местопрорастания	плотота	бонитет	запас, км/га	количество, шт.		общая площадь, га
Ф		6КЛ40ЛО	3	3,7	защитные	Ценные леса: леса расположенные в пустынных, полупустынных, лесостепных, лесотундровых зонах, степях, горах			10СО	СО	48	16	18	СТР	А2	1,1 / 1,2	2	340	3	общая площадь, га	
Л	2012	6КЛ40ЛО	4	15,5	защитные	Ценные леса: леса расположенные в пустынных, полупустынных, лесостепных, лесотундровых зонах, степях, горах			10СО	СО	46	15	18	СТР	А2	0,8	2	210			
Ф		6КЛ40ЛО	4	15,5	защитные	Ценные леса: леса расположенные в пустынных, полупустынных, лесостепных, лесотундровых зонах, степях, горах			10СО	СО	51	16	18	СТР	А2	1,1 / 1,2	2	340	8		
Л	2012	6КЛ40ЛО	7	3,2	защитные	Ценные леса: леса расположенные в пустынных, полупустынных, лесостепных, лесотундровых зонах, степях, горах			10СО	СО	49	15	16	СЗЛ	А1	0,6	2	160			
Ф		6КЛ40ЛО	7	3,2	защитные	Ценные леса: леса расположенные в пустынных, полупустынных, лесостепных, лесотундровых зонах, степях, горах			9СО1Б	СО	54	17	20	СЗЛ	А1	0,9 / 0,9	2	255	3		
Л	2012	6КЛ40ЛО	8	4,7	защитные	Ценные леса: леса расположенные в пустынных, полупустынных, лесостепных, лесотундровых зонах, степях, горах			10СО	СО	63	18	24	СЗЛ	А1	0,7	2	230			

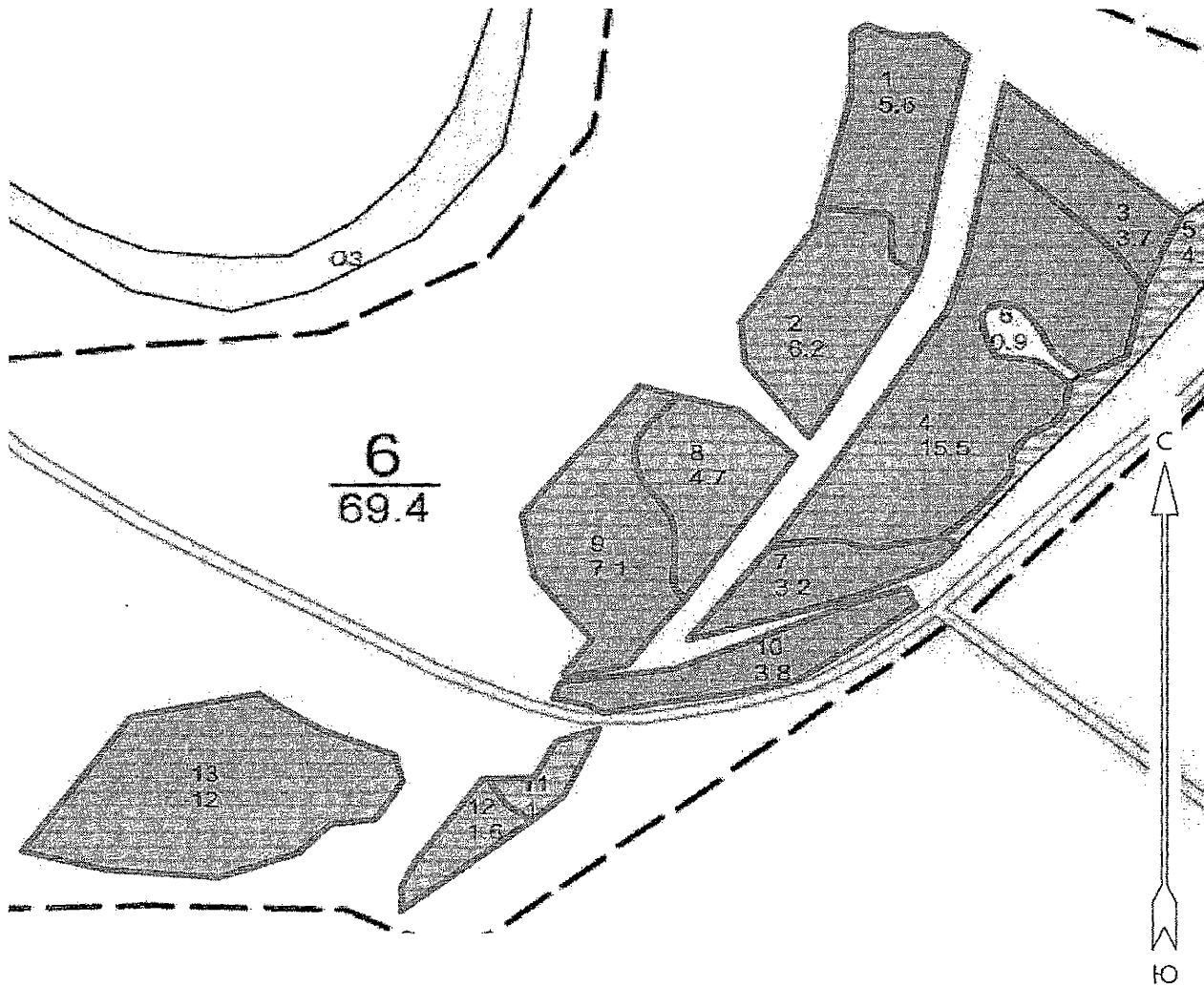
Результаты проведения лесопатологического обследования лесных насаждений за июль (месяц) 2017 г.

Субъект Российской Федерации: Вологодская область Лесничество (лесопарк): Давыдовское Вид участка: Урочище (лесная дача)

1	2	3	4	5	6	7	Таксационная характеристика лесного насаждения										Распределение деревьев по категориям состояния, % от запаса								30	31	32	Наименование мероприятия						
							8	9	10	11	12	13	14	15	16	17	18	19	20	21	22	23	24	25				26	27	28	33	34		
Номер квартала	Номер выдела	Площадь выдела, га	Целевое назначение лесов	Категория защитных лесов	Номер лесопатологического выдела	Площадь лесопатологического выдела	состав	порода	возраст	средняя высота, м	средний диаметр, см	тип леса	полнота	бонитет	запас, куб. м/га	Число деревьев на проб., шт.	без признаков ослабления	ослабленные	сильно ослабленные	умирающие	свежий сухостой	старый сухостой	свежий ветровал	старый ветровал	свежий бурелом	старый бурелом	завалившие деревья	Среднезапасная категория состояния	Признаки повреждения деревьев	Доля поврежденных деревьев, %	Причина ослабления, повреждения	Подъемит рубок, %	вид	Наименование мероприятия
БК140ЛО	1	5,9	защитные	Цельные леса: леса расположенные в пустынных, полупустынных, лесостепных, лесотундровых зонах, степях, горах	СО	46	15	16	16	16	СЗЛ	1,11/1,21*	2	318*	120	72	11	4	5	0	0	3	0	0	0	0	1,66	филообразная корона	13	внутривидовая конкуренция				
БК140ЛО	2	6,2	защитные	Цельные леса: леса расположенные в пустынных, полупустынных, лесостепных, лесотундровых зонах, степях, горах	СО	48	14	16	16	СЗЛ	0,68 / 0,69*	3	165*	111	86,5	7,2	2,7	1,8	0	0	0	1,8	0	0	0	1,25		3,6						
БК140ЛО	3	3,7	защитные	Цельные леса: леса расположенные в пустынных, полупустынных, лесостепных, лесотундровых зонах, степях, горах	СО	48	16	18	18	СТР	1,1 / 1,2*	2	340*	125	78,4	7,2	3,2	4	4	0	3,2	4	0	0	0	1,54	лажурность кроны; филообразная корона	11	внутривидовая конкуренция					
БК140ЛО	4	15,5	защитные	Цельные леса: леса расположенные в пустынных, полупустынных, лесостепных, лесотундровых зонах, степях, горах	СО	51	16	18	18	СТР	1,1 / 1,2*	2	340*	335	76,4	8	4,1	3	0,3	4,1	4,1	4,1	0	0	0	1,592	лажурность кроны; филообразная корона	12	внутривидовая конкуренция					
БК140ЛО	7	3,2	защитные	Цельные леса: леса расположенные в пустынных, полупустынных, лесостепных, лесотундровых зонах, степях, горах	СО	54	17	20	20	СЗЛ	0,9/0,9*	2	255*	95	81	6,3	3,2	2,1	2,1	0,3	2,1	5,3	0	0	0	1,49	лажурность кроны; наличие галл	9,5	внутривидовая конкуренция					

Приложение 3 к акту
лесопатологического обследования
часть 1

Абрис участка
М 1:10000



Условные обозначения:



обследованная площадь

№ выдела	Ленты (круговой площадки) перечета				
	№ ленты (площадки)	длина, м	ширина, м	радиус, м	площадь га

Номера точек	Румбы линий	Длина, м

Исполнитель работ по проведению лесопатологического обследования:

ФИО

Соколов П.Н.

Подпись

Дата составления документа

02.08.2017

Телефон

89081321155



УПРАВЛЕНИЕ
ЛЕСНОГО ХОЗЯЙСТВА
ВОРОНЕЖСКОЙ ОБЛАСТИ
ДАВЫДОВСКИЙ ФИЛИАЛ
КАЗЁННОГО УЧРЕЖДЕНИЯ ВОРОНЕЖСКОЙ
ОБЛАСТИ «ЛЕСНАЯ ОХРАНА»
«ДАВЫДОВСКОЕ ЛЕСНИЧЕСТВО»
ул. Филипченко, д.29, гп. Давыдовка, 397940,
т./ф. (47391) 68-2-46
ОГРН 1073667004883
ИНН/КПП 3664079370/361443001
№ 312 от 29.11.2017 г

Руководителю
Управления лесного хозяйства
Воронежской области
Величко А.Р.

Служебная записка

Филиал ФГУП «Рослесинфорг» «Воронежлеспроект» в 2012 году провел инвентаризацию защитных лесных насаждений на землях сельскохозяйственного назначения Лискинского муниципального района Воронежской области и разработал проектные ведомости по выполнению лесохозяйственных, лесокультурных, лесозащитных мероприятий. В 2013-2014 году на вышеуказанные земельные участки было зарегистрировано право собственности Российской Федерации.

Созданная квартальная сеть имеет нумерацию с первого квартала и далее по каждому объекту в границах ранее существовавших сельхозпредприятий.

В целях недопущения накладки квартальной сети, созданной при проведении инвентаризации земель сельхозназначения 2012 года и квартальной сети, созданной при проведении лесоустроительных работ в 2003 году на территории Давыдовского лесничества, к нумерации кварталов на землях бывших сельхозформирований добавлена заглавная буква алфавита от старого наименования сельхозпредприятия:


- СХА «Петропавловская» - КПП
- СХА «Авангард» - КА
- СХА «Маяк» - КМ
- СХА «Лискинский» - КЛ
- СХА «Высокая» - КВ
- МУСХП «Прогресс» - КП
- СХА «Рассвет» - КР
- СХА «40 лет Октября» - К40ЛО
- СХА «Донская» - КД
- колхоз им.Тельмана – КТ

Например: 5 КТ выдел 17

- 5 – номер квартала – по материалам инвентаризации 2012 года;
- КТ – бывшее наименование хозяйства;
- выдел 17 – по материалам инвентаризации 2012 года.

Директор Давыдовского филиала КУ ВО «Лесная охрана»

«Давыдовское лесничество»



И.А.Саратов

№	Площадь	Состав	Подрост	до	Я:	Вы:	Эле-	Воз:	Вы-	Ди:	Кл:	Гр:	Во:	Тип	Полн:	Запас	сырост.	Кл:	Запас	на	выделе,	дес.	МЗ
де-	ла:	га	оста	выдела	Оммет:	ле-	са	ру-	ру-	ру-	ру-	ру-	ру-	ру-	ру-	ру-	ру-	ру-	ру-	ру-	ру-	ру-	ру-
ру-	ру-	ру-	ру-	ру-	ру-	ру-	ру-	ру-	ру-	ру-	ру-	ру-	ру-	ру-	ру-	ру-	ру-	ру-	ру-	ру-	ру-	ру-	ру-
ру-	ру-	ру-	ру-	ру-	ру-	ру-	ру-	ру-	ру-	ру-	ру-	ру-	ру-	ру-	ру-	ру-	ру-	ру-	ру-	ру-	ру-	ру-	ру-
1	5,6	лесные культуры	1	15	СО	41	15	16	3	2	2	СЭЛ	А1	8	21	118	118						
		культуры-72 г., ВСПАШ. БОРОЗД., ПОСАДКА МЕХАНИЗИР., СОСТОЯНИЕ ХОРОШЕ																					
		НАСАЖДЕНИЯ НА ПЕСКАХ																					
2	6,2	лесные культуры	1	13	СО	43	13	14	3	2	3	СЭЛ	А1	5	11	68	68						
		культуры-70 г., ВСПАШ. БОРОЗД., ПОСАДКА МЕХАНИЗИР., СОСТОЯНИЕ УДОВЛЕТВОРИТЕЛЬНЫЕ																					
		НАСАЖДЕНИЯ НА ПЕСКАХ																					
3	3,7	лесные культуры	1	15	СО	43	15	18	3	2	2	СТР	А2	7	18	67	67						
		культуры-70 г., ВСПАШ. БОРОЗД., ПОСАДКА МЕХАНИЗИР., СОСТОЯНИЕ УДОВЛЕТВОРИТЕЛЬНЫЕ																					
		НАСАЖДЕНИЯ НА ПЕСКАХ																					
4	15,5	лесные культуры	1	15	СО	46	15	18	3	2	2	СТР	А2	8	21	326	326						
		культуры-67 г., ВСПАШ. БОРОЗД., ПОСАДКА МЕХАНИЗИР., СОСТОЯНИЕ ХОРОШЕ																					
		НАСАЖДЕНИЯ НА ПЕСКАХ																					
5	4,1	лесные культуры	1	5	А	25	5	6	3	2	4	СЭЛ	А1	7	2	6	6						
		культуры-88 г., ВСПАШ. БОРОЗД., ПОСАДКА МЕХАНИЗИР., СОСТОЯНИЕ УДОВЛЕТВОРИТЕЛЬНЫЕ																					
		НАСАЖДЕНИЯ НА ПЕСКАХ																					
6	9	кладбище																					
7	3,2	лесные культуры	1	15	СО	49	15	16	3	2	2	СЭЛ	А1	6	16	51	51						
		культуры-64 г., ВСПАШ. БОРОЗД., ПОСАДКА МЕХАНИЗИР., СОСТОЯНИЕ УДОВЛЕТВОРИТЕЛЬНЫЕ																					
		повреждение ЭНТОМОВРЕДИТЕЛИ, СОСНА ОБЫКН. БС, СЛАБАЯ, ПЯДЕНИЦА СОСНОВАЯ																					
		НАСАЖДЕНИЯ НА ПЕСКАХ																					
8	4,7	лесные культуры	1	18	СО	63	18	24	4	2	2	СЭЛ	А1	7	23	108	108						
		культуры-50 г., ВСПАШ. БОРОЗД., ПОСАДКА МЕХАНИЗИР., СОСТОЯНИЕ УДОВЛЕТВОРИТЕЛЬНЫЕ																					
		НАСАЖДЕНИЯ НА ПЕСКАХ																					
9	7,1	лесные культуры	1	15	СО	41	15	14	3	2	2	СТР	А2	8	21	149	149						
		культуры-72 г., ВСПАШ. БОРОЗД., ПОСАДКА МЕХАНИЗИР., СОСТОЯНИЕ ХОРОШЕ																					
		повреждение ЭНТОМОВРЕДИТЕЛИ, СОСНА ОБЫКН. БС, СРЕДНЯЯ, ПЯДЕНИЦА СОСНОВАЯ																					
		НАСАЖДЕНИЯ НА ПЕСКАХ																					
10	3,8	лесные культуры	1	16	СО	47	16	18	3	2	2	СТР	А2	7	20	76	76						
		культуры-66 г., ВСПАШ. БОРОЗД., ПОСАДКА МЕХАНИЗИР., СОСТОЯНИЕ УДОВЛЕТВОРИТЕЛЬНЫЕ																					
		повреждение ЭНТОМОВРЕДИТЕЛИ, СОСНА ОБЫКН. БС, СРЕДНЯЯ, ПЯДЕНИЦА СОСНОВАЯ																					
		НАСАЖДЕНИЯ НА ПЕСКАХ																					
11	1,0	лесные культуры	1	10	СО	30	10	10	2	1	2	СТР	А2	8	12	12	12						
		культуры-83 г., ВСПАШ. БОРОЗД., ПОСАДКА МЕХАНИЗИР., СОСТОЯНИЕ ХОРОШЕ																					

Управление лесного хозяйства
Воронежской области
КОПИЯ ВАРНА
Подпись _____
« 04 » 20 17 г.

ПРОРЕЖИВАНИЕ
20%

