

УТВЕРЖДАЮ:

Должность: Руководитель управления лесного хозяйства
Воронежской области

Ф.И.О. А.Р. Величко

Дата 11.12.2017

Акт

лесопатологического обследования № 691

лесных насаждений

Россошанского
Воронежской области

лесничества (лесопарка)
(субъект Российской Федерации)

Способ лесопатологического обследования: 1. Визуальный

2. Инструментальный

Место проведения

Участковое лесничество	Урочище (дача)	Квартал (кварталы)	Выдел (выделы)	Площадь, га
Ольховатское	Ольховатская сосна	40	17	3,1

Лесопатологическое обследование проведено на общей площади 0,6 га.

2. Инструментальное обследование лесного участка

2.1 Фактическая таксационная характеристика лесного насаждения **не соответствует**

таксационному описанию.

Причины несоответствия:

изменение санитарного состояния за прошедший период после лесоустройства 2004 года

Ведомость лесных участков с выявленными несоответствиями таксационным описаниям приведена в приложении 1 к Акту.

2.2. Состояние насаждений:

с нарушенной устойчивостью

с утраченной устойчивостью

причины повреждения:

корневая губка (код 466)

Заселено (отработано) стволовыми вредителями:

Вид вредителя	Порода	Встречаемость (% заселённых деревьев)	Степень заселения лесного насаждения (слабая, средняя, сильная)

Повреждено огнём:

Вид пожара	Порода	Состояние корневых лап		Состояние корневой шейки		Подсушивание луба	
		процент повреждённых огнём корней	процент деревьев с данным повреждением	ожог корневой шейки по окружности (1/4; 2/4; 3/4; более 3/4)	процент деревьев с данным повреждением	по окружности (1/4; 2/4; 3/4; более 3/4)	процент деревьев с данным повреждением

Поражено болезнями:

Вид болезни	Порода	Встречаемость (% поражённых деревьев)	Степень поражения лесного насаждения (слабая, средняя, сильная)
корневая губка	Со	16,9	средняя

2.3. Выборке подлежит **18,1** % деревьев от запаса
в том числе:
ослабленных % (причины назначения)
сильно ослабленных **1,3** % (причины назначения) **корневая губка**
усыхающих **1,4** % (причины назначения) **корневая губка**
свежего сухостоя **3,1** %, **корневая губка**

в том числе: свежего ветровала %;
свежего бурелома %;
старого ветровала **2,6** %;

в том числе: старого бурелома %;
старого сухостоя **9,7** %;
аварийные %;

2.4. Полнота лесного насаждения после уборки деревьев, подлежащих рубке, составит **0,3**
Критическая полнота для данной категории лесных насаждений составляет: **0,3**

ЗАКЛЮЧЕНИЕ

С целью предотвращения негативных процессов или снижения ущерба от их воздействия назначено:

Участков ое лесничест во	Урочище (дача)	Квартал	Выдел	Площадь, га	Вид мероприя тия	Площадь, мероприят ия, га	Порода	Выбираемый запас на выделе, кбм		Крайние сроки проведен ия
								общий	ликвидный	
Ольховатское	Ольховатская сосна	40	17	3,1	Выборочная санитарная рубка	0,6	сосна обыкновен ная	22,7	20,6	2018

Ведомость перечета деревьев назначенных в рубку и абрис лесного участка прилагаются (приложение 2 и 3 к Акту)

Меры по обеспечению возобновления: **не требуется**

Мероприятия, необходимые для предупреждения повреждения или поражения смежных насаждений:

своевременное проведение проектируемых мероприятий

Сведения для расчёта степени повреждения:

год образования старого сухостоя **2013-2016** ;


основная причина повреждения древесины **гнили, стволовые вредители**

Дата проведения обследований **26.07.2017 г.**

Исполнитель работ по проведению лесопатологических обследований:

ФИО **Ефремов В.В.**

Подпись



Ведомость лесных участков с выявленными несоответствиями таксационным описаниям

Источник данных	Год проведения лесосурьейства	Номер квартала	Номер выдела	Площадь выдела, га	Целевое назначение лесов	Категория защитных лесов	Номер лесопатологического выдела	Площадь лесопатологического выдела, га	Таксационная характеристика										Заложено пробных площадей				
									состав	попоя	возраст, лет	средняя высота, м	средний диаметр, см	тип леса	тип условий местопрорастания	полнота	бонитет	запас, км/га	количество, шт.	общая площадь, га			
ТО	2004	40	17	3,1	защитные	Леса, выполняющие функции защиты природных и иных объектов: зеленые и лесопарковые зоны.				10СО	СО	79	23	26	ССРГ	В2	0,4	2	180				
Ф	2017	40	17	3,1	защитные	Леса, выполняющие функции защиты природных и иных объектов: зеленые и лесопарковые зоны.	3	0,6		10СО	СО	92	25	28	ССРГ	В2	0,3/0,4	2	208			проведен сплошной переуч	0,6

Примечание: в колонке "запас, км/га" показан общий запас древесины на гектар (сырорастущий, сухостой и захламленности)

в ячейке "фактическая" колонке "полнота" указана фактическая полнота: в числителе - полнота по живой (растущей) части насаждения, в знаменателе - полнота раса запаса древесины на 1 гектаре (сырорастущие + сухостой + захламленность)

ТО - таксационное описание

Ф - фактическая характеристика лесного насаждения

СО - сосна обыкновенная искусственного происхождения

Исполнитель работ по проведению лесопатологического обследования:

ФИО

Ефремов В.В.

Подпись



июль
(месяц)

2017 г.

Субъект Российской Федерации
Участковое лесничество

Воронежская область
Ольховатское

Лесничество (лесопарк)
Урочище (лесная дача)

Россошанское
Ольховатская сосна

1	2	3	4	5	6	7	Таксационная характеристика лесного насаждения								17	Распределение деревьев по категориям состояния, % от запаса										Назначенные мероприятия								
							состав	порода	возраст	средняя высота, м	средний диаметр, см	тип леса	полнота	бонитет		запас, куб. м/га	число деревьев на проб, шт.	без признаков ослабления	ослабленные	сильно ослабленные	умывающие	свежий сухойстой	старый сухойстой	свежий ветровал	старый ветровал	свежий бурелом	старый бурелом	аварийные деревья	Признаки повреждения деревьев	Доля поврежденных деревьев, %	Причина ослабления, повреждения	Подлежит рубке, %	вид	площадь, га
40	17	3,1	зашитные леса	Леса, выполняющие функции защитные защиты природных и иных объектов: зеленые и лесопарковые зоны.	3	0,6	10СО	СО	92*	25*	28*	ССРТ	0,3*/0,4*	2	208*	154	60,5	21,4	1,3	1,4	3,1	9,7	2,6						ажурность кроны, дехромация хвои, смолоотечение	16,9	корневая губка	18,1	ВСР	0,6

Показатели, не соответствующие таксационному описанию отмечаются " * "

Примечание: СО - сосна обыкновенная искусственного происхождения

Исполнитель работ по проведению лесопатологического обследования:

ФИО

Ефремов В.В.

Подпись



Дата составления документа

26.07.2017 г.

Телефон

8 (47365) 5-64-87

Ведомость перечета деревьев назначенных в рубку

ВРЕМЕННАЯ ПРОБНАЯ ПЛОЩАДЬ № 3

Субъект Российской Федерации Воронежская область

Лесничество (лесопарк) Ольховатское Квартал 40 Выдел 17

Площадь 3,1 га.

Номер очага вредных организмов б/н Размер пробной площади 0,6 га.

Таксационная характеристика:

тип леса ССРТ ; состав 10СО ; возраст 92 ; бонитет 2

полнота 0,3/0,4 ; Запас на га 208 возобновление отсутствует

Время и причина ослабления лесного насаждения: корневая губка (код 466)

Тип очага вредных организмов:

Фаза развития очага вредных организмов:

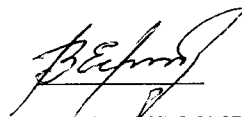
Средневзвешенная категория санитарного состояния обследуемого лесного участка 2

Состояние лесного насаждения, намечаемые мероприятия: с нарушенной устойчивостью
требуется проведение выборочной санитарной рубки

Исполнитель работ по проведению лесопатологического обследования:

ФИО Ефремов В.В.

Подпись



Дата составления документа 26.07.2017 г.

Телефон

8 (47365) 5-64-87

ВЕДОМОСТЬ ПЕРЕЧЕТА ДЕРЕВЬЕВ

Порода: Сосна иск. происхождения

Ступени толщины см	Количество деревьев по категориям состояния, шт.																Всего деревьев по ступеням толщины		Всего запас деревьев по ступеням толщины	
	I	II	III	IV		V		VI			ветровал, бурелом			аварийные деревья			шт.	в т.ч. подлежат рубке, %	м³	в т.ч. подлежат рубке, %
				НЗ	З	НЗ	З	НЗ	З	О	НЗ	З	О	НЗ	З	О				
1	2	3	4	5	6	7	8	9	10	11	12	13	14	15	16	17	18	19	20	21
8																				
12																				
16		6															6	0,0	1,2	0,0
20	4	11							2				2				19	21,0	6,5	21,5
24	18	17							3				2				40	12,5	21,7	12,4
28	23	6	2						6				2				39	25,6	30,6	25,4
32	28	4				2			1								35	8,6	37,8	8,5
36	4	1															5	0,0	7,1	0,0
40	3			1		1			1								6	50,0	10,7	50,5
44	1	1							1								3	33,3	6,5	33,8
48																				
52	1																1	0,0	3,1	0,0
Итого, шт	82	46	2		1		3		14				6				154			
Итого, шт %	53,2	29,9	1,3		0,7		2,0		9,0				3,9					16,9		
Итого, м³	75,7	26,8	1,6		1,8		3,9		12,1				3,3						125,2	
Итого, м³ %	60,5	21,4	1,3		1,4		3,1		9,7				2,6							18,1

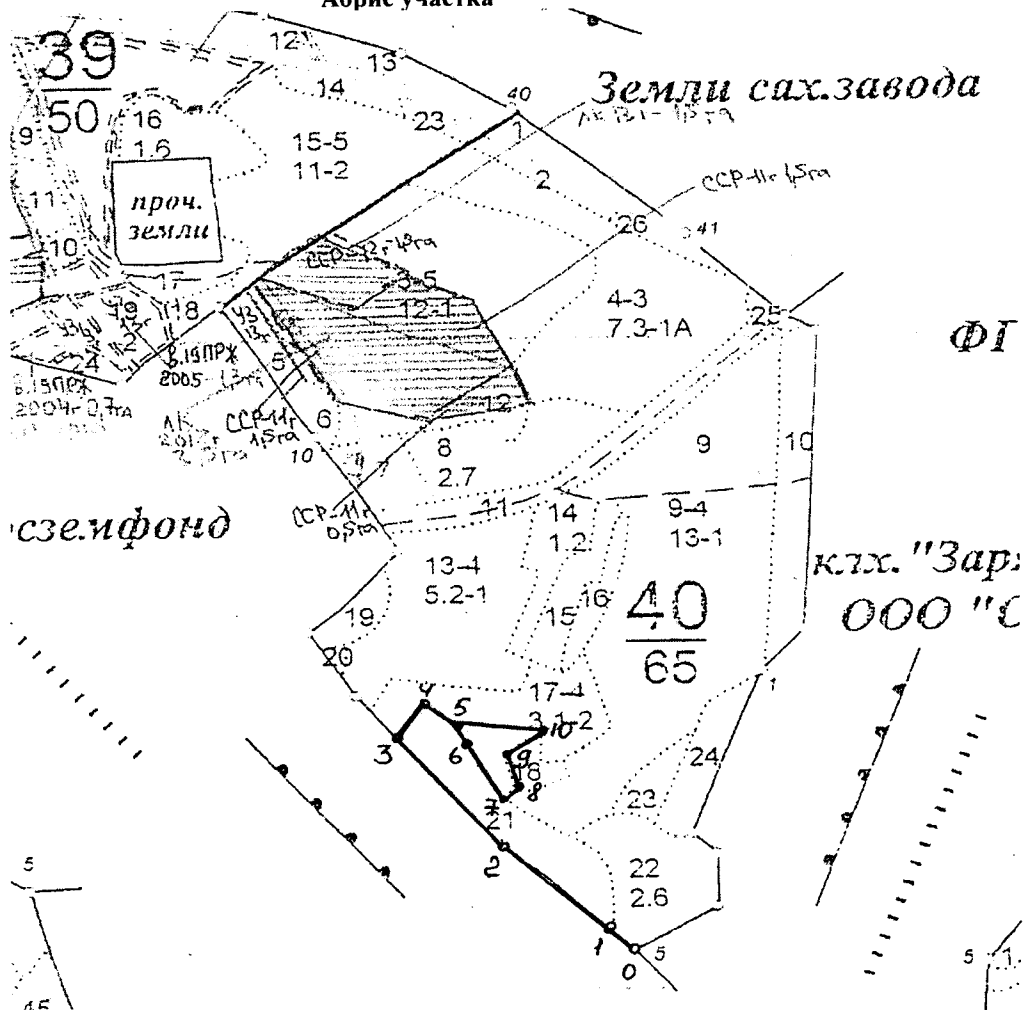
Выбираемый запас: м³ 22,7

М 1:10000

С

Ю

Абрис участка



Условные обозначения:



эксплуатационная площадь

Эксплуатационная площадь делянки:

0,6 га

№ выдела	Ленты (круговой площадки) перечета				
	№ ленты (площадки)	длина, м	ширина, м	радиус, м	площадь га
Произведен сплошной перечет деревьев на выделе					


Номера точек	Координаты (в формате DD.DDDDD)		Румбы линий	Длина, м
	Долгота	Широта		
0 - 1			СЗ 48° 00'	43
1 - 2			СЗ 48° 00'	215
2 - 3			СЗ 40° 00'	225
3 - 4			СВ 33° 00'	75
4 - 5			ЮВ 40° 00'	70
5 - 6			ЮВ 40° 00'	20
6 - 7			ЮВ 29° 00'	115
7 - 8			СВ 46° 00'	35
8 - 9			СЗ 23° 00'	50
9 - 10			СВ 53° 00'	56
10 - 5			СЗ 85° 00'	115

Исполнитель работ по проведению лесопатологического обследования:

ФИО

Ефремов В.В.

Подпись



Дата составления документа

26.07.2017 г.

Телефон

8 (47365) 5-64-87

