

УТВЕРЖДАЮ:

Должность: Заместитель руководителя
управления лесного хозяйства Воронежской
области

Ф.И.О. М.В. Скрынникова *Скрынникова*

Дата 19.11.2017

Акт
лесопатологического обследования № 667

лесных насаждений

Пригородного
Воронежской области

лесничества (лесопарка)
(субъект Российской Федерации)

Способ лесопатологического обследования: 1. Визуальный

2. Инструментальный



Место проведения

Участковое лесничество	Урочище (дача)	Квартал (кварталы)	Выдел (выделы)	Площадь, га
Правобережно		32	1	0,7
Правобережно		32	2	1
Правобережно		32	3	0,4
Правобережно		32	4	0,3
Правобережно		32	6	0,3
Правобережно		32	7	4,1
Правобережно		32	16	2

Лесопатологическое обследование проведено на общей площади

4,5

га.

1. Визуальное лесопатологическое обследование.

Наземное

Дистанционное

1.1 На площади 4,5 га фактическая таксационная характеристика лесного насаждения **соответствует** таксационному описанию.

Причины несоответствия:

Список участков с выявленными несоответствиями приведён в приложении 1 к настоящему Акту.

1.2. Лесные насаждения с нарушенной и утраченной устойчивостью
выявлены на площади

га:

Участковое лесничество	Урочище (дача)	Площадь, га		Причина ослабления (гибели)
		с нарушенной устойчивостью	с утраченной устойчивостью	
Итого				

Состояние обследованных лесных насаждений приведено в приложении 1.1 - 1.4 к Акту в зависимости от метода проведения ЛПО

1.3. В обследованных лесных участках прогнозируется:

Прогноз	Площадь, га
Ослабление лесных насаждений	
Усыхание лесных насаждений различной	
Развитие очагов вредных организмов	

1.4. Обнаружено загрязнение лесного участка отходами и выбросами:

промышленными

бытовыми

Вид загрязнения	Размеры загрязнения			Объём, кубм	Площадь загрязнения, га
	длина, м	ширина, м	высота, м		
бытовые отходы					

ЗАКЛЮЧЕНИЕ

Оценка текущего санитарного и лесопатологического состояния лесных насаждений, назначенные профилактические мероприятия по защите лесов агитационные мероприятия:


Основная причина повреждения насаждения - опёнок .

Уборке подлежит 100% неликвидной древесины (п. 42 Правил осуществления мероприятий по предупреждению распространения вредных организмов, утверждены приказом Минприроды России от 12.09.2016 № 470).

Исполнитель работ по проведению лесопатологического обследования:

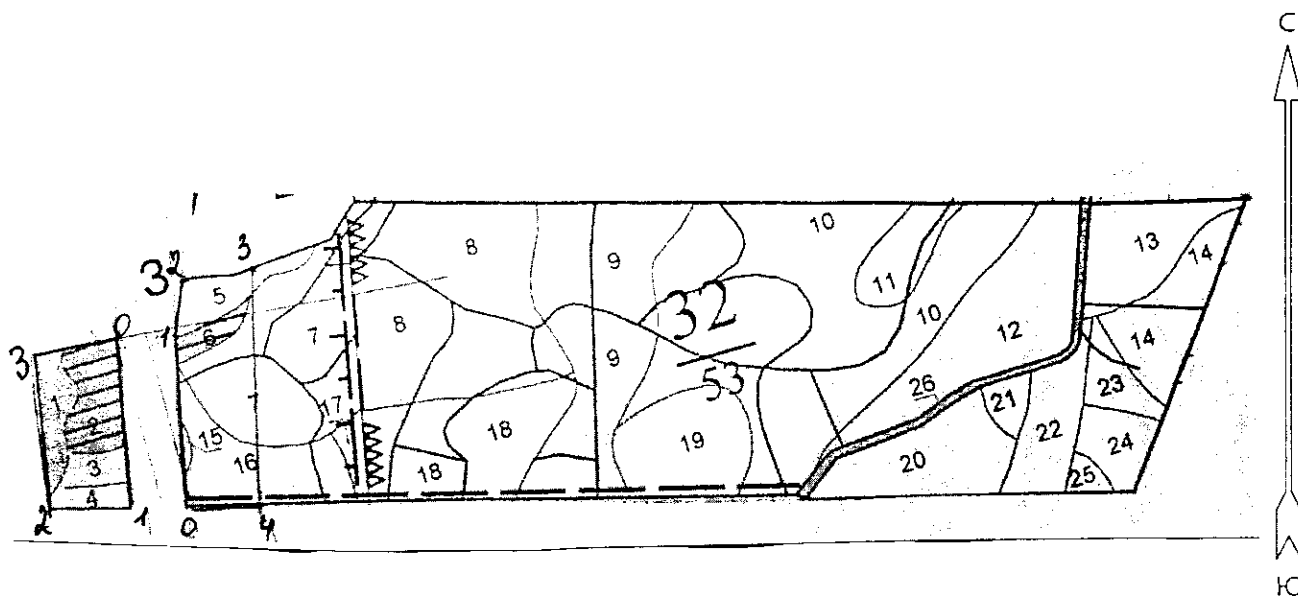
ФИО

Топчеев АН.



Приложение 3 к акту
лесопатологического обследования

Абрис участка
М 1:10000



Условные обозначения:



обследованная площадь

обследованная площадь

4,5 га

№ выдела	Ленты (круговой площадки) перечета				
	№ ленты (площадки)	длина, м	ширина, м	радиус, м	площадь га

Номера точек	Румбы линий	Длина, м	Номера точек	Румбы линий	Длина, м
0-1	ЮЗ 4	210	0-1	СВ 2	212
1-2	СЗ 82	100	1-2	СВ 11	70
2-3	СВ 4	205	2-3	В 0	80
3-0	СВ 87	100	3-4	Ю 0	298
			4-0	ЮЗ 89	100

Исполнитель работ по проведению лесопатологического обследования:

ФИО

Топчеев А.Н.

Подпись



Дата составления документа

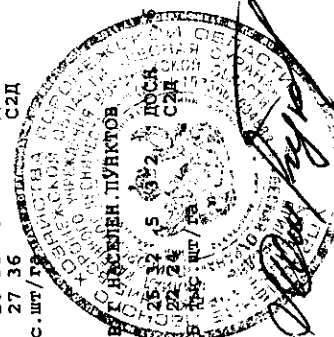
25.09.2017

Телефон

253-75-04

ЛЕСА ЗАЩ. ПОЛОС ВДОЛЬ Ж/Д И А/Д

Участковое лесничество: ПРАВОБЕРЕЖНОЕ		ЛЕСА ЗАЩ. ПОЛОС ВДОЛЬ Ж/Д И А/Д																							
№	Площадь	Состав	Площадь	Возраст	Диаметр	Класс	Группа	Вид	Тип	Полный запас	Запас сырья	Класс	Запас на выдел	Дес.	МЗ										
№	м²	лесной породы	гект	лет	см	кв	г	д	д	м³	м³	дес.	дес.	м³	дес.										
1	2	3	4	5	6	7	8	9	10	11	12	13	14	15	16	17	18	19	20	21	22	23	24		
1	1000	7	лесные культуры	1	26	30	92	26	36	5	2	1	СДСН	7	37	26	26	1					ВНЕ. САНР. 1 ОУ		
подлесок: БРК БЯР ЛШ ГУСТОЙ культуры-20 г., ВСПЛШ. БОРОЗД., ПОСАДКА РУЧНАЯ, СОСТОЯНИЕ УДОВЛЕТВОРИТЕЛЬНЫЕ озу: УЧ-КИ ЛЕСА ШИРИНОЙ 1 КМ ВОКРУГ НАСЕЛЕН. ПУНКТОВ																									
2	1	1	лесные культуры	1	21	ДН	68	21	26	4	2	2	ДОСН	6	17	17	7	2					ВНЕ. САНР. 1 ОУ		
4ДН4ТШ1КЛО1ЯО КЛО 20 24 21 24 24 28																									
3	4	4	лесные культуры	1	21	ЛП	58	21	22	6	2	1	ДОСН	7	27	11	9	1					ВНЕ. САНР. 1 ОУ		
подлесок: БРК КЛП В ГУСТОЙ культуры-44 г., ВСПЛШ. СПЛОШ., ПОСАДКА РУЧНАЯ, СОСТОЯНИЕ УДОВЛЕТВОРИТЕЛЬНЫЕ озу: УЧ-КИ ЛЕСА ШИРИНОЙ 1 КМ ВОКРУГ НАСЕЛЕН. ПУНКТОВ																									
4	3	3	лесные культуры	1	21	ОС	65	21	24	7	4	2	ДОСН	8	24	7	6	3	1				ВНЕ. САНР. 1 ОУ		
9ОС1ДН1ЛП+ТШ ДНП 20 24																									
5	7	7	лесные культуры	1	23	ДН	74	23	24	4	2	1	ДОСН	7	23	7	6	1					ВНЕ. САНР. 1 ОУ		
подлесок: ЛШ Ж БРК ГУСТОЙ повреждение , ОСИНА, СЛАБАЯ, СТВОЛОВАЯ ГНИЛЬ озу: УЧ-КИ ЛЕСА ШИРИНОЙ 1 КМ ВОКРУГ НАСЕЛЕН. ПУНКТОВ																									
6	3	3	лесные культуры	1	23	ДН	74	23	24	4	2	1	ДОСН	7	23	7	6	1					ВНЕ. САНР. 1 ОУ		
9ДН1ЯОВ+Б ЯОВ																									
7	4	1	лесные культуры	1	26	ДН	90	26	36	5	2	2	ДОСН	6	24	98	88	12					ВНЕ. САНР. 1 ОУ		
подлесок: ЛШ КЛП СР. ГУСТ культуры-38 г., ВСПЛШ. БОРОЗД., ПОСАДКА РУЧНАЯ, СОСТОЯНИЕ УДОВЛЕТВОРИТЕЛЬНЫЕ озу: УЧ-КИ ЛЕСА ШИРИНОЙ 1 КМ ВОКРУГ НАСЕЛЕН. ПУНКТОВ																									
15	1	1	ландшафт. поляна	1	25	ДНП	100	25	30	15	3	2	ДОСН	23	46	41	2	6					ВНЕ. САНР. 1 ОУ		
16	2	0	ландшафт. поляна	1	25	ДНП	100	25	30	15	3	2	ДОСН	23	46	41	2	6					ВНЕ. САНР. 1 ОУ		
+КЛО подрост: 8КЛО2ЯОВ (10) 2,0 м, 1,5 тыс. шт/га подлесок: ЛШ КЛП БРК ГУСТОЙ																									



Виктор Виталиевич
 Директор
 Александр Александрович
 Александрович

Александров А. В.

Участковое лесничество: ПРАВОБЕРЕЖНОЕ

ЛЕСА ЗАЩ. ПОЛОС ВДОЛЬ Ж/Д И А/Д

Н	Пло-	Состав	Подрост	по: Я	Вы-	Эле-	Воз-	Вы-	Ди:	Гр:	Бо:	Тип	Полн:	Запас	сырораств.	Кл:	Запас	на	выделе,	дес.	М3		
де-	вы-	длесок	покров,	поч:	со-	мент:	ра	со-	там:	С	ла:	ни:	леса	ота	леса,	дес.	М3	ас:	ре-	еди-	захламлени-	Хозяйственные	
ла:	га	оста	выдела.	Отмет:	ле-	ст:	та	ет:	во:	во:	те:	ТЛУ	а	пл:	на	общий:	в	т.	ч.	хо-	нич:	мероприятия	
		ка	о	порослевом	: У:	я:	са	р:	ас:	ас:	т:	дей:	сече:	га	выдел:	ляв-	ос:	вид:	ев:	лих-			
		Хар.	лесных	культур									ний:		шим:								
		Кадастров.	оценка																				
1	2	3	4	5	6	7	8	9	10	11	12	13	14	15	16	17	18	19	20	21	22	23	24


подлесок: ЛЩ В ГУСТОЙ
 селекционная оценка: НОРМАЛЬНЫЕ
 17 ,3 8ДНП2ЛП+ОС+КЛО 1 24 ДНП 100 25 36 5 3 2 ДОСН ,6 21 6 5 2 1
 ЛП 80 22 24 С2Д 1 3

подлесок: ЛЩ СР.ГУСТ
 селекционная оценка: НОРМАЛЬНЫЕ
 31 ,3 ДОРОГА ГРУНТОВЫЕ
 озу: Уч-ки ЛЕСА ШИРИНОЙ 1 КМ ВОКРУГ НАСЕЛЕН.ПУНКТОВ
 озу: Уч-ки ЛЕСА ШИРИНОЙ 1 КМ ВОКРУГ НАСЕЛЕН.ПУНКТОВ
 ЛЕСОХОЗЯЙСТВЕННАЯ, ГРУНТОВАЯ, ШИРИНА 4,0 м, протяженность 0,7 км, УДОВЛЕТВОРИТЕЛЬНОЕ, КРУГЛОГОДИЧНО

Итого по категории 10,2

по составляющим породам

СО	26
ДН	102
ДНП	47
ЯО	3
КЛО	11
ОС	2
ЛП	6
ГШ	14
Итого	218



*Виталий Витальевич
 Директор Государственного
 лесхоза*

Синицкий А. В.