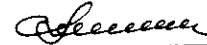


УТВЕРЖДАЮ:

Должность: Заместитель руководителя
управления лесного хозяйства Воронежской
области

Ф.И.О. М.В. Скрынникова



Дата 23.11.2017

Акт
лесопатологического обследования № 653

лесных насаждений

Пригородного
Воронежской области

лесничества (лесопарка)
(субъект Российской Федерации)

Способ лесопатологического обследования: 1. Визуальный

2. Инструментальный

Место проведения

Участковое лесничество	Урочище (дача)	Квартал (кварталы)	Выдел (выделы)	Площадь, га
Животиновско		54	1	1
Животиновско		54	2	2,8
Животиновско		54	7	0,6
Животиновско		54	13	0,3
Животиновско		54	14	2,9
Животиновско		54	15	3,6
Животиновско		54	18	0,6
Животиновско		54	23	6,9
Животиновско		54	32	1,1
Животиновско		54	24	3,5

Лесопатологическое обследование проведено на общей площади

11,4

га.

1. Визуальное лесопатологическое обследование.

Наземное

Дистанционное

1.1 На площади 11,4 га фактическая таксационная характеристика лесного насаждения соответствует таксационному описанию.

Причины несоответствия:

Список участков с выявленными несоответствиями приведён в приложении 1 к настоящему Акту.

1.2. Лесные насаждения с нарушенной и утраченной устойчивостью выявлены на площади

га:

Участковое лесничество	Урочище (дача)	Площадь, га		Причина ослабления (гибели)
		с нарушенной устойчивостью	с утраченной устойчивостью	
Итого				

Состояние обследованных лесных насаждений приведено в приложении 1.1 - 1.4 к Акту в зависимости от метода проведения ЛПО

1.3. В обследованных лесных участках прогнозируется:

Прогноз	Площадь, га
Ослабление лесных насаждений	
Усыхание лесных насаждений различной	
Развитие очагов вредных организмов	

1.4. Обнаружено загрязнение лесного участка отходами и выбросами:

промышленными

бытовыми

Вид загрязнения	Размеры загрязнения			Объём, кубм	Площадь загрязнения, га
	длина, м	ширина, м	высота, м		
бытовые отходы	3,5	3,5	0,25	3,1	0,0012

ЗАКЛЮЧЕНИЕ

Оценка текущего санитарного и лесопатологического состояния лесных насаждений, назначенные профилактические мероприятия по защите лесов агитационные мероприятия:

В результате обследования выявлены насаждения с нарушенной устойчивостью на площади 11,4 га.

Основная причина повреждения насаждения - опёнок .

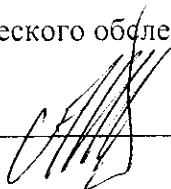
Уборке подлежит 100% неликвидной древесины (п. 42 Правил осуществления мероприятий по предупреждению распространения вредных организмов, утверждены приказом Минприроды России от 12.09.2016 № 470).

Исполнитель работ по проведению лесопатологического обследования:

ФИО

Топчиев А.Н.

Подпись



A handwritten signature in black ink, consisting of several overlapping, slanted strokes, is written over a horizontal line.

1	2	3	4	5	6	7	8	9	10	11	12	13	14	15	17	29	30	31	32	33	34
54	23	6,9	Защитные	защитные полосы вдоль железнодорожных и автомобильных дорог	1	3,1	6	Д	105	25	32	Досн	0,7	2	126	832**		467***			
							1	КЛ						21							
							2	Б						21		218,832,801**		355***			
							3,1	ЛП						42							
Итого				6ЛК/ЛБ2/ЛП				105	25	32	32	Досн	0,7	2	210					уборка неликвидной древесины	3,1
54	24	3,5	Защитные	защитные полосы вдоль железнодорожных и автомобильных дорог	1	1	5	С	75	26	28	С/Сн	0,7	1	145	832**		773***			
							4	Б						116		218,832,801**		773,355***			
							1	Д						29		112**		773***			
Итого				БС 4Б/Л				75	26	28	28	С/Сн	0,7	1	290					уборка неликвидной древесины	1
54	2	2,8	Защитные	защитные полосы вдоль железнодорожных и автомобильных дорог	1	0,7	5	Д	105	25	32	Досн	0,7	2	115	832**		467***			
							3	ОС						69							
							1	ЛП						23		218,832,801**		358***			
							1	КЛ						23							
Итого				5ДЮС/ЛПКЛ				105	25	32	32	Досн	0,7	2	230					уборка неликвидной древесины	0,7
54	32	1,1	Защитные	защитные полосы вдоль железнодорожных и автомобильных дорог			5	Б	75	27	36	С/Сн	0,7	1	110	218,113,832,801**		773,355***			
							2	ЛП						44							
							1	С						22		114,113**		773***			
							1	Д						22							
							1	КЛ						22							
Итого				ББ2/ЛП/С/ЛПКЛ				75	27	36	36	С/Сн	0,7	1	220					уборка неликвидной древесины	1,1
54	7	0,6	Защитные	защитные полосы вдоль железнодорожных и автомобильных дорог			10	Д	110	24	44	Досн	0,7	3	210	206,832**		467***			
Итого							10,1		110	24	44	Досн	0,7	3	210					уборка неликвидной древесины	0,6

Показатели, не соответствующие таксационному описанию отмечаются ***

**Коды: 206 - обруб корней (вывал) прошлых лет, 218 - слом ствола под кроной прошлых лет, 111 - усыхание менее 1/4 ветвей в кроне прошлых лет, 112 - усыхание от 1/4 до 1/2 ветвей в кроне прошлых лет, 113 - усыхание от 1/2 до 3/4 ветвей в кроне прошлых лет, 114 - усыхание более 3/4 ветвей в кроне прошлых лет, 801 - наличие плодовых тел на стволе, 832 - наличие гнили

***Коды: 773 - изменение уровня грунтовых вод под воздействием почвенно-климатических факторов, 355 - трювки настоящих, 356 - трювки насаждений, 358 - трювки ложный, 466 - губка корневая, 467 - олений.

Исполнитель работ по проведению лесопатологического обследования:
Ф.И.О. Тупицеев А.П.

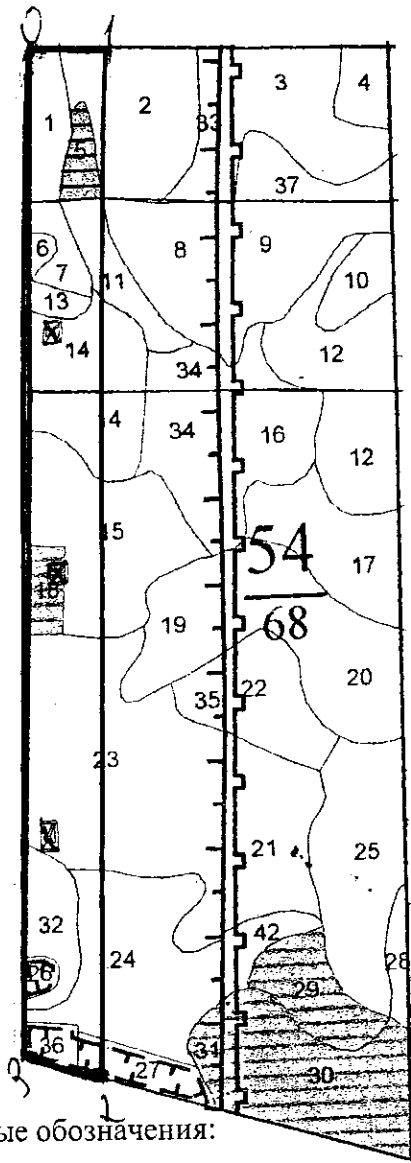
Подпись

25.09.2017

Дата составления документа

Телефон 253-75-04

Приложение 3 к акту
лесопатологического обследования



Абрис участка
М 1:10000



Условные обозначения:



обследованная площадь

обследованная площадь

11,4 га

№ выдела	Ленты (круговой площадки) перече́та				
	№ ленты (площадки)	длина, м	ширина, м	радиус, м	площадь га

Номера точек	Румбы линий	Длина, м
0-1	СВ 85	100
1-2	ЮВ 4	1355
2-3	СЗ 79	100
3-0	СЗ 4	1320

Исполнитель работ по проведению лесопатологического обследования:

ФИО

Топчеев А.Н.

Подпись

Дата составления документа

25.09.2017

Телефон

253-75-04

ЛЕСА ЗАЩ. ПОЛОС ВДОЛЬ Ж/Д И А/Д

Участковое лесничество: ЖИВОТИНОВСКОЕ

Н	: Соста в	: Полн	: Эл	: Во з	: Ди	: Кл	: Гр	: Бо	: Тип	: Кл	: Запас	: на	: выдел	: дес	: М3
вы	: шад	: лес	: пок	: поч	: со	: мент	: ра	: со	: ам	: с	: па	: ни	: леса	: са	: М3
де	: ва	: релье	: ф	: ос	: бен	: Р	: та	: ле	: пе	: ра	: со	: ам	: с	: па	: ни
ла	: га	: сти	: вы	: дел	: От	: мет	: :	: ле	: пе	: ра	: со	: ам	: с	: па	: ни
:	: ка	: о	: пор	: ос	: лев	: ом	: у	: я	: са	: ст	: та	: е	: го	: во	: те
:	: про	: ис	: х	: Най	: мен	: кат	: ру	: :	: :	: :	: :	: :	: :	: :	: :
:	: ег	: не	: зал	: е	: с	: ка	: :	: :	: :	: :	: :	: :	: :	: :	: :
:	: Хар	: лес	: ных	: куль	: тур	: :	: :	: :	: :	: :	: :	: :	: :	: :	: :
:	: Ка	: да	: стр	: ов	: о	: цен	: ка	: :	: :	: :	: :	: :	: :	: :	: :

1	: 2	: 3	: 4	: 5	: 6	: 7	: 8	: 9	: 10	: 11	: 12	: 13	: 14	: 15	: 16	: 17	: 18	: 19	: 20	: 21	: 22	: 23	: 24
1	: 1,0																						

подлесок: БРК СР.ГУСТ

2	: 2,8																						
2	: 2,8																						

подлесок: ЛЩ СР.ГУСТ

5	: 5																						
5	: 5																						

подлесок: ЛЩ СР.ГУСТ

6	: 2																						
6	: 2																						

подлесок: ЛЩ БРК СР.ГУСТ

8	: 2,1																						
8	: 2,1																						

подлесок: ЛЩ БРК СР.ГУСТ

11	: 1,0																						
11	: 1,0																						

подлесок: ЛЩ ГУСТОЙ

13	: 3																						
13	: 3																						

подлесок: ЛЩ БРК СР.ГУСТ

14	: 2,9																						
14	: 2,9																						

подлесок: ЛЩ ГУСТОЙ

15	: 3,6																						
15	: 3,6																						

Водитель *[подпись]*

Водитель



Водитель


Водитель

Водитель

Водитель

ЛЕСА ЗАШ. ПОЛОС ВДОЛЬ Ж/Д И А/Д

Участковое лесничество: ХИВОТИНОВСКОЕ		ЛЕСА ЗАШ. ПОЛОС ВДОЛЬ Ж/Д И А/Д																			
№	Пло-выде-ла	Состав, вид, сорт	Площ	Возраст	Сорт	Вид	Класс	Группа	Бо	Тип	Полн.	Запас	Скорост.	Кл.	Запас	на	выделе,	дес.	М3		
18	6	леса культуры	1	27	СО	97	29	36	5	2	1	СДСН	,5	28	17	13	2	2	1	ВЫБ. САНР. 1 ОУ 10%	
19	1,6	леса культуры	1	24	ОС	70	25	24	7	4	1	ДОСН	,9	33	53	37	4	2	2		
23	6,9	леса культуры	1	24	ДНП	105	25	32	6	4	2	ДОСН	,6	21	145	87	2	21	7	ВЫБ. САНР. 1 ОУ	
24	3,5	леса культуры	1	26	С	75	26	28	4	2	1	СДСН	,7	29	102	51	4	4	7	ВЫБ. САНР. 1 ОУ	
26	2	леса культуры	1	26	СО	75	26	28	4	2	1	СДСН	,7	37	41	21					
27	1,1	леса культуры	1	26	СО	75	26	28	4	2	1	СДСН	,7	37	41	21					
31	4	леса культуры	1	26	СО	75	26	28	4	2	1	СДСН	,7	37	41	21				0	ВЫБ. САНР. 1 ОУ



Кочин Верна
 Директор
 Александров
 Александров

Александров М. В.

372

