

УТВЕРЖДАЮ:

Должность: Заместитель руководителя
управления лесного хозяйства Воронежской
области

Ф.И.О. М.В. Скрынникова 

Дата 13.11.2017

Акт
лесопатологического обследования № 650

лесных насаждений

Пригородного
Воронежской области

лесничества (лесопарка)
(субъект Российской Федерации)

Способ лесопатологического обследования: 1. Визуальный

2. Инструментальный

Место проведения

Участковое лесничество	Урочище (дача)	Квартал (кварталы)	Выдел (выделы)	Площадь, га
Животиновско		37	4	2,9
Животиновско		37	5	0,3
Животиновско		37	6	0,8
Животиновско		37	15	3
Животиновско		37	20	0,8
Животиновско		37	21	0,4
Животиновско		37	26	1
Животиновско		37	30	3,9
Животиновско		37	35	2,6

Лесопатологическое обследование проведено на общей площади 11,9 га.

1. Визуальное лесопатологическое обследование.

Наземное V

Дистанционное

1.1 На площади 11,9 га фактическая таксационная характеристика лесного насаждения соответствует таксационному описанию.

Причины несоответствия:

Список участков с выявленными несоответствиями приведён в приложении 1 к настоящему Акту.

1.2. Лесные насаждения с нарушенной и утраченной устойчивостью выявлены на площади

га:

Участковое лесничество	Урочище (дача)	Площадь, га		Причина ослабления (гибели)
		с нарушенной устойчивостью	с утраченной устойчивостью	
Итого				

Состояние обследованных лесных насаждений приведено в приложении 1.1 - 1.4 к Акту в зависимости от метода проведения ЛПО

1.3. В обследованных лесных участках прогнозируется:

Прогноз	Площадь, га
Ослабление лесных насаждений	
Усыхание лесных насаждений различной	
Развитие очагов вредных организмов	

1.4. Обнаружено загрязнение лесного участка отходами и выбросами:

промышленными

бытовыми

Вид загрязнения	Размеры загрязнения			Объём, кубм	Площадь загрязнения, га
	длина, м	ширина, м	высота, м		
бытовые отходы					

ЗАКЛЮЧЕНИЕ

Оценка текущего санитарного и лесопатологического состояния лесных насаждений, назначенные профилактические мероприятия по защите лесов агитационные мероприятия:

Основная причина повреждения насаждения - изменение уровня грунтовых вод под действием почвенно-климатических факторов.


Уборке подлежит 100% неликвидной древесины (п. 42 Правил осуществления мероприятий по предупреждению распространения вредных организмов, утверждены приказом Минприроды России от 12.09.2016 № 470).

Исполнитель работ по проведению лесопатологического обследования:

ФИО

Топчеев А.Н.

Подпись



1	2	3	4	5	6	7	8	9	10	11	12	13	14	15	17	18	19	20	21	22	23	24	25	26	27	28	29	30	31	32	33	34			
Итого							10Д		105	24	32	Досн	0,7	2	250																				
37	35	2,6	Защитные	защитные полосы вдоль железнодорожных и автомобильных дорог	1	1,9	10Д	Д	105	24	32	Досн	0,7	2	250												114,832**	467***							
Итого									105	24	32	Досн	0,7	2	250													218,114,832**	773***						
37	4	2,9	Защитные	защитные полосы вдоль железнодорожных и автомобильных дорог	1	1,2	7СДСД	С	130	29	44	СРП	0,6	2	196												114,832**	773***							
Итого															56													114,832**	467***						
37	5	0,3	Защитные	защитные полосы вдоль железнодорожных и автомобильных дорог			100С	ОС	50	19	18	Досн	0,7	2	180												218,801,832**	358***							
Итого									50	19	18	Досн	0,7	2	180													218,801,832**							
37	6	0,8	Защитные	защитные полосы вдоль железнодорожных и автомобильных дорог			6ДСС	Д	100	23	36	СРП	0,6	3	138												114,832**	467***							
Итого															69												218,114,832**	773***							
Итого															23												114,832**	773***							
Итого									100	23	36	СРП	0,6	3	230													218,801,832**							

Показатели, не соответствующие таксационному описанию отмечаются ***

***Коды 200 - обрыв корней (вывал) прошлых лет, 218 - слом ствола под кроной прошлых лет, 111 - усыхание менее 1/4 ветвей в кроне прошлых лет, 112 - усыхание от 1/4 до 1/2 ветвей в кроне прошлых лет, 113 - усыхание от 1/2 до 3/4 ветвей в кроне прошлых лет, 114 - усыхание более 3/4 ветвей в кроне прошлых лет, 801 - наличие плодовых тел на стволах, 832 - наличие гнили.

***Коды 773 - изменение уровня грунтовых вод под воздействием почвенно-климатических факторов, 355 - трутовик ложный, 356 - трутовик ложный, 358 - трутовик ложный, 466 - губка корява, 467 - опенок

Исполнитель работ по проведению лесопатологического обследования:
 ФИО Толчеев А.Н.

Дата составления документа

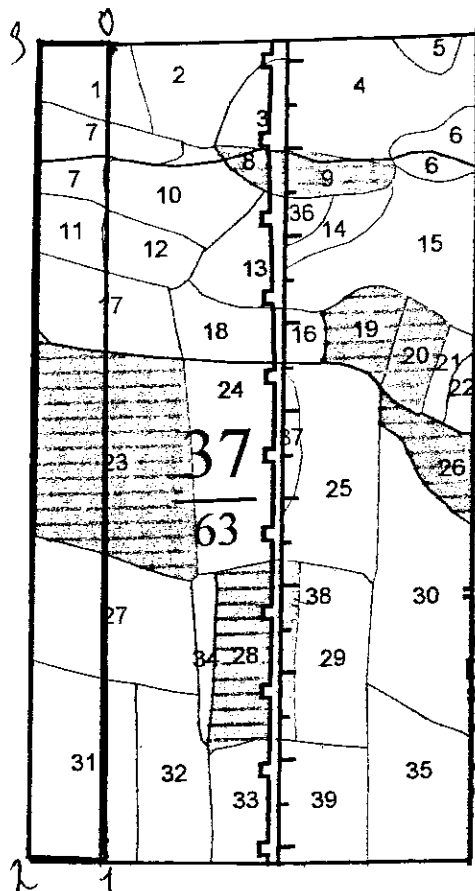
25.09.2017

Подпись

Телефон

253-75-04

Приложение 3 к акту
лесопатологического обследования



Абрис участка
М 1:10000



Условные обозначения:



обследованная площадь

обследованная площадь

11,9 га

№ выдела	Ленты (круговой площадки) перечета				
	№ ленты (площадки)	длина, м	ширина, м	радиус, м	площадь га

Номера точек	Румбы линий	Длина, м
0-1	ЮВ 4	1090
1-2	ЮЗ 85	100
2-3	СЗ 4	1090
3-0	СВ 85	100

Исполнитель работ по проведению лесопатологического обследования:

ФИО

Топчеев А.Н.

Подпись

Дата составления документа

25.09.2017

Телефон

253-75-04

ЛЕСА ЗАЩ. ПОЛОС ВДОЛЬ Ж/Д И А/Д

участковое лесничество: ЖИВОТИНОВСКОЕ

№	Площадь	Состав	Подрос	Покрыт	Почв	Высота	Элементы	Возраст	Диаметр	Группировка	Тип	Полнота	Запас сырья	Класс	Запас на выделе	Лес. МЗ									
1	2	3	4	5	6	7	8	9	10	11	12	13	14	15	16	17	18	19	20	21	22	23	24		
4	2,9	7С2С1ДНН+Б+ДНН	1	28	С	130	29 44	7	4	2	С2СТ	,6	28	81											
							80	25	28		В2														
							ДНН	100	24	32															
							ДНН	60																	

57 1
16 1
8 3

подлесок: БРК ИР ГУСТОЙ
 селекционная оценка: НОРМАЛЬНЫЕ

подлесок: БРК ЛЩ ГУСТОЙ
 повреждение ,ОСИНА, СИЛЬНАЯ, СТВОЛОВАЯ ГНИЛЬ

подлесок: БРК ИР ГУСТОЙ
 селекционная оценка: НОРМАЛЬНЫЕ

подлесок: КЛТ БРК СР.ГУСТ
 склон С - 5

подлесок: БРК ГУСТОЙ
 культурный-39 г., ВСПАШ.БОРОЗД., ПОСАДКА РУЧНАЯ, СОСТОЯНИЕ УДОВЛЕТВОРИТЕЛЬНЫЕ

подлесок: КЛТ БРК СР.ГУСТ
 культурный-65 г., ВСПАШ.БОРОЗД., ПОСАДКА РУЧНАЯ, СОСТОЯНИЕ ХОРОШИЕ

подлесок: БРК ГУСТОЙ
 культурный-70 г., ВСПАШ.БОРОЗД., ПОСАДКА РУЧНАЯ, СОСТОЯНИЕ ХОРОШИЕ

подлесок: БРК СР.ГУСТ
 культурный-70 г., ВСПАШ.БОРОЗД., ПОСАДКА РУЧНАЯ, СОСТОЯНИЕ ХОРОШИЕ

подлесок: БРК КИТ ГУСТОЙ

подлесок: БРК КИТ ГУСТОЙ

подлесок: БРК КИТ ГУСТОЙ

подлесок: БРК КИТ ГУСТОЙ


подлесок: БРК КИТ ГУСТОЙ

ВЫБ. САНП. 1 ОУ

ПРОРЕЖИВАНИЕ 10%

265

Александр Александрович
 Александрович
 Александрович



участковое лесничество: ЖИВОТИНОВСКОЕ

ЛЕСА ЗАЩ. ПОЛОС ВДОЛЬ Ж/Д И А/Д

22	3	ЛАНДАФТ-ПОЛЯНА	1	22	ДНН	75	21	26	8	3	3	СРСТ	7	22	64	32	3	3	ВВЕ. САНР. 1 ОЧ
25	2,9	5ДННЗЭС1Е1С			ОС		22	26				В2				19	4		
					Б		26	32								7	3		
					С		25	32								6	1		
26	1,0	лесные культуры	1	17	СО	42	17	20	3	2	1	СРСТ	6	19	19	8	1		
		4СО1ДН5ОС+Б			ДН							В2				2			
					ОС											9			
29	2,3	культуры-70 г., ВСПАД. БОРОЗД., ПОСАДКА РУЧНАЯ, СОСТОЯНИЕ УДОВЛЕТВОРИТЕЛЬНЫЕ	1	13	ОС	30	14	14	3	2	2	СРСТ	8	11	25	7	3		
		4ЮН			В		18	20				В2				5	3		
					ЛП		12	12								3	3		
					КЛП		12	10								5	3		
					ДН		9	10								5	3		
30	3,9	подлесок: ЛЩ СР.ГУСТ	1	24	ДНП	105	24	32	6	4	2	ДОСН	7	25	98	98	2	4	
		10ДНП										С2Д							
		подлесок: ЛЩ КЛТ ВРК ГУСТОЙ																	
35	2,6	селекционная оценка: НОРМАЛЬНЫЕ	1	24	ДНП	105	24	32	6	4	2	ДОСН	7	25	65	65	2	3	
		10ДНП+КЮ+ЛП										С2Д							
		подлесок: ЛЩ ВРК ГУСТОЙ																	
36	3	селекционная оценка: НОРМАЛЬНЫЕ	1	27	С	80	28	36	4	2	1А	СРСТ	7	31	9	6			
		7С2ДНП1В+ОС					23	26				В2				2			
		подлесок: КЛТ ВРК ГУСТОЙ					26	32								1			
37	4	подлесок: КЛТ ВРК ГУСТОЙ	1	21	ДНН	75	21	2				СРСТ	7	20	8	5	2	1	
		7ДНН2ОС1П+Б			ОС		22					В2				2			
		подлесок: КЛТ ЛЩ ГУСТОЙ					1									4			
		УСНАХИХ ДЕРЕВЬЕВ, 15%														2			
38	5	селекционная оценка: НОРМАЛЬНЫЕ	1	8	СО	21									8	4	2	1	
		лесные культуры			ДН											1			
		5СО2ДН1П1ОС1Б														1			

селекционная оценка: НОРМАЛЬНЫЕ

подлесок: ВРК КЛТ ГУСТОЙ

культуры-70 г., ВСПАД. БОРОЗД., ПОСАДКА РУЧНАЯ, СОСТОЯНИЕ УДОВЛЕТВОРИТЕЛЬНЫЕ

насаждение с породами искусств. происхождения

3ОС2Б1П2КЛП2ДН 1 13 ОС 30 14 14 3 2 2 СРСТ 8 11 25 7 3


4ЮН 18 20 5 3

ЛП 12 12 3 3

КЛП 12 10 5 3

ДН 9 10 5 3

ПРОХ. РУБКА
20%



*Виталий Витальевич
Директор
Александрович
Александрович*

Смирнов А. В.

266