

УТВЕРЖДАЮ:

Должность: Заместитель руководителя
управления лесного хозяйства Воронежской
области

Ф.И.О М.В. Скрынникова

Дата 17.11.2018

Акт
лесопатологического обследования № 632

лесных насаждений

Давыдовского
Воронежской области

лесничества (лесопарка)
(субъект Российской Федерации)

Способ лесопатологического обследования: 1. Визуальный

2. Инструментальный

Место проведения

Участковое лесничество	Урочище (дача)	Квартал (кварталы)	Выдел (выделы)	Площадь, га
Давыдовское	Сетное	47	1	1,6
Давыдовское	Сетное	47	5	14
Давыдовское	Сетное	47	9	2,6
Давыдовское	Сетное	48	5	12
Давыдовское	Сетное	48	4	1,1
Давыдовское	Сетное	48	6	11
Давыдовское	Сетное	48	7	5,1
Давыдовское	Сетное	48	9	3,4
Давыдовское	Сетное	48	13	0,8

Лесопатологическое обследование проведено на общей площади **51,6** га.

1. Визуальное лесопатологическое обследование.

Наземное

Дистанционное

1.1 На площади 51,6 га фактическая таксационная характеристика лесного насаждения **соответствует** таксационному описанию.

Причины несоответствия:

Список участков с выявленными несоответствиями приведён в приложении 1 к настоящему Акту.

1.2. Лесные насаждения с нарушенной и утраченной устойчивостью выявлены на площади **32,1** га:

Участковое лесничество	Урочище (дача)	Площадь, га		Причина ослабления (гибели)
		с нарушенной устойчивостью	с утраченной устойчивостью	
Давыдовское	Сетное	31		Трутовик ложный дубовый и дуболюбивый
Давыдовское	Сетное	1,1		Опенок
Итого		32,1		

Состояние обследованных лесных насаждений приведено в приложении 1.1 - 1.4 к Акту в зависимости от метода проведения ЛПО

1.3. В обследованных лесных участках прогнозируется:

Прогноз	Площадь, га
Ослабление лесных насаждений	32,1
Усыхание лесных насаждений различной степени	
Развитие очагов вредных организмов	

1.4. Обнаружено загрязнение лесного участка отходами и выбросами:

промышленными

бытовыми

Вид загрязнения	Размеры загрязнения			Объём, кубм	Площадь загрязнения, га
	длина, м	ширина, м	высота, м		

ЗАКЛЮЧЕНИЕ

Оценка текущего санитарного и лесопатологического состояния лесных насаждений, назначенные профилактические мероприятия по защите лесов агитационные мероприятия:

Из 51,6 га обследуемых насаждений 32,1 га являются насаждения с нарушенной устойчивостью

Основная причина ослабления насаждений - трутовик ложный дубовый и дуболюбивый.


На площади 32,1 га провести лесопатологическое обследование инструментальным способом

Исполнитель работ по проведению лесопатологического обследования:

ФИО

Соколов П.Н.

Подпись



1	2	3	4	5	6	7	8	9	10	11	12	13	14	15	16	17	18	19	20	21	22	23	24	25	26	27	28	29	30	31	32	33	34			
48	6	11	ЛАНЕТЬКА	Леса, расположенные в пустынных, полупустынных, лесостепных, лесоступенчатых зонах, степях, горах			ИТОГО	ДНН	40	16	16	ДЮСН	0,7	3	200	139	57	20	13	5	5	5					1,81					проведение ЛПО вспутательными способом	11			
							9	ДНН	85	19	26				188	124	54	20	15	5	6						1,89									
							1	ДП	65	24					20	15	85	15	15								1,15									
							ИТОГО	ДНН	130	117	112	ДЮСН	0,7	2	130	112	81	14	5	5								1,14								
48	7	5,1	ЛАНЕТЬКА	Леса, расположенные в пустынных, полупустынных, лесостепных, лесоступенчатых зонах, степях, горах			9	ДНН	50	16	16				117	99	88	15	15	5	5						1,25									
							1	КЮ	50	14	16				13	13	90	10	10								1,10									
48	9	3,4	ЛАНЕТЬКА	Леса, расположенные в пустынных, полупустынных, лесостепных, лесоступенчатых зонах, степях, горах			ЮДНН	ДНН	95	22	28	ДЮСН	0,8	3	250	97	66	15	10	3	6						1,68									
							ИТОГО	ДНП	40	16	16	ДЮСН	0,6	1	110	116	81	13	5	1	1						1,27									
48	13	0,8	ЛАНЕТЬКА	Леса, расположенные в пустынных, полупустынных, лесостепных, лесоступенчатых зонах, степях, горах			5	ДНН	40	15	16				55	59	73	15	10	2							1,43									
							1	КЮ	40	14	14				11	12	85	15	10								1,15									
							4	ДП	40	16	16				44	45	90	10	10								1,10									

32,1

В колонке "полнота" указана фактическая полнота: в числителе - полнота по живой (растущей) части насаждения, в знаменателе - полнота
рассчитана от общего запаса древесины на 1 гектаре (сморкосту или + сухостой + захламленность)

Список возможных используемых буквенных сокращений в колонке "порода" и "состав"

А - акация белая; Б - береза бородавчатая; В - ель обыкновенная; ВМ - вяз обыкновенный; ГШ - граш; ДБ - дуб байрачный семкозый; ДБН - дуб байрачный высокостолбный;
ДБП - дуб байрачный порослевой высокостолбный; ДВ - дуб восточный; ДНН - дуб северный; ДНП - дуб северный; ДЮСН - дуб северный; ДЮСН - дуб северный; ДЮСН - дуб северный;
ДП - дуб повислый; ДПП - дуб повислый; ДПП - дуб повислый; ДПП - дуб повислый; ДПП - дуб повислый; ДПП - дуб повислый; ДПП - дуб повислый; ДПП - дуб повислый;
КЮ - клен остролистный высокостолбный; КЛН - клен остролистный; КЛП - клен остролистный; КЛС - клен остролистный; КЛТ - клен остролистный; КЛТ - клен остролистный;
КЛЮ - клен остролистный; КЛЮ - клен остролистный; КЛЮ - клен остролистный; КЛЮ - клен остролистный; КЛЮ - клен остролистный; КЛЮ - клен остролистный; КЛЮ - клен остролистный;
СО - сосна обыкновенная; ТБ - тополь белый; ТБ - тополь белый; ТБ - тополь белый; ТБ - тополь белый; ТБ - тополь белый; ТБ - тополь белый; ТБ - тополь белый;
ЯО - ягель; ЯО - ягель; ЯО - ягель; ЯО - ягель; ЯО - ягель; ЯО - ягель; ЯО - ягель

Исполнитель работ по проведению лесопатологического обследования:

ФНО

Сокшова И.И.

Подпись

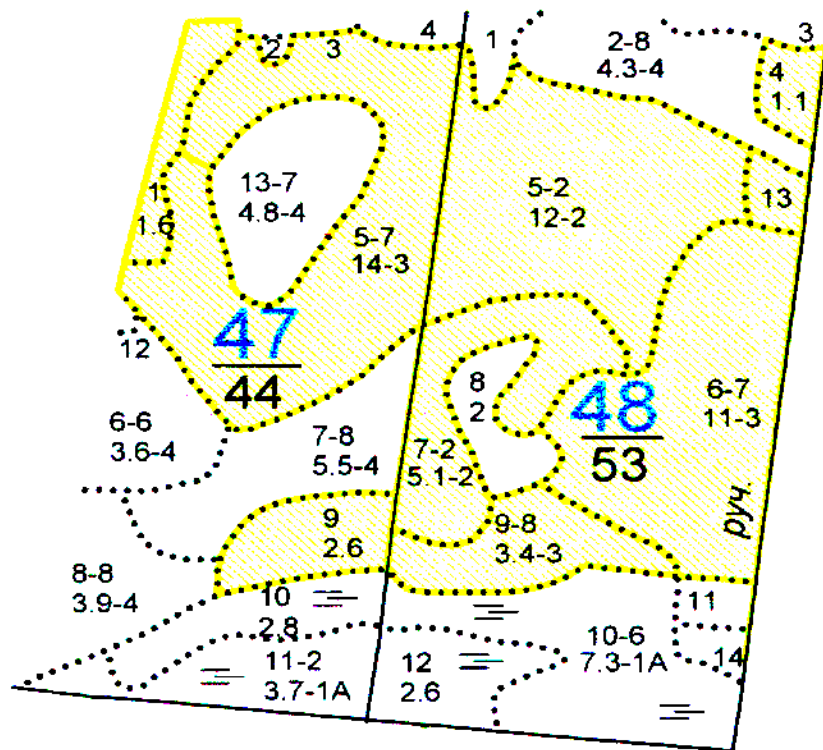
Дата составления документа

14.09.2017

Телефон: 8 908 132.11.55

Приложение 3 к акту
лесопатологического обследования

Абрис участка
М 1:10000



Условные обозначения:



обследованная площадь

№ выдела	Ленты (круговой площадки) перечета				
	№ ленты (площадки)	длина, м	ширина, м	радиус, м	площадь га

Номера точек	Румбы линий	Длина, м

Исполнитель работ по проведению лесопатологического обследования:

ФИО

Соколов П.Н.

Подпись

Дата составления документа

14.09.2017

Телефон

89081321155

: N	: Состав:	я:	Воз:	Вы:	Ди:	Кл:	Бо-	Тип	: Зап. сы:	ор:	К:	Запас	лес:	МЗ:
: выде-	: Подрос:	р:	:	:	: ни-	:			: лес:	МЗ	л:			
: ла	: Подлес:	у:	ра	: со:	ам:	во:	лет:	леса:				: сухо:	ед.:	захл:
: Почва	: с:	:	: зр:	:		:			: на	: в	: т:	: стоя:	дер:	: Хозяйственные:
: Особен:	: ст:	: та:	ет:						: l	: га:	: ч:	: по:	: о:	: об-
: Пло-	: выдела:	вы:	:	: гр:		: ТЛУ			: на	: сос-	: в:	ста-		: ший:
: шадь,	: Хар-ка:	со:	:	: р:	: пол:				: на	: тав-	: а:	рого:	ре-	: мероприятия:
: га	: л/к	: та:	:	: во:	но-				: выде:	: ляю-	: р:		: дин:	лик-
: и пр.:	: яр:	:	: зр:	: та:					: ле	: шим	: н:		: вид	:
5	8ДНП	1	32	15	16	2	2	ДОСН	13	125				
12,0	1ОС	15			1	7	С2Д		156	16				
	1КЛТ								15					
	+ ЛП													
6	9ДНН	1	70	19	24	7	3	ДОСН	20	198				
11,0	1ЛП	19	50	18	14	2	8	С2Д	220	22				
	подлесок: КЛТ БРК ГУСТОЙ													
7	9ДНП	1	35	15	14	2	2	ДОСН	13	59				
5,1	1КЛО	15			1	7	С2Д		66	7				
	+ ЛП													
	+ КЛТ													
	подлесок: ЛЩ БЯР КЛТ СР.ГУСТ													
	склон ЮЗ-15													
8	10ДНН	1	75	17	20	8	4	С2РТ	13	26	3			
2,0	+ ЛП	17			3	6	В2		26					
	склон Ю -15													
	селекционная оценка: МИНУСОВЫЕ													
9	10ДНН	1	80	22	26	8	3	ДОСН	25	85	3			
3,4		22			3	8	С2Д		85					
	склон Ю -7													
	селекционная оценка: НОРМАЛЬНЫЕ													
10	10ОЛЧ	1	60	28	30	6	1А	ОЛКР	41	299	3			
7,3		28			3	7	Д4		299					

РУБ. ОБНОВ. 20Ч
25%

Л. КУЛЬТУРЫ

ртк N 13 ДН

РУБ. ОБНОВ. 20Ч
100%

Л. КУЛЬТУРЫ

ртк N 13 ДН

РУБ. ОБНОВ. 20Ч

25%


Л. КУЛЬТУРЫ

ртк N 13 ДН

РУБ. ОБНОВ. 30Ч

25%

ЕСТЕСТ. ВОЗОБ.



11 3ЛП 1 16 10 8 2 1 ДОСН 9 2
 ,7 2ОС 10 1 , 8 С2Д 6 1
 2ЛЩ 1 1
 2ДНН 1

ПРОЧИСТКА
 15%

25

Лесничество ДАВЫДОВСКОЕ Квартал 48
 Категория зашитности ОСОВО ЦЕННЫЕ ЛЕСА


: Н : Состав: я:Воз:Вы:Ди:Кл:Бо-: Тип :Зап.сырор:К:Запас дес.МЗ:
 :выде-:Подрос: р: : : :ни-: : дес.мЗ :л:-----:
 : ла :Подлес: у:ра :со:ам:во:тет: леса:-----:сухо:ед.:захл:
 : :Почва : с: : :эр: : на :в т.:т:стоя:дер:-----:Хозяйственные:
 :-----:Особен:--:ст :та:ет:--:-----:л га:ч.по:о: : : об-:
 :Пло- :выдела:вы: : :гр: : ТЛУ :-----:сос-:в:ста:-----: ший: мероприятия
 :щадь,:Хар-ка:со: : :р : пол: : на :тав-:а:рого:ре:-----:
 : га : л/к :та: : : :во:но-: : выде:ляю-:р: :дин:лик-:
 : : и пр.:яр: : : :эр: та: : ле :шим :н: : :вид :

1чР 1
 + КЛТ

СОСТАВ НЕОДНОРОДНЫЙ

12	100ЛУ	1	17	16	14	2	1А	ОЛКР	13	34
2,6		16			1	,7	Д4		34	
13	4ДНП	1	23	15	14	2	1	ДОСН	11	4
,8	1КЛО	15			1	,6	С2Д		9	1
	4ЛП									3
	1КЛТ									1
14	9ДНП	1	85	25	36	5	2	ДСН	23	13
,6	1ОС	25			26	36	3	,6	Д2	1

селекционная оценка: НОРМАЛЬНЫЕ



6	10ДНН	1	60	14	16	6	4	ДОСЗЛ	13	47	
3,6		14			2	,8	Д1		47		
	склон Ю -5										РУБ.ОБНОВ.20Ч
7	10ДНН	1	75	17	20	8	4	ССРТ	15	83	25%
5,5		17			3	,7	В2		83		ЕСТЕСТ.ВОЗОБ.
	подлесок: ЛЩ БРК СР.ГУСТ										
	склон ЮЗ-15										
	селекционная оценка: МИНУСОВЫЕ										
8	10ДНН	1	75	17	20	8	4	ССРТ	13	51	3
3,9	+ КЛО	17			3	,6	В2		51		50%
	+ ЛП										ЕСТЕСТ.ВОЗОБ.
	подлесок: БРК БЯР КЛТ СР.ГУСТ										
	склон Ю -15										
	селекционная оценка: МИНУСОВЫЕ										
9	10ДНН	1	80	20	28	8	3	ДОСН	19	49	3
2,6		20			3	,7	С2Д		49		
	подлесок: ЛЩ КЛТ КРЛ ГУСТОЙ										
	склон Ю -5										
	селекционная оценка: НОРМАЛЬНЫЕ										
10	10СЛЧ	1	65	27	30	7	1	ОЛКР	33	90	2
2,8	+ В	27			4	,6	Д4		90		
11	10СЛЧ	1	17	16	14	2	1А	ОЛКР	13	48	

Лесничество ДАВИДОВСКОЕ
 Категория зашитности ОСОБО ЦЕННЫЕ ЛЕСА
 : N :Состав: я:Воз:Вы:Ди:Кл:Во-: Тип :Зап.сырор:К:Запас дес.МЗ:
 : выде-:Подрос: р: : : : ни-: : дес.мЗ :л:
 : ла :Подлес: у:ра :со:ам:во:тет: леса: : : :сухо:ед.:захл:

Квартал 47

