


УТВЕРЖДАЮ:

Должность: Заместитель руководителя  
управления лесного хозяйства Воронежской  
области

Ф.И.О М.В. Скрынникова 

Дата 09.11.2018

Акт  
лесопатологического обследования № 549

лесных насаждений

Пригородного  
Воронежской области

лесничества (лесопарка)  
(субъект Российской Федерации)

Способ лесопатологического обследования: 1. Визуальный   
2. Инструментальный

Место проведения

Участковое лесничество	Урочище (дача)	Квартал (кварталы)	Выдел (выделы)	Площадь, га
Правобережное		5	46	0,2

Лесопатологическое обследование проведено на общей площади 0,2 га.

**1. Визуальное лесопатологическое обследование.**

Наземное

Дистанционное

1.1 На площади 0,2 га фактическая таксационная характеристика лесного насаждения **соответствует** таксационному описанию.

Причины несоответствия:

Список участков с выявленными несоответствиями приведён в приложении 1 к настоящему Акту.

1.2. Лесные насаждения с нарушенной и утраченной устойчивостью выявлены на площади

га:

Участковое лесничество	Урочище (дача)	Площадь, га		Причина ослабления (гибели)
		с нарушенной устойчивостью	с утраченной устойчивостью	
<b>Итого</b>				

Состояние обследованных лесных насаждений приведено в приложении 1.1 - 1.4 к Акту в зависимости от метода проведения ЛПО

1.3. В обследованных лесных участках прогнозируется:

Прогноз	Площадь, га
Ослабление лесных насаждений	
Усыхание лесных насаждений различной степени	
Развитие очагов вредных организмов	

1.4. Обнаружено загрязнение лесного участка отходами и выбросами:

промышленными

бытовыми

Вид загрязнения	Размеры загрязнения			Объём, кубм	Площадь загрязнения, га
	длина, м	ширина, м	высота, м		

## ЗАКЛЮЧЕНИЕ

Оценка текущего санитарного и лесопатологического состояния лесных насаждений, назначенные профилактические мероприятия по защите лесов агитационные мероприятия:

Основная причина повреждения насаждения - изменение уровня грунтовых вод под действием почвенно-климатических факторов


Уборке подлежит 100% неликвидной древесины (п. 42 Правил осуществления мероприятий по предупреждению распространения вредных организмов, утверждены приказом Минприроды России от 12.09.2016 № 470).

Исполнитель работ по проведению лесопатологического обследования:

ФИО

Трунтаев П.В.

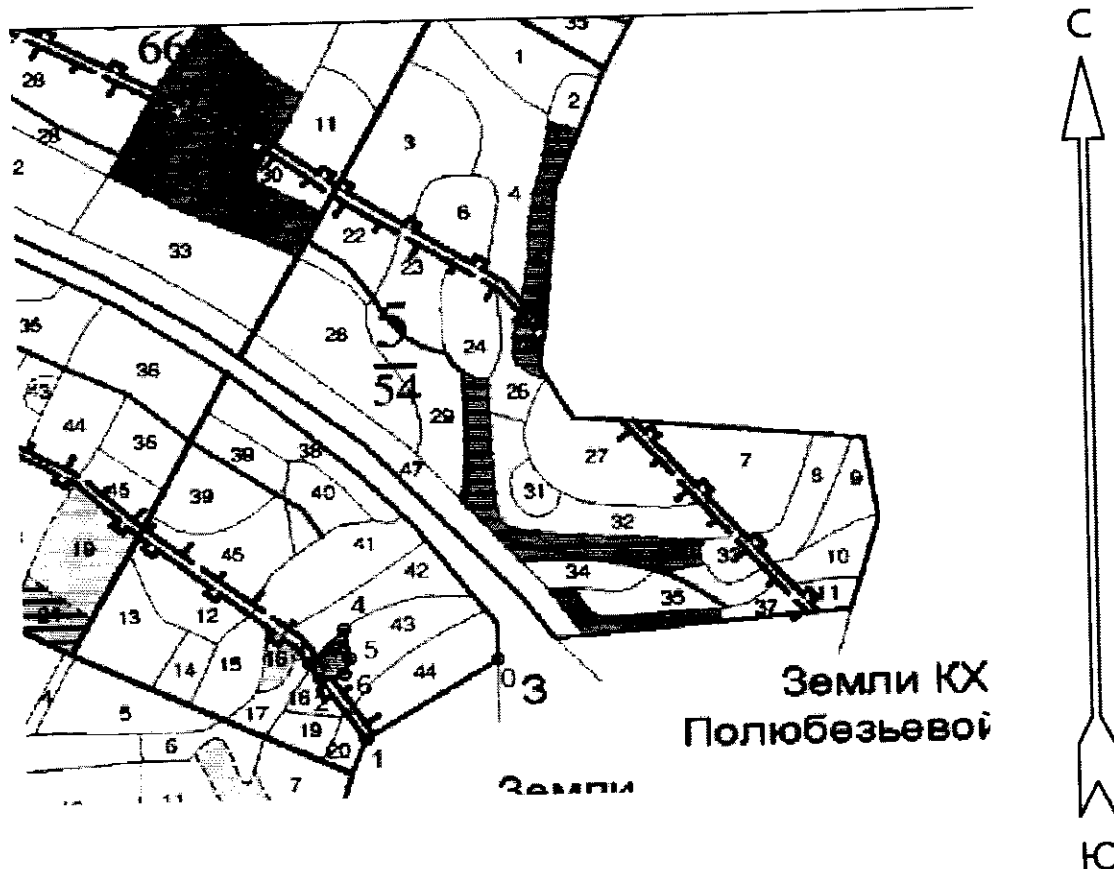
Подпись





Приложение 3 к акту  
лесопатологического обследования

Абрис участка  
М 1:10000



Условные обозначения:  обследованная площадь

Обследованная площадь: 0,2 га

№ выдела	Ленты (круговой площадки) перечета				
	№ ленты (площадки)	длина, м	ширина, м	радиус, м	площадь га


№№	Направление	Румб	Длина, м
0 - 1	ЮЗ	56° 59'	207.3
1 - 2	СЗ	33° 11'	108.0
2 - 3	СЗ	30° 58'	25.3
3 - 4	СВ	43° 25'	67.0
4 - 5	ЮВ	9° 16'	43.2
5 - 6	ЮЗ	19° 05'	23.9
6 - 2	ЮЗ	80° 47'	32.6

Исполнитель работ по проведению лесопатологического обследования:

ФИО

Трунтаев П.В.

Подпись




Дата составления документа

01.09.2017

Телефон

89102838687



ЛЕСА ЗАЩ. ПОЛОС ВДОЛЬ Ж/Д И А/Д

участковое лесничество: ПРАВОБЕРЕЖНОЕ

№ : Пло-	Состав	Подпос	по: Я :	Вн- :	Эле- :	Во- :	Ди:	Кл: Гр:	Во:	Тип :	Полн:	Запас	сырост.	Кл:	Запас	на	выделе,	дес:	МЗ :				
де- :	ва: рельеф	о.обозн:	Р: та :	ра :	со- :	ам: С :	па: ни:	ле- :	са :	м: М :	ста :	леса,	дес:	МЗ :	ас :	су- :	ре- :	еди- :	захламл:	Хоз:			
ла :	ости	выдела	Отмет:	ле- :	ле- :	ле- :	ле- :	ле- :	ле- :	ле- :	сумм:	на :	обший:	в т.ч. :	хо- :	нич- :	мероп:	приятия	в т.ч. :	в т.ч. :			
ка :	о поросл	вом :	У: я :	са :	ст :	та :	лет:	во:	во:	те :	а пл :	по :	сто:	дин :	ныч :	общий:	лик- :	со- :	ва :	на :			
проех:	Наимен:	кат:	ру- :	р: :	р: :	ас:	ас:	т :	рн :	ав- :	лей :	та- :	ря :	ва- :	сав- :	де- :	ревь:	вида :	в т.ч. :	в т.ч. :			
Хар:	лесных:	культур :	ка :	ка :	ка :	ка :	ка :	ка :	ка :	ка :	ка :	ка :	ка :	ка :	ка :	ка :	ка :	ка :	ка :	ка :	ка :		
Кадастр	оценка :	ка :	ка :	ка :	ка :	ка :	ка :	ка :	ка :	ка :	ка :	ка :	ка :	ка :	ка :	ка :	ка :	ка :	ка :	ка :	ка :		
1 :	2 :	3 :	4 :	5 :	6 :	7 :	8 :	9:	10:	11:	12:	13 :	14 :	15 :	16 :	17 :	18:	19 :	20 :	21 :	22 :	23 :	24 :

ВНЕ. САНР. 1 ОУ  
15%

Досн ,6 18 4 4 4  
С2Д

одрост: 688В4КЛО (5) 1,0 м, 2,0 тыс.шт/га  
подлеск: лщ густой  
склон 3-15

повреждение ОСИНА, СРЕДНЯЯ, СТВолоВАЯ ГНИЛЬ  
ОЗУ: Уч-ки ЛЕСА ШИРИНОЙ 1 км ВОКРУГ НАСЕЛЕН. ПУНКТОВ  
47 2,2 ширина 50,0 м, протяженность 0,6 км, УДОВЛЕТВОРИТЕЛЬНОЕ  
ВЫДЕЛ НАХОДИТСЯ В АРЕНДЕ  
48 ,3 ЛЕСОХОЗЯЙСТВЕННАЯ, ГРУНТОВАЯ, ширина 3,0 м, протяженность 0,6 км, НЕУДОВЛЕТВОРИТЕЛЬНОЕ, ЗИМОЙ  
49 ,1 ПРОСЕКИ КВАРТАЛЬНЫЕ  
51 ,1 ширина 4,0 м, протяженность 0,2 км, ПРОЕЗЖАЯ  
53 ,1 ширина 4,0 м, протяженность 0,3 км, ПРОЕЗЖАЯ  
ДОРОГИ ГРУНТОВЫЕ  
ширина 3,0 м, протяженность 0,2 км, УДОВЛЕТВОРИТЕЛЬНОЕ

Итого по категории	33,6	361	84	18	9
по составляющим породам					
ЛП	10				
ЛПН	22				
ЛПН	126				
ЯОВ	42				
ЯОН	69				
КЛН	25				
КЛО	5				
Б	20				
ОС	9				
ЛП	33				