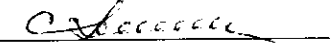


УТВЕРЖДАЮ:

Должность: Заместитель руководителя
управления лесного хозяйства Воронежской
области

Ф.И.О М.В. Скрынникова 

Дата 08.11.2017

Акт
лесопатологического обследования № 493

лесных насаждений

Пригородного
Воронежской области

лесничества (лесопарка)
(субъект Российской Федерации)

Способ лесопатологического обследования: 1. Визуальный
2. Инструментальный

Место проведения

Участковое лесничество	Урочище (дача)	Квартал (кварталы)	Выдел (выделы)	Площадь, га
Правобережное		3	25	0,7

Лесопатологическое обследование проведено на общей площади 0,7 га.

1. Визуальное лесопатологическое обследование.

Наземное

Дистанционное

1.1 На площади 0,7 га фактическая таксационная характеристика лесного насаждения **не соответствует** таксационному описанию.

Причины несоответствия: **техническая ошибка при лесоустройстве**

Список участков с выявленными несоответствиями приведён в приложении 1 к настоящему Акту.

1.2. Лесные насаждения с нарушенной и утраченной устойчивостью выявлены на площади _____ га:

Участковое лесничество	Урочище (дача)	Площадь, га		Причина ослабления (гибели)
		с нарушенной устойчивостью	с утраченной устойчивостью	
Итого				

Состояние обследованных лесных насаждений приведено в приложении 1.1 - 1.4 к Акту в зависимости от метода проведения ЛПО

1.3. В обследованных лесных участках прогнозируется:

Прогноз	Площадь, га
Ослабление лесных насаждений	
Усыхание лесных насаждений различной степени	
Развитие очагов вредных организмов	

1.4. Обнаружено загрязнение лесного участка отходами и выбросами:

промышленными

бытовыми

Вид загрязнения	Размеры загрязнения			Объём, кубм	Площадь загрязнения, га
	длина, м	ширина, м	высота, м		

ЗАКЛЮЧЕНИЕ

Оценка текущего санитарного и лесопатологического состояния лесных насаждений, назначенные профилактические мероприятия по защите лесов агитационные мероприятия:

Основная причина повреждения насаждения - опенок, изменение уровня грунтовых вод под действием почвенно-климатических факторов.


Уборке подлежит 100% неликвидной древесины (п. 42 Правил осуществления мероприятий по предупреждению распространения вредных организмов, утверждены приказом Минприроды России от 12.09.2016 № 470).

Исполнитель работ по проведению лесопатологического обследования:

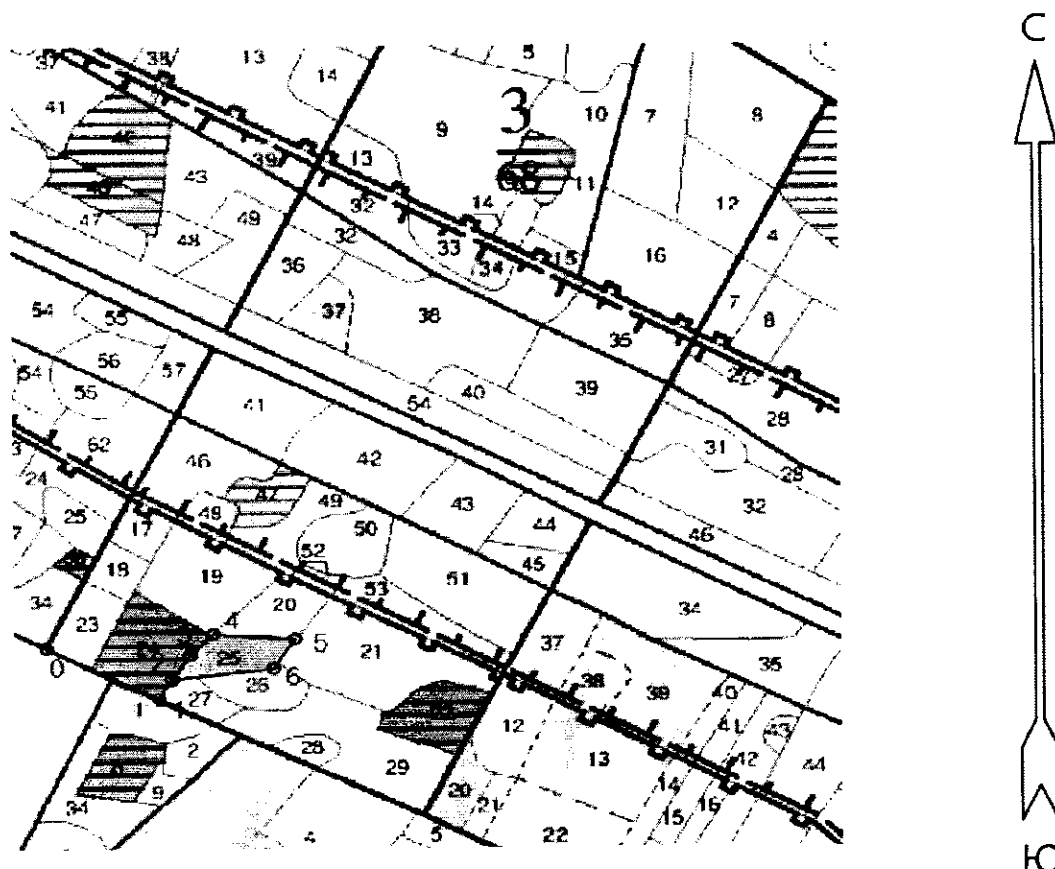
ФИО

Трунтаев П.В.

Подпись



Абрис участка
М 1:10000



Условные обозначения:



обследованная площадь

Обследованная площадь:

0,7 га

№ выдела	Ленты (круговой площадки) перечета				
	№ ленты (площадки)	длина, м	ширина, м	радиус, м	площадь га

№№	Направление	Румб	Длина, м
0 - 1	ЮВ	63° 10'	164.6
1 - 2	СВ	30° 47'	32.0
2 - 3	СВ	34° 21'	42.5
3 - 4	СВ	43° 54'	43.0
4 - 5	ЮВ	85° 56'	107.4
5 - 6	ЮЗ	33° 52'	51.5
6 - 2	ЮЗ	83° 11'	133.2

Исполнитель работ по проведению лесопатологического обследования:

ФИО

Трунтаев П.В.

Подпись

Дата составления документа

01.09.2017

Телефон

89102838687

Участковое лесничество: ПРАВОБЕРЕЖНОЕ

ЛЕСА НАУЧН. И ИСТОРИЧ. ЗНАЧЕНИЕ

Квартал 3

№	Площадь, выдел	Состав, вид	Возраст	Элемент	Диаметр	Группа	Тип	Полнота	Запас сырья	Класс	Запас на выдел	дес.	МЗ	Хозяйственные мероприятия							
21	2,5	5ДНП1КЛО1ЯОВ 2КЛН+ЯОВ	1	24	ДНП	110	25	36	6	4	2	ДОСН	,7	25	63	32	3	4	ВЫБ. САНР. 1 ОЧ 10%		
22	1,0	5ЯОВ2КЛО3Б	1	19	ЯОВ	45	18	16	3	2	1	ДОСН	,7	15	15	7	3			ПРОРЕЖИВАНИЕ 15%	
23	,8	4ДН4ЛП2ЛП	1	23	ДН	110	24	40	6	2	3	ДОСН	,8	26	21	9	2	1		ВЫБ. САНР. 1 ОЧ 15%	
24	1,4	5ДН2Б1ЯОВ2ЛП	1	23	ДН	102	23	40	6	2	3	ДОСН	,6	20	28	14	3	4		ВЫБ. САНР. 1 ОЧ 15%	
25	,7	8ДНП2ЯОВ+КЛО	1	24	ДНП	90	24	32	5	3	2	ДОСН	,7	25	18	14	3				
26	,7	8КЛО2ЯОВ+ОС+ЛП	1	7	КЛО	15	7	6	1	1	2	ДОСН	,7	4	3	2					

