

УТВЕРЖДАЮ:

Должность: Заместитель руководителя
управления лесного хозяйства Воронежской
области

Ф.И.О М.В. Скрынникова *Скрынникова*

Дата 08.11.2017

**Акт
лесопатологического обследования № 485**

лесных насаждений

Пригородного
Воронежской области

лесничества (лесопарка)
(субъект Российской Федерации)

Способ лесопатологического обследования: 1. Визуальный

2. Инструментальный

Место проведения

Участковое лесничество	Урочище (дача)	Квартал (кварталы)	Выдел (выделы)	Площадь, га
Правобережное		3	7	2,2

Лесопатологическое обследование проведено на общей площади

2,2

га.

1. Визуальное лесопатологическое обследование.

Наземное

Дистанционное

1.1 На площади 2,2 га фактическая таксационная характеристика лесного насаждения **не соответствует** таксационному описанию.

Причины несоответствия: **техническая ошибка при лесоустройстве**

Список участков с выявленными несоответствиями приведён в приложении 1 к настоящему Акту.

1.2. Лесные насаждения с нарушенной и утраченной устойчивостью выявлены на площади _____ га:

Участковое лесничество	Урочище (дача)	Площадь, га		Причина ослабления (гибели)
		с нарушенной устойчивостью	с утраченной устойчивостью	
Итого				

Состояние обследованных лесных насаждений приведено в приложении 1.1 - 1.4 к Акту в зависимости от метода проведения ЛПО

1.3. В обследованных лесных участках прогнозируется:

Прогноз	Площадь, га
Ослабление лесных насаждений	
Усыхание лесных насаждений различной степени	
Развитие очагов вредных организмов	

1.4. Обнаружено загрязнение лесного участка отходами и выбросами:

промышленными

бытовыми

Вид загрязнения	Размеры загрязнения			Объём, кубм	Площадь загрязнения, га
	длина, м	ширина, м	высота, м		

ЗАКЛЮЧЕНИЕ

Оценка текущего санитарного и лесопатологического состояния лесных насаждений, назначенные профилактические мероприятия по защите лесов агитационные мероприятия:

Основная причина повреждения насаждения - опенок.


Уборке подлежит 100% неликвидной древесины (п. 42 Правил осуществления мероприятий по предупреждению распространения вредных организмов, утверждены приказом Минприроды России от 12.09.2016 № 470).

Исполнитель работ по проведению лесопатологического обследования:

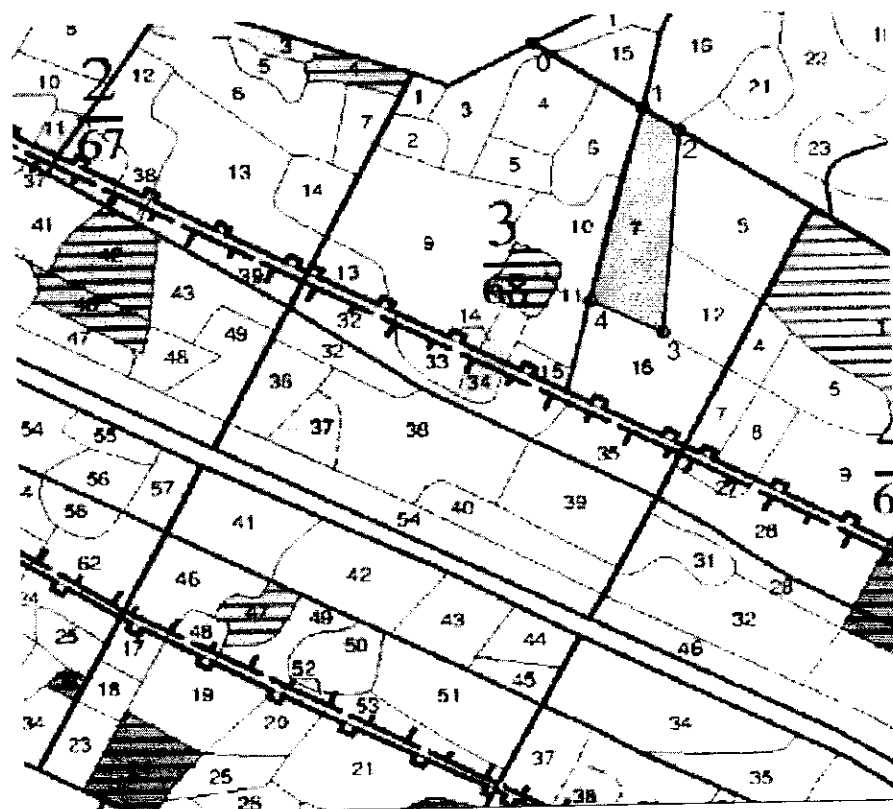
ФИО

Трунтаев П.В.

Подпись



Абрис участка
М 1:10000



Условные обозначения:



обследованная площадь

Обследованная площадь:

2,2 га

№ выдела	Ленты (круговой площадки) перечета				
	№ ленты (площадки)	длина, м	ширина, м	радиус, м	площадь га

№№	Направление	Румб	Длина, м
0 - 1	ЮВ	55° 46'	172.6
1 - 2	ЮВ	54° 17'	58.0
2 - 3	ЮЗ	5° 10'	294.0
3 - 4	СЗ	63° 19'	104.9
4 - 1	СВ	14° 40'	289.0

Исполнитель работ по проведению лесопатологического обследования:

ФИО

Грунтаев П.В.

Подпись

Дата составления документа


01.09.2017

Телефон

89102838687

Участковое лесничество: ПРАВОБЕРЕЖНОЕ ЛЕСА НАУЧН. И ИСТОРИЧ. ЗНАЧЕНИЕ Квартал 3

№	Площадь	Состав	Подрос	по	Вы-	Эле-	Вы-	Ди-	Кл:	Гр:	Бо:	Тип	Поля:	Запас	с	вырост	Кл:	Запас	на	выдел	дес.	МЗ	Хозяйственные
№	га	вы-	шадь	лес	лес	лес	лес	лес	лес	лес	лес	лес	лес	лес	лес	лес	лес	лес	лес	лес	лес	лес	лес
1	3	4	5	6	7	8	9	10	11	12	13	14	15	16	17	18	19	20	21	22	23	24	ПРОЧИСТКА 15% РУБ. ЕД. ДЕРЕВ.
1	3	4	5	6	7	8	9	10	11	12	13	14	15	16	17	18	19	20	21	22	23	24	ПРОЧИСТКА 15% РУБ. ЕД. ДЕРЕВ.
2	5	3	4	5	6	7	8	9	10	11	12	13	14	15	16	17	18	19	20	21	22	23	ПРОЖИВАНИЕ 20%
3	1,2	4	5	6	7	8	9	10	11	12	13	14	15	16	17	18	19	20	21	22	23	24	ПРОЖИВАНИЕ 20%
4	1,4	4	5	6	7	8	9	10	11	12	13	14	15	16	17	18	19	20	21	22	23	24	ПРОЖИВАНИЕ 20%
5	6	4	5	6	7	8	9	10	11	12	13	14	15	16	17	18	19	20	21	22	23	24	ПРОЖИВАНИЕ 25%
6	1,3	4	5	6	7	8	9	10	11	12	13	14	15	16	17	18	19	20	21	22	23	24	ПРОЖИВАНИЕ 20%
7	2,2	6	7	8	9	10	11	12	13	14	15	16	17	18	19	20	21	22	23	24	25	26	ПРОЖИВАНИЕ 10%



Участковое лесничество: ПРАВОБЕРЕЖНОЕ

ЛЕСА НАУЧН. И ИСТОРИЧ. ЗНАЧЕНИЕ

Квартал 3

№	Пло-щадь	Состав	Подрост	по: Я	Вы-Эле-Воз	Ди-Кл-Пр-Бл	Тип	Полн-Запас	сыроста	Кл: Запас	на выделе	лес. МЗ											
де-ла	га	ва, рельеф, особенн	Р: га	ле-са	ст	га	ел: во: во: ле	тлу	оша-1	на	сос-ва:	дей											
ка о порослевом	У: я	са	ст	га	ел: во: во: ле	тлу	оша-1	на	сос-ва:	дей	тав-рн:	сече: га											
прет. наимен. кап.	ру-	са	ст	га	ел: во: во: ле	тлу	оша-1	на	сос-ва:	дей	тав-рн:	сече: га											
ет. незалес. земель	С: са-	са	ст	га	ел: во: во: ле	тлу	оша-1	на	сос-ва:	дей	тав-рн:	сече: га											
Хар. лесных культур	С: са-	са	ст	га	ел: во: во: ле	тлу	оша-1	на	сос-ва:	дей	тав-рн:	сече: га											
Кадастров. оценка	С: са-	са	ст	га	ел: во: во: ле	тлу	оша-1	на	сос-ва:	дей	тав-рн:	сече: га											
1	2	3	4	5	6	7	8	9	10	11	12	13	14	15	16	17	18	19	20	21	22	23	24
<p>подрост: 6ЯОВ4КЛО (5) 1,0 м, 3,0 тыс.шт/га В ВЫДЕЛЕ ОПЫТНЫЕ ОБЪЕКТЫ ВГЛТА, УСЫХАЮЩИХ ДЕРЕВЬЕВ, 10% селекционная оценка: НОРМАЛЬНЫЕ озу: УЧ-КИ ЛЕСА ШИРИНОЙ 1 КМ ВОКРУГ НАСЕЛЕН. ПУНКТОВ 8 2,5 5ЯОВ3ДНП1КЛН1ЛП 1 25 ЯОВ 110 27 40 6 4 2 ДСН 6 19 48 24 3 10 +ОС ДНП 24 32 14 3 КЛН 22 28 5 3 ЛП 22 26 5 3</p>																							
<p>подрост: 7ЯОВ3КЛО (10) 1,0 м, 3,0 тыс.шт/га подлесок: ЛЩ СР.ГУСТ повреждение ЯСЕНЬ ОБЫКН. В/ СЛАБАЯ, СТВОЛОВАЯ ГНИЛЬ В ВЫДЕЛЕ ОПЫТНЫЕ ОБЪЕКТЫ ВГЛТА, УСЫХАЮЩИХ ДЕРЕВЬЕВ, 10% озу: УЧ-КИ ЛЕСА ШИРИНОЙ 1 КМ ВОКРУГ НАСЕЛЕН. ПУНКТОВ 9 4,6 8ОС2ЯОВ+Е 1 18 ОС 35 18 18 4 3 1 ДОСН 6 14 64 51 3 9 ЯОВ 16 16 С2Д 13 3</p>																							
<p>подрост: 10ЯОВ (5) 0,5 м, 2,5 тыс.шт/га подлесок: ЛЩ ГУСТОЙ озу: УЧ-КИ ЛЕСА ШИРИНОЙ 1 КМ ВОКРУГ НАСЕЛЕН. ПУНКТОВ 10 2,0 5ДНН2ЛП2ЯОН1КЛО 1 24 ДНН 110 24 36 11 4 3 ДОСН 5 18 36 18 3 4 ЛП 22 26 7 4 ЯОН 27 36 7 3 КЛО 18 24 4 3</p>																							
<p>подрост: 5ЯОВ5КЛО (10) 1,5 м, 2,0 тыс.шт/га подлесок: ЛЩ СР.ГУСТ селекционная оценка: НОРМАЛЬНЫЕ озу: УЧ-КИ ЛЕСА ШИРИНОЙ 1 КМ ВОКРУГ НАСЕЛЕН. ПУНКТОВ 11 ,7 лесные культуры 2ДНН2ЯОВ2КЛО2ЛП2ОС 1 11 ДН 24 8 10 2 1 2 ДОСН 8 9 6 2 3 ЯОВ 12 12 С2Д 1 3 КЛО 11 10 1 3 ЛП 10 10 1 3 ОС 14 14 1 3</p>																							
<p>подлесок: ЛЩ СР.ГУСТ культуры-88 г., состояние НЕУДОВЛЕТВОРИТЕЛЬНЫЕ, ОТСУТСТВИЕ УХОДА озу: УЧ-КИ ЛЕСА ШИРИНОЙ 1 КМ ВОКРУГ НАСЕЛЕН. ПУНКТОВ 12 1,4 4ДНН4ЯОН2КЛН 1 24 ДНН 110 24 32 11 4 3 ДОСН 3 11 15 6 3 6 ЯОН 27 40 С2Д 6 3 КЛН 20 26 3 3</p>																							
<p>подрост: 6ЯОВ4КЛО (5) 1,0 м, 3,0 тыс.шт/га подлесок: ЛЩ СР.ГУСТ УСЫХАЮЩИХ ДЕРЕВЬЕВ, 25% НАС. УТРАТИВ. УСТОЙЧИВОСТЬ, ПОСТ. ПРОБНЫЕ ПЛОЩАДИ ВРЛТА селекционная оценка: МИНУСОВНЕ озу: УЧ-КИ ЛЕСА ШИРИНОЙ 1 КМ ВОКРУГ НАСЕЛЕН. ПУНКТОВ 13 ,6 5ОС2ДН1ЯОВ2КЛО 1 23 ОС 90 25 32 9 4 2 ДОСН 6 21 13 6 4 2 ДН 23 28 С2Д 3 3</p>																							