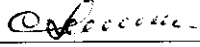


УТВЕРЖДАЮ:

Должность: Заместитель руководителя  
управления лесного хозяйства Воронежской  
области

Ф.И.О М.В. Скрынникова 

Дата 08.11.2017

**Акт**  
**лесопатологического обследования № 472**

лесных насаждений

**Пригородного**  
**Воронежской области**

лесничества (лесопарка)  
(субъект Российской Федерации)

Способ лесопатологического обследования: 1. Визуальный   
2. Инструментальный

**Место проведения**

Участковое лесничество	Урочище (дача)	Квартал (кварталы)	Выдел (выделы)	Площадь, га
Правобережное		2	33	1,3

Лесопатологическое обследование проведено на общей площади 1,3 га.

1. Визуальное лесопатологическое обследование.

Наземное

Дистанционное

1.1 На площади 1.3 га фактическая таксационная характеристика лесного насаждения **не соответствует** таксационному описанию.

Причины несоответствия: **техническая ошибка при лесоустройстве**

Список участков с выявленными несоответствиями приведён в приложении 1 к настоящему Акту.

1.2. Лесные насаждения с нарушенной и утраченной устойчивостью выявлены на площади \_\_\_\_\_ га:

Участковое лесничество	Урочище (дача)	Площадь, га		Причина ослабления (гибели)
		с нарушенной устойчивостью	с утраченной устойчивостью	
<b>Итого</b>				

Состояние обследованных лесных насаждений приведено в приложении 1.1 - 1.4 к Акту в зависимости от метода проведения ЛПО

1.3. В обследованных лесных участках прогнозируется:

Прогноз	Площадь, га
Ослабление лесных насаждений	
Усыхание лесных насаждений различной степени	
Развитие очагов вредных организмов	

1.4. Обнаружено загрязнение лесного участка отходами и выбросами:

промышленными

бытовыми

Вид загрязнения	Размеры загрязнения			Объём, кубм	Площадь загрязнения, га
	длина, м	ширина, м	высота, м		

## ЗАКЛЮЧЕНИЕ

Оценка текущего санитарного и лесопатологического состояния лесных насаждений, назначенные профилактические мероприятия по защите лесов агитационные мероприятия:

Основная причина повреждения насаждения - опенок.


Уборке подлежит 100% неликвидной древесины (п. 42 Правил осуществления мероприятий по предупреждению распространения вредных организмов, утверждены приказом Минприроды России от 12.09.2016 № 470).

Исполнитель работ по проведению лесопатологического обследования:

ФИО

Грунтаев П.В.

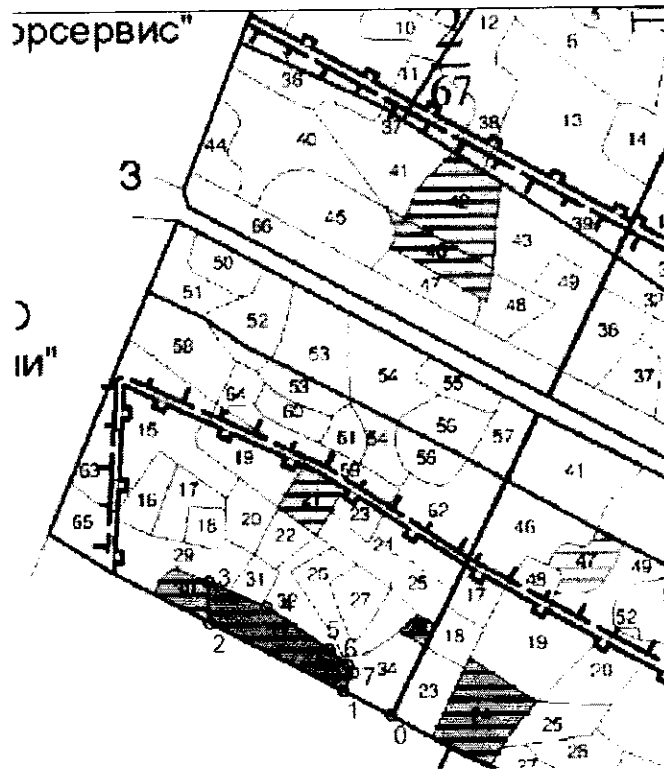
Подпись

  
\_\_\_\_\_





Абрис участка  
М 1:10000



Условные обозначения:



обследованная площадь

Обследованная площадь:

1,3 га

№ выдела	Ленты (круговой площадки) перечета				
	№ ленты (площадки)	длина, м	ширина, м	радиус, м	площадь га

№№	Направление	Румб	Длина, м
0 - 1	СЗ	62° 51'	78.5
1 - 2	СЗ	63° 07'	221.9
2 - 3	СЗ	0° 50'	60.9
3 - 4	ЮВ	66° 09'	93.0
4 - 5	ЮВ	55° 48'	111.5
5 - 6	ЮВ	51° 07'	35.7
6 - 7	ЮВ	32° 44'	14.9
7 - 1	ЮЗ	28° 53'	29.7

Исполнитель работ по проведению лесопатологического обследования:

ФИО

Трунтаев П.В.

Подпись

Дата составления документа

01.09.2017

Телефон

89102838687

ЛЕСА НАУЧН. И ИСТОРИЧ. ЗНАЧЕНИЕ

участковое лесничество: ПРАВОБЕРЕЖНОЕ

№	Площадь, га	Состав	Подрост	Лесная культура	Лесная категория	Возраст, лет	Диаметр, см	Густота, шт/га	Ширина, м	Классификация	Тип	Полнота	Сырьевая ценность	Запас сырья, дес. МЗ	Выделяемые участки	Хозяйственные мероприятия			
28	1	Площ. 10 га	1	23	ДН	98	23	30	5	2	2	ДОСН	СЗД	,7	23	2			
29	1,2	Культуры-14 г., состояние УДОВЛЕТВОРИТЕЛЬНЫЕ																	
30	4	Лесные культуры	1	20	ДН	98	21	28	5	2	3	ДОСН	СЗД	,7	19	8	6	3	0
31	3	Лесная культура	1	22	ДН	90	22	30	5	2	3	ДОСН	СЗД	,7	22	7			
32	7	Лесная культура	1	20	ДНП	60	20	26	3	2	2	ДОСН	СЗД	,7	19	13	5	3	3
33	1,3	Лесная культура	1	24	ДН	98	24	32	5	2	2	ДОСН	СЗД	,5	18	23	16	7	
34	9	Лесная культура	2	17	ЛП	50	17	16						,4	10	9	3	3	3

ВЫБ. САНР. 1 ОЧ

