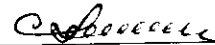


УТВЕРЖДАЮ:

Должность: Заместитель руководителя
управления лесного хозяйства Воронежской
области

Ф.И.О М.В. Скрынникова 

Дата 08.11.2017

Акт
лесопатологического обследования № 480

лесных насаждений

Пригородного
Воронежской области

лесничества (лесопарка)
(субъект Российской Федерации)

Способ лесопатологического обследования:

1. Визуальный

2. Инструментальный

Место проведения

Участковое лесничество	Урочище (дача)	Квартал (кварталы)	Выдел (выделы)	Площадь, га
Правобережное		2	31	0,3

Лесопатологическое обследование проведено на общей площади

0,3

га.

1. Визуальное лесопатологическое обследование.

Наземное

 V

Дистанционное

1.1 На площади 0,3 га фактическая таксационная характеристика лесного насаждения соответствует таксационному описанию.

Причины несоответствия:

Список участков с выявленными несоответствиями приведён в приложении 1 к настоящему Акту.

1.2. Лесные насаждения с нарушенной и утраченной устойчивостью выявлены на площади _____ га:

Участковое лесничество	Урочище (дача)	Площадь, га		Причина ослабления (гибели)
		с нарушенной устойчивостью	с утраченной устойчивостью	
Итого				

Состояние обследованных лесных насаждений приведено в приложении 1.1 - 1.4 к Акту в зависимости от метода проведения ЛПО

1.3. В обследованных лесных участках прогнозируется:

Прогноз	Площадь, га
Ослабление лесных насаждений	
Усыхание лесных насаждений различной степени	
Развитие очагов вредных организмов	

1.4. Обнаружено загрязнение лесного участка отходами и выбросами:

промышленными

бытовыми

Вид загрязнения	Размеры загрязнения			Объём, кубм	Площадь загрязнения, га
	длина, м	ширина, м	высота, м		

ЗАКЛЮЧЕНИЕ

Оценка текущего санитарного и лесопатологического состояния лесных насаждений, назначенные профилактические мероприятия по защите лесов агитационные мероприятия:

Основная причина повреждения насаждения - опенок.

Уборке подлежит 100% неликвидной древесины (п. 42 Правил осуществления мероприятий по предупреждению распространения вредных организмов, утверждены приказом Минприроды России от 12.09.2016 № 470).

Исполнитель работ по проведению лесопатологического обследования:

ФИО

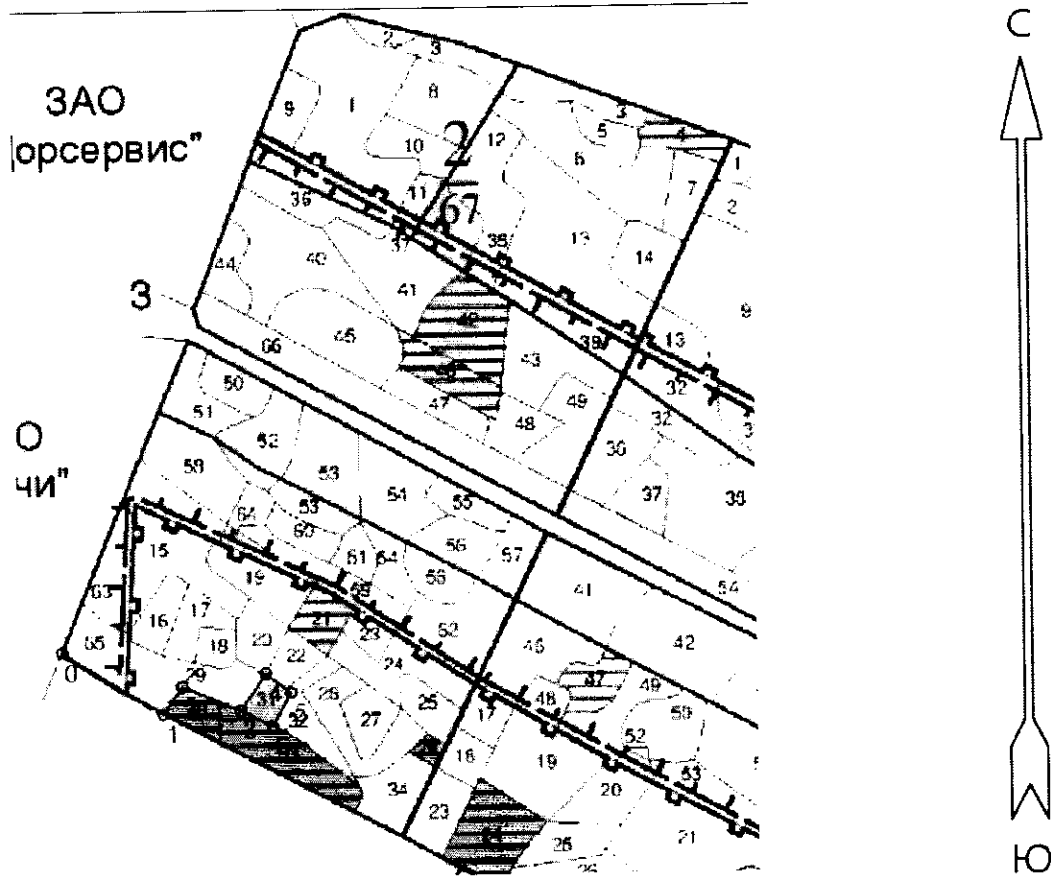
Трунтаев П.В.


Подпись



Приложение 3 к акту
лесопатологического обследования

Абрис участка
М 1:10000




Условные обозначения:  обследованная площадь
Обследованная площадь: 0,3 га

№ выдела	Ленты (круговой площадки) перече́та				
	№ ленты (площадки)	длина, м	ширина, м	радиус, м	площадь га

№№	Направление	Румб	Длина, м
0 - 1	ЮВ	58° 49'	175.3
1 - 2	СВ	35° 41'	49.0
2 - 3	ЮВ	67° 37'	93.8
3 - 4	СВ	35° 26'	65.1
4 - 5	ЮВ	53° 53'	46.7
5 - 6	ЮЗ	29° 22'	56.2
6 - 3	СЗ	63° 55'	53.4

Исполнитель работ по проведению лесопатологического обследования:

ФИО Трунтаев П.В. Подпись 

Дата составления документа 01.09.2017 Телефон 89102838687

Участковое лесничество: ПРАВОБЕРЕЖНОЕ		ЛЕСА НАУЧН. И ИСТОРИЧ. ЗНАЧЕНИЕ										Квартал 2											
№	Площадь	Состав	Подрост	по: Я	Вм	Эле	Воз	Вы	Ди	Кл	Пр	Бо	Тип	Полн	Запас	вырост	Кл	Запас	на	выделе	лес	МЗ	
1	2	3	4	5	6	7	8	9	10	11	12	13	14	15	16	17	18	19	20	21	22	23	24
28	1,1	лесные культуры	1	23	ДН	98	23	30	5	2	2	ДОН	,7	23	2	2							
подлесок: ЛЩ Р СР.ГУСТ																							
озу: Уч-ки ЛЕСА ШИРИНОЙ 1 КМ ВОКРУГ НАСЕЛЕН. ПУНКТОВ																							
29	1,2	10ДН+ДН	1	20	ДН	70	20	26	4	2	2	ДСН	,7	19	23	23							
культуры-14 г., состояние УДОВЛЕТВОРИТЕЛЬНЫЕ																							
озу: Уч-ки ЛЕСА ШИРИНОЙ 1 КМ ВОКРУГ НАСЕЛЕН. ПУНКТОВ																							
30	4	лесные культуры	1	20	ДН	98	21	28	5	2	3	ДОН	,7	19	8	6	3	0					
подлесок: БРК ЛЩ ГУСТОЙ																							
озу: Уч-ки ЛЕСА ШИРИНОЙ 1 КМ ВОКРУГ НАСЕЛЕН. ПУНКТОВ																							
31	3	10ДН	1	22	ДН	90	22	30	5	2	3	ДОН	,7	22	7	7							
подлесок: БРК ТРН БЯР ГУСТОЙ																							
культуры-14 г., состояние УДОВЛЕТВОРИТЕЛЬНЫЕ																							
повреждение ДУБ НАГОРН. СЕ. СЛАБАЯ, ТРУТОВИК НАСТОЯЩИЙ																							
озу: Уч-ки ЛЕСА ШИРИНОЙ 1 КМ ВОКРУГ НАСЕЛЕН. ПУНКТОВ																							
32	7	4ДНП2ЛП2КЛО1ЯОВ	1	20	ДНП	60	20	26	3	2	2	ДОН	,7	19	13	5							
подрост: 10ЯОВ (10) 1,0 м, 4,0 тыс.шт/га																							
подлесок: ЛЩ СР.ГУСТ																							
озу: Уч-ки ЛЕСА ШИРИНОЙ 1 КМ ВОКРУГ НАСЕЛЕН. ПУНКТОВ																							
33	1,3	лесные культуры	1	24	ДН	98	24	32	5	2	2	ДОН	,5	18	23	16							
подлесок: ЛЩ СР.ГУСТ																							
озу: Уч-ки ЛЕСА ШИРИНОЙ 1 КМ ВОКРУГ НАСЕЛЕН. ПУНКТОВ																							
34	9	4ЛПЗЯОВ3КЛО+Б	2	17	ЛП	50	17	16				ЯОВ	,4	10	9	3	3						
подлесок: БРК БЯР ЛЩ СР.ГУСТ																							
культуры-14 г., состояние УДОВЛЕТВОРИТЕЛЬНЫЕ																							
повреждение ДУБ НАГОРН. СЕ. СЛАБАЯ, ТРУТОВИК НАСТОЯЩИЙ																							
озу: Уч-ки ЛЕСА ШИРИНОЙ 1 КМ ВОКРУГ НАСЕЛЕН. ПУНКТОВ																							
подлесок: БРК ЛЩ ГУСТОЙ																							
озу: Уч-ки ЛЕСА ШИРИНОЙ 1 КМ ВОКРУГ НАСЕЛЕН. ПУНКТОВ																							
подрост: 10ЯОВ (10) 1,0 м, 1,0 тыс.шт/га																							
подлесок: БРК БЯР ЛЩ СР.ГУСТ																							
озу: Уч-ки ЛЕСА ШИРИНОЙ 1 КМ ВОКРУГ НАСЕЛЕН. ПУНКТОВ																							
подлесок: БРК ЛЩ ГУСТОЙ																							
озу: Уч-ки ЛЕСА ШИРИНОЙ 1 КМ ВОКРУГ НАСЕЛЕН. ПУНКТОВ																							
подрост: 10ЯОВ (10) 1,0 м, 3,0 тыс.шт/га																							

