

УТВЕРЖДАЮ:

Должность: Заместитель руководителя  
управления лесного хозяйства Воронежской  
области

Ф.И.О М.В. Скрынникова 

Дата 08.11.2017

**Акт**  
**лесопатологического обследования № 469**

лесных насаждений

**Пригородного**  
**Воронежской области**

лесничества (лесопарка)  
(субъект Российской Федерации)

Способ лесопатологического обследования: 1. Визуальный

2. Инструментальный

**Место проведения**

| Участковое лесничество | Урочище (дача) | Квартал (кварталы) | Выдел (выделы) | Площадь, га |
|------------------------|----------------|--------------------|----------------|-------------|
| Правобережное          |                | 2                  | 26             | 1,1         |

Лесопатологическое обследование проведено на общей площади

1,1

га.

1. Визуальное лесопатологическое обследование.

Наземное

Дистанционное

1.1 На площади 1.1 га фактическая таксационная характеристика лесного насаждения **не соответствует** таксационному описанию.

Причины несоответствия: **техническая ошибка при лесоустройстве**

Список участков с выявленными несоответствиями приведён в приложении 1 к настоящему Акту.

1.2. Лесные насаждения с нарушенной и утраченной устойчивостью выявлены на площади \_\_\_\_\_ га:

| Участковое лесничество | Урочище (дача) | Площадь, га                |                            | Причина ослабления (гибели) |
|------------------------|----------------|----------------------------|----------------------------|-----------------------------|
|                        |                | с нарушенной устойчивостью | с утраченной устойчивостью |                             |
|                        |                |                            |                            |                             |
| Итого                  |                |                            |                            |                             |

Состояние обследованных лесных насаждений приведено в приложении 1.1 - 1.4 к Акту в зависимости от метода проведения ЛПО

1.3. В обследованных лесных участках прогнозируется:

| Прогноз                                      | Площадь, га |
|--|-------------|
| Ослабление лесных насаждений                 |             |
| Усыхание лесных насаждений различной степени |             |
| Развитие очагов вредных организмов           |             |

1.4. Обнаружено загрязнение лесного участка отходами и выбросами:

промышленными

бытовыми

| Вид загрязнения | Размеры загрязнения |           |           | Объём, кубм | Площадь загрязнения, га |
|-----------------|---------------------|-----------|-----------|-------------|-------------------------|
|                 | длина, м            | ширина, м | высота, м |             |                         |
|                 |                     |           |           |             |                         |
|                 |                     |           |           |             |                         |

## ЗАКЛЮЧЕНИЕ

Оценка текущего санитарного и лесопатологического состояния лесных насаждений, назначенные профилактические мероприятия по защите лесов агитационные мероприятия:

Основная причина повреждения насаждения - изменение уровня грунтовых вод под действием почвенно-климатических факторов .


Уборке подлежит 100% неликвидной древесины (п. 42 Правил осуществления мероприятий по предупреждению распространения вредных организмов, утверждены приказом Минприроды России от 12.09.2016 № 470).

Исполнитель работ по проведению лесопатологического обследования:

ФИО

Грунтаев П.В.

Подпись

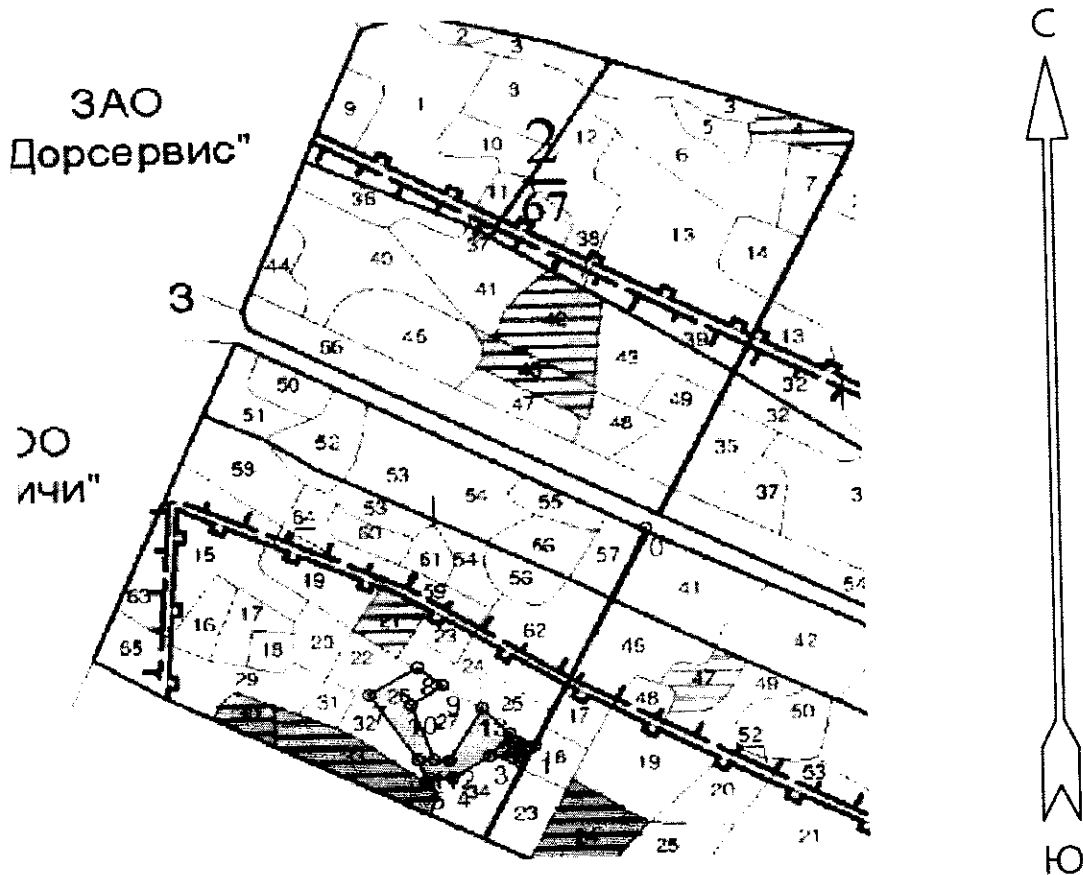
  
\_\_\_\_\_






Приложение 3 к акту  
лесопатологического обследования

Абрис участка  
М 1:10000



Условные обозначения:  обследованная площадь  
Обследованная площадь: 1,1 га

| № выдела | Ленты (круговой площадки) перечета |          |           |           |
|----------|------------------------------------|----------|-----------|-----------|
|          | № ленты (площадки)                 | длина, м | ширина, м | радиус, м |


|        |             |         |          |         |            |      |
|--------|-------------|---------|----------|---------|------------|------|
| №№     | Направление | Румб    | Длина, м | 10 - 11 | ЮВ 19° 43' | 83.7 |
| 0 - 1  | ЮЗ          | 25° 54' | 343.7    | 11 - 12 | ЮВ 85° 38' | 19.5 |
| 1 - 2  | СЗ          | 61° 23' | 37.2     | 12 - 13 | СВ 30° 53' | 86.6 |
| 2 - 3  | ЮЗ          | 39° 17' | 42.2     | 13 - 2  | ЮВ 43° 50' | 51.5 |
| 3 - 4  | ЮЗ          | 58° 47' | 57.4     |         |            |      |
| 4 - 5  | ЮЗ          | 82° 34' | 34.5     |         |            |      |
| 5 - 6  | СЗ          | 18° 26' | 32.9     |         |            |      |
| 6 - 7  | СЗ          | 33° 16' | 113.8    |         |            |      |
| 7 - 8  | СВ          | 58° 50' | 74.7     |         |            |      |
| 8 - 9  | ЮВ          | 50° 43' | 42.2     |         |            |      |
| 9 - 10 | ЮЗ          | 55° 50' | 50.3     |         |            |      |

Исполнитель работ по проведению лесопатологического обследования:

ФИО

Трунтаев П.В.

Подпись



Дата составления документа

01.09.2017

Телефон

89102838687

ЛЕСА НАУЧН. И ИСТОРИЧ. ЗНАЧЕНИЕ

Участковое лесничество: ПРАВОБЕРЕЖНОЕ

| №  | Площадь | Состав          | Полн. | Запас | Сыро-раст. | Кл.   | Запас | на    | выделе, | дес.  | МЗ    |      |      |    |    |    |    |   |   |
|--|---------|-----------------|-------|-------|------------|-------|-------|-------|---------|-------|-------|------|------|----|----|----|----|---|---|
| №  | м²      | лесост.         | посл. | посл. | посл.      | посл. | посл. | посл. | посл.   | посл. | посл. |      |      |    |    |    |    |   |   |
| 19   | 9       | 70С2КП1ЯОВ+ЛП   | 1     | 13    | ОС         | 1     | 25    | 13    | 12      | 3     | 2     | 1    | ДОСН | 7  | 10 | 9  | 6  | 2 | 1 |
| <p>подлесок: ЛЩ СР.ГУСТ<br/>                 озу: Уч-ки леса шириной 1 км вокруг населен. пунктов<br/>                 КЛО ЯОВ</p>   |         |                 |       |       |            |       |       |       |         |       |       |      |      |    |    |    |    |   |   |
| 20   | 6       | 80С2ДНП+Б       | 1     | 23    | ОС         | 1     | 60    | 23    | 26      | 6     | 4     | 2    | ДСН  | 6  | 21 | 13 | 10 | 4 | 2 |
| <p>подлесок: ЛЩ ГУСТОЙ<br/>                 повреждение, осина, сильная, стволовая гниль<br/>                 озу: Уч-ки леса шириной 1 км вокруг населен. пунктов</p>   |         |                 |       |       |            |       |       |       |         |       |       |      |      |    |    |    |    |   |   |
| 21   | 6       | БДКР2ЯОН1КЛО1ОС | 1     | 10    | ДКР        | 32    | 10    | 12    | 2       | 1     | 3     | ДОСН | 7    | 7  | 4  | 2  | 1  | 1 | 1 |
| <p>подлесок: ЛЩ СР.ГУСТ<br/>                 культуры-80 г., впазд, борозд, посадка ручная, состояние удовлетворительные<br/>                 озу: Уч-ки леса шириной 1 км вокруг населен. пунктов</p>                       |         |                 |       |       |            |       |       |       |         |       |       |      |      |    |    |    |    |   |   |
| 22   | 4       | 4ДНН6ОС+Б+ЯОВ   | 1     | 21    | ДНН        | 65    | 19    | 24    | 7       | 2     | 3     | ДОСН | 8    | 23 | 9  | 4  | 3  | 0 | 5 |
| <p>подлесок: ЛЩ СР.ГУСТ<br/>                 озу: Уч-ки леса шириной 1 км вокруг населен. пунктов</p>  |         |                 |       |       |            |       |       |       |         |       |       |      |      |    |    |    |    |   |   |
| 23   | 3       | 8ЯОВ4ОС         | 1     | 13    | ЯОВ        | 25    | 13    | 12    | 2       | 1     | 1     | ДОСН | 7    | 8  | 2  | 1  | 3  | 1 | 3 |
| <p>подлесок: ЛЩ СР.ГУСТ<br/>                 озу: Уч-ки леса шириной 1 км вокруг населен. пунктов</p>  |         |                 |       |       |            |       |       |       |         |       |       |      |      |    |    |    |    |   |   |
| 24   | 1,1     | БДНН3ОС1ЛП+КЛО  | 1     | 24    | ДНН        | 85    | 23    | 30    | 9       | 4     | 3     | ДСН  | 6    | 21 | 23 | 14 | 3  | 2 | 7 |
| <p>подлесок: ЛЩ СР.ГУСТ<br/>                 повреждение, осина, сильная, стволовая гниль<br/>                 селекционная оценка: нормальные<br/>                 озу: Уч-ки леса шириной 1 км вокруг населен. пунктов</p> |         |                 |       |       |            |       |       |       |         |       |       |      |      |    |    |    |    |   |   |
| 25   | 6       | 90С1ДНП         | 1     | 25    | ОС         | 80    | 25    | 40    | 8       | 4     | 2     | ДСН  | 4    | 16 | 10 | 9  | 4  | 1 | 3 |
| <p>повреждение, осина, сильная, ложный трутовик<br/>                 НАС: УТРАТИВ. УСТОЙЧИВОСТЬ<br/>                 озу: Уч-ки леса шириной 1 км вокруг населен. пунктов</p>  |         |                 |       |       |            |       |       |       |         |       |       |      |      |    |    |    |    |   |   |
| 26   | 1,1     | 8Б2ОС           | 1     | 22    | Б          | 45    | 22    | 22    | 5       | 2     | 1     | ДСН  | 4    | 11 | 12 | 10 | 10 | 2 | 2 |
| <p>подлесок: ЛЩ СР.ГУСТ<br/>                 озу: Уч-ки леса шириной 1 км вокруг населен. пунктов</p>  |         |                 |       |       |            |       |       |       |         |       |       |      |      |    |    |    |    |   |   |
| 27   | 6       | 80С2Б+ЛП        | 1     | 22    | ОС         | 45    | 22    | 22    | 5       | 4     | 1     | ДОСН | 7    | 22 | 13 | 10 | 3  | 1 | 3 |
| <p>подлесок: ЛЩ СР.ГУСТ<br/>                 озу: Уч-ки леса шириной 1 км вокруг населен. пунктов</p>  |         |                 |       |       |            |       |       |       |         |       |       |      |      |    |    |    |    |   |   |

УБОР. ЗАХЛАМЛ.