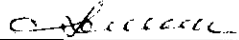


УТВЕРЖДАЮ:

Должность: Заместитель руководителя управления
лесного хозяйства Воронежской области

Ф.И.О М.В. Скрынникова 

Дата 31.10.2017

**Акт
лесопатологического обследования № 450**

лесных насаждений

**Воронежского
Воронежской области**

лесничества (лесопарка)
(субъект Российской Федерации)

Способ лесопатологического обследования:

1. Визуальный

2. Инструментальный

Место проведения

Участковое лесничество	Урочище (дача)	Квартал (кварталы)	Выдел (выделы)	Площадь, га
Краснолесенское		14	12	1.6

Лесопатологическое обследование проведено на общей площади

1.6

га

1. Визуальное лесопатологическое обследование.

Наземное

Дистанционное

1.1 На площади **1.6 га** фактическая таксационная характеристика лесного насаждения **соответствует** таксационному описанию.

Причины несоответствия:

Список участков с выявленными несоответствиями приведён в приложении 1 к настоящему Акту.

1.2. Лесные насаждения с нарушенной и утраченной устойчивостью выявлены на площади

га

Участковое лесничество	Урочище (дача)	Площадь, га		Причина ослабления (гибели)
		с нарушенной устойчивостью	с утраченной устойчивостью	
Итого				

Состояние обследованных лесных насаждений приведено в приложении 1.1 - 1.4 к Акту в зависимости от метода проведения ЛПО

1.3. В обследованных лесных участках прогнозируется:

Прогноз	Площадь, га
Ослабление лесных насаждений	
Усыхание лесных насаждений различной степени	
Развитие очагов вредных организмов	

1.4. Обнаружено загрязнение лесного участка отходами и выбросами:

промышленными

бытовыми

Вид загрязнения	Размеры загрязнения			Объём, кубм	Площадь загрязнения, га
	длина, м	ширина, м	высота, м		

ЗАКЛЮЧЕНИЕ

Оценка текущего санитарного и лесопатологического состояния лесных насаждений, назначенные профилактические мероприятия по защите лесов агитационные мероприятия:

Основная причина повреждения насаждения - устойчивый низовой пожар 4-10 летней давности высокой интенсивности.


Уборке подлежит 100% неликвидной древесины (п. 42 Правил осуществления мероприятий по предупреждению распространения вредных организмов, утверждены приказом Минприроды России от 12.09.2016 № 470).

Исполнитель работ по проведению лесопатологического обследования:

ФИО

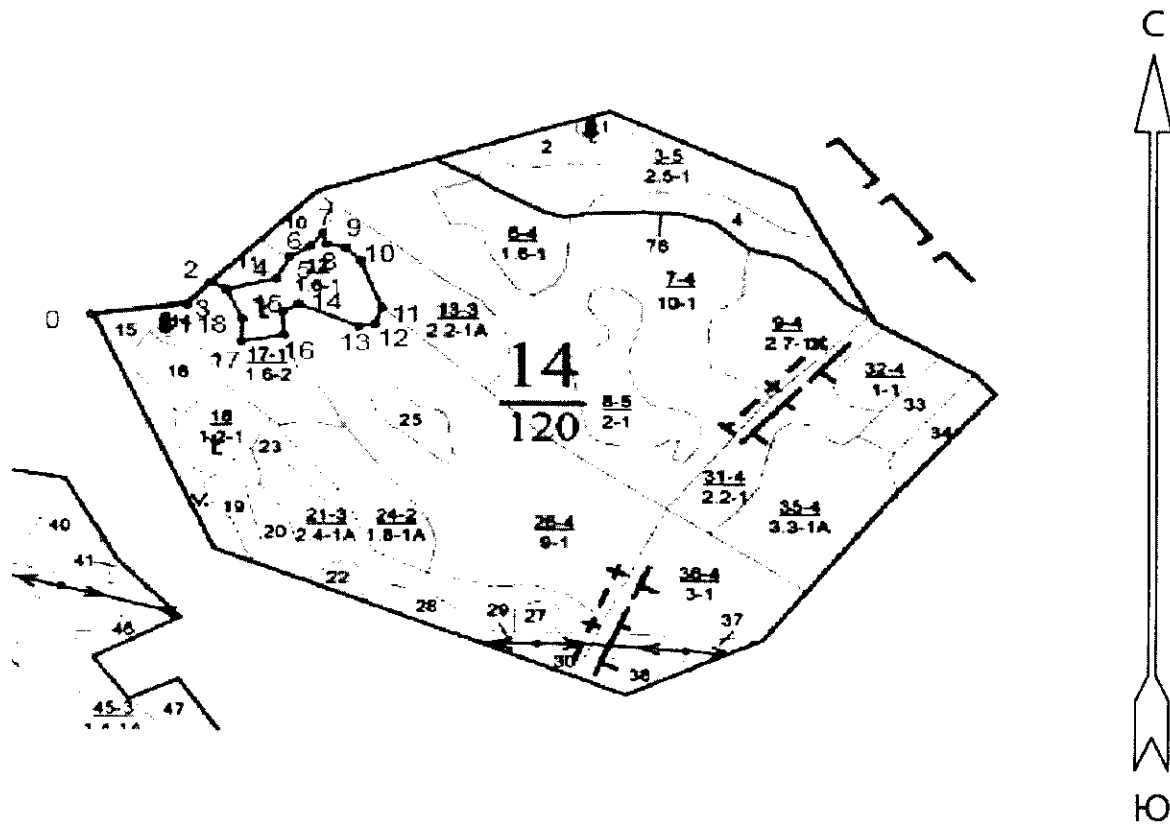
Трунтаев П.В.

Подпись



Приложение 3 к акту лесопатологического
обследования

Абрис участка
М 1:10000



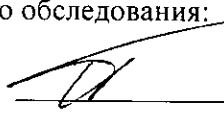
Условные обозначения:  обследованная площадь

Обследованная площадь: 1.6 га

№ выдела	Ленты (круговой площадки) перечета				
	№ ленты (площадки)	длина, м	ширина, м	радиус, м	площадь га

№№	Направление	Румб	Длина, м	11 - 12	ЮЗ	20° 00'	27.0
0 - 1	СВ	82° 30'	125.5	12 - 13	ЮЗ	81° 30'	20.5
1 - 2	СВ	40° 30'	45.5	13 - 14	СЗ	66° 00'	82.5
2 - 3	ЮВ	61° 00'	23.0	14 - 15	ЮЗ	59° 00'	24.0
3 - 4	СВ	75° 00'	66.0	15 - 16	ЮВ	3° 30'	36.0
4 - 5	СВ	26° 00'	37.5	16 - 17	ЮЗ	79° 30'	55.0
5 - 6	СВ	57° 00'	31.5	17 - 18	СВ	1° 30'	34.5
6 - 7	СВ	38° 30'	24.5	18 - 3	СЗ	25° 00'	50.5
7 - 8	ЮВ	17° 30'	17.0				
8 - 9	ЮВ	78° 00'	25.0				
9 - 10	ЮВ	43° 30'	26.5				
10 - 11	ЮВ	20° 30'	78.5				


Исполнитель работ по проведению лесопатологического обследования:

ФИО Трунтаев П.В. Подпись 

Дата составления документа 14.09.2017 Телефон 89102838687

Участковое лесничество: КРАСНОЛЕСЕНСКОЕ		ЛЕСА, РАСПОЛ. В СТЕПНЫХ ГОРАХ И ДР.																						
№	Пло-вы-де-ла	Состав	Площ.	Воз-раст	Вид	Групп	Тип	Полн.	Запас	Сырост.	Кл.	Запас	на	выделе	дес.	МЗ								
:	:	лесост.	покр.	по:	Вн-Эле	Дк:Кл:Гр:Бо	ас:уп:	опа:	леса, дес.	МЗ	ас:	су-	ре-	еди-	захламлен	Хозяйственные								
:	:	ва:	рельеф,	особенн.	Р:та	ра	со-ам:с	па:ни:	леса	Сумм:	на	обшир:	в т.ч.:	хо-	сто-	дня:	мероприятия							
:	:	ка:	о порослевом	У:я-са	ст	та	еп:во:во:те:	а пл:	по	то:	сто-	дня:	них:	обшир:	лик-									
:	:	проект.	Наимен.кат:	ру-	ет:незалес.	земель.с:са-	р	ас:ас:т	лей:	на:	сос-ва:	тав-рн:	де-	ревь-	вида:									
:	:	Хар.лесных культур	Кадастров. оценка				та:та:	ни:	шкм:	ти:														
1	2	3	4	5	6	7	8	9	10	11	12	13	14	15	16	17	18	19	20	21	22	23	24	
11	4	лесные культуры	1	22	С	57	22	22	3	2	1А	ССРТ	8	28	11	11	1							
12	1,6	НАСАЖЕНИЕ ПОГИБШЕ	С									ССРТ						2					29	
13	2,2	лесные культуры	1	22	С	57	22	26	3	2	1А	ССРТ	8	28	62	56	2						2	
14	5	ВОЛОТО	С									ССРТ												
15	1,3	ПРОГАЛИНА	С									ССРТ												
16	8	лесные культуры	1	19	С	40	19	22	2	1	1А	СМЛН	4	12	10	5	2						6	
17	1,6	6Б20Л12С+ОС	1	5	Б	10	5	4	1	1	2	СМЛН	8	3	4	2	1							
18	1,2	НАСАЖЕНИЕ ПОГИБШЕ	С									ССРТ												
19	6	10С+Б	1	16	С	35	16	18	2	1	1А	ССРТ	6	14	8	8								
20	6	9Б10С+С	1	18	Б	35	18	18	4	2	1	СМЛН	6	12	7	6	3							
21	2,4	лесные культуры	1	22	С	54	22	22	3	2	1А	ССРТ	1,0	35	84	84	1	5					2	
22	3	лесные культуры	1	18	С	54	20	24	3	2	1	ССРТ	6	17	5	4								

ИСКУССТ. ЛЕСОВ
Ртк N 04 С
УБОР. ЗАХЛАМЛ.



ЕСТЕСТ. ВОЗОВ.
УБОР. ЗАХЛАМЛ.

ВЫБ. САНР. 1 ОЧ