

УТВЕРЖДАЮ:

Должность: Заместитель руководителя
управления лесного хозяйства Воронежской
области

Ф.И.О М.В. Скрынникова *Скрынникова*

Дата 10.10.2017

Акт
лесопатологического обследования № 323

лесных насаждений

Пригородного
Воронежской области

лесничества (лесопарка)
(субъект Российской Федерации)

Способ лесопатологического обследования: 1. Визуальный

2. Инструментальный

Место проведения

Участковое лесничество	Урочище (дача)	Квартал (кварталы)	Выдел (выделы)	Площадь, га
Правобережное		3	41	1.8

Лесопатологическое обследование проведено на общей площади

1.8 га.

1. Визуальное лесопатологическое обследование.

Наземное

V

Дистанционное

1.1 На площади 1.8 га фактическая таксационная характеристика лесного насаждения соответствует таксационному описанию.

Причины несоответствия:

Список участков с выявленными несоответствиями приведён в приложении 1 к настоящему Акту.

1.2. Лесные насаждения с нарушенной и утраченной устойчивостью выявлены на площади

га:

Участковое лесничество	Урочище (дача)	Площадь, га		Причина ослабления (гибели)
		с нарушенной устойчивостью	с утраченной устойчивостью	
Итого				

Состояние обследованных лесных насаждений приведено в приложении 1.1 - 1.4 к Акту в зависимости от метода проведения ЛПО

1.3. В обследованных лесных участках прогнозируется:

Прогноз	Площадь, га
Ослабление лесных насаждений	
Усыхание лесных насаждений различной степени	
Развитие очагов вредных организмов	

1.4. Обнаружено загрязнение лесного участка отходами и выбросами:

промышленными

бытовыми

Вид загрязнения	Размеры загрязнения			Объём, кубм	Площадь загрязнения, га
	длина, м	ширина, м	высота, м		

ЗАКЛЮЧЕНИЕ

Оценка текущего санитарного и лесопатологического состояния лесных насаждений, назначенные профилактические мероприятия по защите лесов агитационные мероприятия:

Основная причина повреждения насаждения -изменение уровня грунтовых вод под действием почвенно-климатических факторов и опенок.


Уборке подлежит 100% неликвидной древесины (п. 42 Правил осуществления мероприятий по предупреждению распространения вредных организмов, утверждены приказом Минприроды России от 12.09.2016 № 470).

Исполнитель работ по проведению лесопатологического обследования:

ФИО

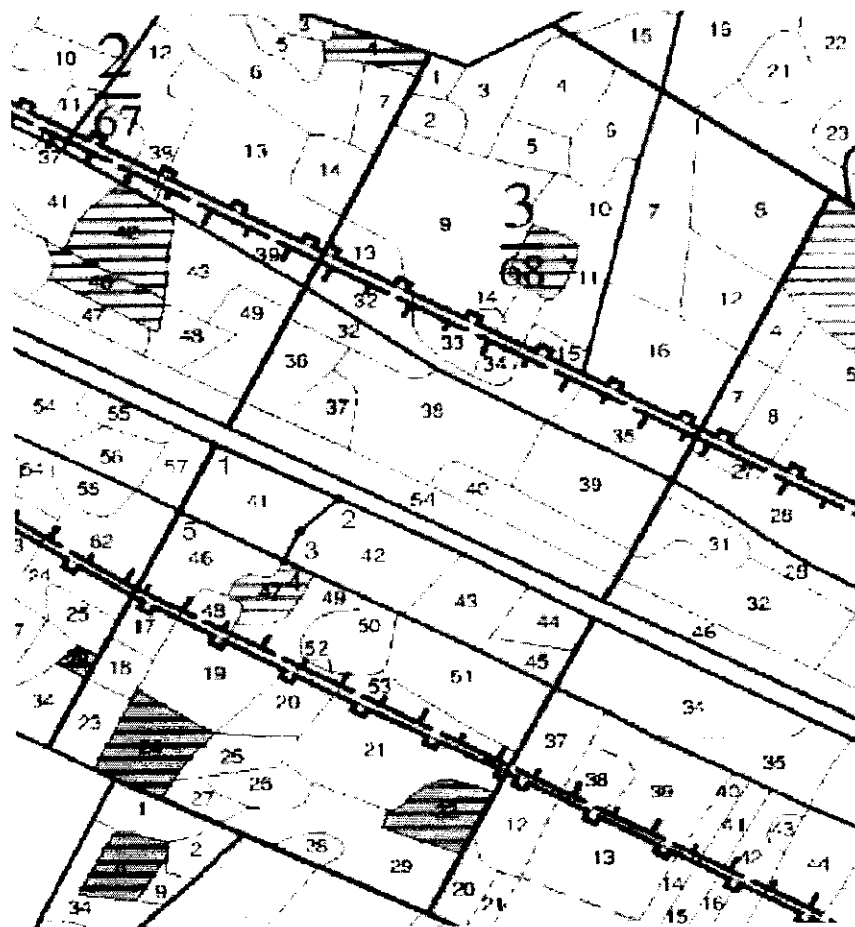
Трунтаев П.В.

Подпись



Приложение 3 к акту
лесопатологического обследования

Абрис участка
М 1:10000



Условные обозначения:



обследованная площадь

Обследованная площадь:

1.8 га

№ выдела	Ленты (круговой площадки) перечета				
	№ ленты (площадки)	длина, м	ширина, м	радиус, м	площадь га

№№	Направление	Румб	Длина, м
1 - 2	ЮВ	63° 30'	179.5
2 - 3	ЮЗ	47° 00'	67.5
3 - 4	ЮЗ	26° 30'	48.5
4 - 5	СЗ	62° 00'	153.5
5 - 1	СВ	25° 30'	106.5

Исполнитель работ по проведению лесопатологического обследования:

ФИО

Трунтаев П.В.

Подпись

Дата составления документа

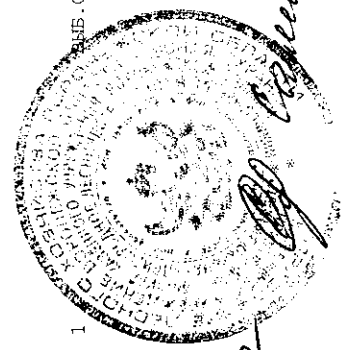
14.09.2017

Телефон

89102838687

Участковое лесничество: ПРАВОБЕРЕЖНОЕ		ЛЕСА ЗАЩ. ПОЛОС ВДОЛЬ Ж/Д И А/Д										Четверть		
№	Площадь	Состав	Подрост	по Я	Вы-Эле	Воз-Вы	Ди-Ки	Гр-Бо	Тип	Полн:Запас	сырораст.	Кл: Запас	на выделе,	дес.МЗ
:	:	лесосек	покров	пои:	со-мент:	ра	со-сам:	с:па:	ни:	леса	ота	леса,	тес. МЗ	ас:
:	:	осли	выдела	Отмет:	ле-	ст	ла	ет:	во:	во:	ле:	на	обшир:	в т.ч.:
:	:	ка о	порослевом	У:Я-	са	ст	ла	ет:	во:	во:	те:	на	обшир:	лин
:	:	протсх.	Наимен.кат:	тру-	:	:	эр:	зр:	ва:	:	:	на	сос-	ва:
:	:	ет.	незалес.	земель:	С:са-	:	р:	ас:	аст:	:	:	тав-	рн:	де-
:	:	Хар.	лесных	культур	:	:	та:	та:	ос:	:	:	сече:	па	выдел:
:	:	Кадастров.	оценка	:	:	:	:	:	ши:	:	:	ний:	ши:	м:
:	:	3	4: 5	6	7	8	9:10:11:12	13	14	15	16	17	18:19	20
:	:	24	21	22	23	24	25	26	27	28	29	30	31	32

39	2,2	БОСЗДНН1КЛО	1	24	ОС	80	25 30 8 4 2	ДОСН	, 6	22	48	29 4	14 3	5 3	ВЫБ.САНР.1 ОЧ 15%
подрост: 5ЯОВ5КЛО (10) 1,5 м, 2,0 тыс.шт/га подлесок: ЛЩ ГУСТОЙ селекционная оценка: НОРМАЛЬНЫЕ озу: УЧ-КИ ЛЕСА ШИРИНОЙ 1 КМ ВОКРУГ НАСЕЛЕН.ПУНКТОВ															
40	1,5	5ДНН1ЯОВ4ОС+ЛП	1	24	ДНП	80	23 28 4 2 2	ДОСН	, 7	25	38	19 2	4 3	15 4	ВЫБ.САНР.1 ОЧ 15%
подрост: 5ЯОВ5КЛО (10) 1,0 м, 1,0 тыс.шт/га подлесок: ЛЩ СР.ГУСТ повреждение ,ОСИНА,СИЛЬНАЯ,ЛОЖНЫЙ ТРУТОВИК озу: УЧ-КИ ЛЕСА ШИРИНОЙ 1 КМ ВОКРУГ НАСЕЛЕН.ПУНКТОВ															
41	1,8	ЗДННЗЛП2КЛН1ЯОН	1	23	ДНН	85	23 30 9 4 3	ДОСН	, 7	23	41	13 3	12 3	8 3	ВЫБ.САНР.1 ОЧ 15%
озу: УЧ-КИ ЛЕСА ШИРИНОЙ 1 КМ ВОКРУГ НАСЕЛЕН.ПУНКТОВ 10С-Б КЛН ЯОН 27 40 ОС 26 40 селекционная оценка: НОРМАЛЬНЫЕ															
42	2,3	4ДНН5ОС1КТН+Б+ЛП	1	20	ДНН	75	20 26 8 3 3	ДОСН	, 5	14	32	13 3	16 4	3 3	СПЛОШ.САНРУЕК ИСКУССТ.ЛЕСОВ Ртк N 04 ДН
подрост: 10ЯОВ (5) 0,5 м, 3,0 тыс.шт/га подлесок: ЛЩ СР.ГУСТ повреждение ,ОСИНА,СИЛЬНАЯ,ЛОЖНЫЙ ТРУТОВИК НАС.УТРАТИВ.УСТОЙЧИВОСТЬ, селекционная оценка: МИНУСОВЫЕ															
43	1,4	4ДНН4ЛП2КЛН+Б+ЯОН	1	22	ДНН	85	23 30 9 4 3	ДОСН	, 1	22	31	13 3	12 3	6 3	
озу: УЧ-КИ ЛЕСА ШИРИНОЙ 1 КМ ВОКРУГ НАСЕЛЕН.ПУНКТОВ КЛН 18 24 селекционная оценка: НОРМАЛЬНЫЕ															
44	, 7	5ЯОВЗДНП2КЛН	1	24	ЯОВ	90	26 36 5 3 2	ДОСН	, 7	21	15	7 3	5 3	3 3	ВЫБ.САНР.1 ОЧ
подрост: 6КЛО4ЯСВ (-0) 1,0 м, 4,0 тыс.шт/га подлесок: БРК ЛЩ РЕДКИЙ озу: УЧ-КИ ЛЕСА ШИРИНОЙ 1 КМ ВОКРУГ НАСЕЛЕН.ПУНКТОВ															



Копия книги У.О. Руденко «Антология охотничьих животных Республики Беларусь»

86

«Лесная охрана»