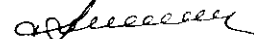


УТВЕРЖДАЮ:

Должность: Заместитель руководителя
управления лесного хозяйства Воронежской
области

Ф.И.О М.В. Скрынникова 

Дата 10.10.2017

Акт
лесопатологического обследования № 311

лесных насаждений

Сомовского
Воронежской области

лесничества (лесопарка)
(субъект Российской Федерации)

Способ лесопатологического обследования: 1. Визуальный
2. Инструментальный

Место проведения

Участковое лесничество	Урочище (дача)	Квартал (кварталы)	Выдел (выделы)	Площадь, га
Без деления		113	1	0.3

Лесопатологическое обследование проведено на общей площади 0.3 га

1. Визуальное лесопатологическое обследование.

Наземное

Дистанционное

1.1 На площади **0,3 га** фактическая таксационная характеристика лесного насаждения соответствует таксационному описанию.

Причины несоответствия:

Список участков с выявленными несоответствиями приведён в приложении 1 к настоящему Акту.

1.2. Лесные насаждения с нарушенной и утраченной устойчивостью выявлены на площади _____ га

Участковое лесничество	Урочище (дача)	Площадь, га		Причина ослабления (гибели)
		с нарушенной устойчивостью	с утраченной устойчивостью	
Итого				

Состояние обследованных лесных насаждений приведено в приложении 1.1 - 1.4 к Акту в зависимости от метода проведения ЛПО

1.3. В обследованных лесных участках прогнозируется:

Прогноз	Площадь, га
Ослабление лесных насаждений	
Усыхание лесных насаждений различной степени	
Развитие очагов вредных организмов	

1.4. Обнаружено загрязнение лесного участка отходами и выбросами:

промышленными

бытовыми

Вид загрязнения	Размеры загрязнения			Объём, кубм	Площадь загрязнения, га
	длина, м	ширина, м	высота, м		

ЗАКЛЮЧЕНИЕ

Оценка текущего санитарного и лесопатологического состояния лесных насаждений, назначенные профилактические мероприятия по защите лесов агитационные мероприятия:

Основная причина повреждения насаждения -изменение уровня грунтовых вод под действием почвенно-климатических факторов .

Уборке подлежит 100% неликвидной древесины (п. 42 Правил осуществления мероприятий по предупреждению распространения вредных организмов, утверждены приказом Минприроды России от 12.09.2016 № 470).

Исполнитель работ по проведению лесопатологического обследования:

ФИО

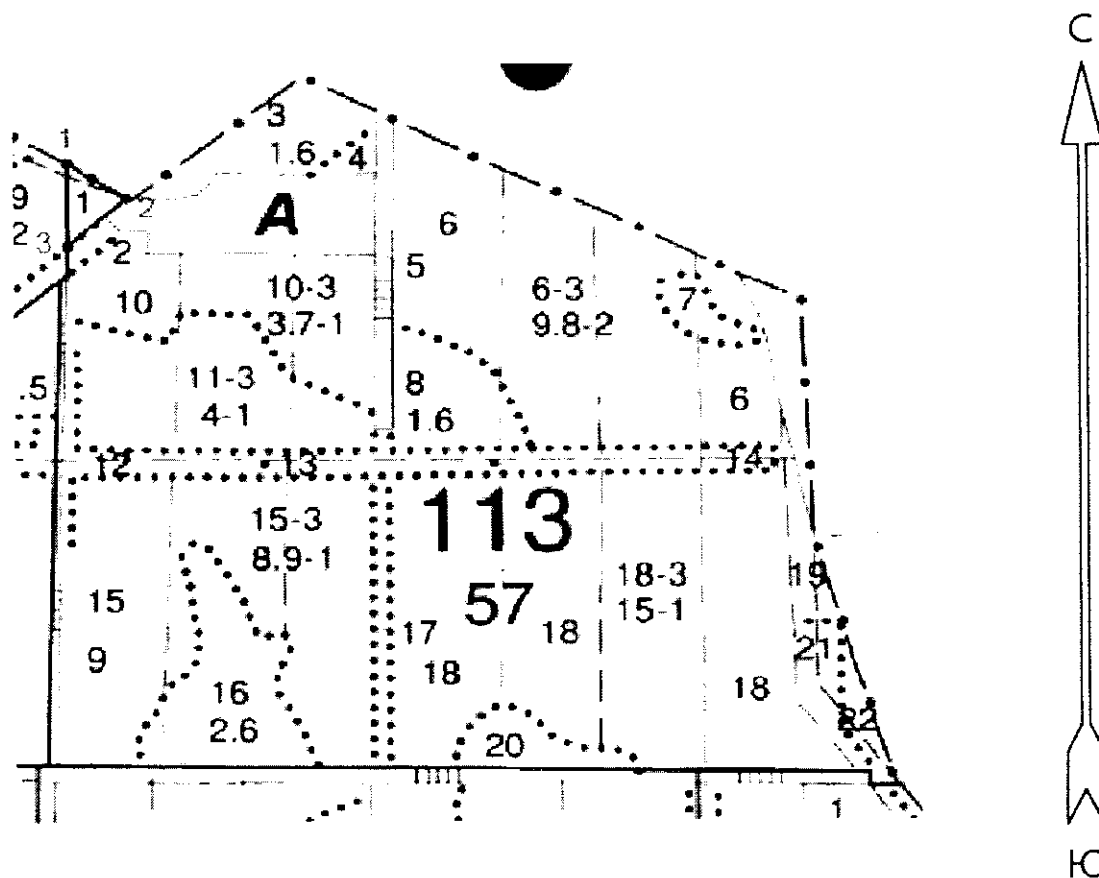
Трунтаев П.В.

Подпись



Приложение 3 к акту
лесопатологического обследования

Абрис участка
М 1:10000



Условные обозначения:  обследованная площадь

Обследованная площадь: 0.3 га

№ выдела	Ленты (круговой площадки) перечета				
	№ ленты (площадки)	длина, м	ширина, м	радиус, м	площадь га

№№	Направление	Румб	Длина, м
1 - 2	ЮВ	56° 30'	77.0
2 - 3	ЮЗ	48° 30'	86.0
3 - 1	СВ	0° 00'	100.0

Исполнитель работ по проведению лесопатологического обследования:

ФИО

Трунтаев П.В.

Подпись

Дата составления документа

14.09.2017

Телефон

89102838687

Лесничество БЕЗ ДЕЛЕНИЯ
 Категория защитности ЛЕСОПАРКОВЫЕ ЧАСТИ ЗЕЛЕННЫХ ЗОН Квартал 113

: N : Состав: я: Воз: Вы: Ди: Кл: Бо-: Тип : Зап. сырор: К: Запас дес. МЗ:
 : выде-: Подрос: р: : : : ни-: : дес. МЗ : л:-----:
 : ла : Подлес: у: ра : со: ам: во: тет: леса:-----: сухо: ед.: закл:
 : : Почва : с: : : эр: : : на : в т.: л: стоя: дер:-----: Хозяйственные:
 : :-----: Особен:--: ст : та: ет:--:-----: 1 га: ч. по: о: : : об-:
 : Пло- : Выдела: вы: : : гр: : : ТЛУ :-----: сос-: в: ста:-----: ший: мероприятия :
 : щадь: Хар- ка: со: : : р : : пол: : на : тав-: а: рога: ре:-----:
 : : га : л/к : та: : : во: но-: : выде: ляю-: р: : дин: лик-:
 : : : и пр.: яр: : : : эр: : та: : : ле : шим : н: : : вид :

1 лесные культуры

, 3 9С0 1 57 25 30 3 1А ССРТ 35 10
 1В 25 26 32 2 , 7 В2 11 1

подлесок: ЛП РЕДКИЙ

культуры-47 г., ВСПАШ. БОРОЗД., ПОСАДКА РУЧНАЯ, состояние УДОВЛЕТВОРИТЕЛЬНЫЕ

рекреационная характеристика: тип ландшафта ЗАКРЫТ. ГОРИЗН. СОМ,

класс эстетич. оценки-2, рекреационная оценка-СРЕДНЯЯ,

класс устойчивости-2, проходимость-СРЕДНЯЯ,

просматриваемость-СРЕДНЯЯ

2-ой КЛАСС ДЕГРЕССИИ

2 лесные культуры

, 2 10Тч 1 57 24 32 12 4 ССРТ 11 2 3
 + Б 24 4 , 3 В2 2
 + ДНН

культуры-47 г., ВСПАШ. БОРОЗД., ПОСАДКА РУЧНАЯ, состояние

НЕУДОВЛЕТВОРИТЕЛЬНЫЕ, НЕВЛАГ. КЛИМАТ. УСЛОВИЯ


рекреационная характеристика: тип ландшафта П/ОТКРЫТ РАВН. РАЗ,

класс эстетич. оценки-3, рекреационная оценка-СРЕДНЯЯ,

класс устойчивости-2, проходимость-СРЕДНЯЯ,

просматриваемость-ХОРОШАЯ

3-ий КЛАСС ДЕГРЕССИИ



РУБ. ОБНОВ. 10У

100%

ЕСТЕСТ. ВОЗОВ.