

УТВЕРЖДАЮ:

Должность: Заместитель руководителя управления
лесного хозяйства Воронежской области

Ф.И.О М.В. Скрынникова *Скрынникова*

Дата 03.04.2018

Акт
лесопатологического обследования № *19*

лесных насаждений

Сомовского
Воронежской области

лесничества (лесопарка)
(субъект Российской Федерации)

Способ лесопатологического обследования:

1. Визуальный

2. Инструментальный

Место проведения

Участковое лесничество	Урочище (дача)	Квартал (кварталы)	Выдел (выделы)	Площадь, га
Без деления		171	18	0.7

Лесопатологическое обследование проведено на общей площади

0.7 га.

1. Визуальное лесопатологическое обследование:

квартал 171 выдел 18 лесопатологический выдел 1 площадь 0.2 га

Наземное

V

Дистанционное

1.1 На площади **0.2 га** фактическая таксационная характеристика лесного насаждения соответствует таксационному описанию.

Причины несоответствия:

Список участков с выявленными несоответствиями приведён в приложении 1 к настоящему Акту.

1.2. Лесные насаждения с нарушенной и утраченной устойчивостью выявлены на га:

Участковое лесничество	Урочище (дача)	Площадь, га		Причина ослабления (гибели)
		с нарушенной устойчивостью	с утраченной устойчивостью	
Итого				

Состояние обследованных лесных насаждений приведено в приложении 1.1 - 1.4 к Акту в зависимости от

1.3. В обследованных лесных участках прогнозируется:

Прогноз	Площадь, га
Ослабление лесных насаждений	
Усыхание лесных насаждений различной степени	
Развитие очагов вредных организмов	

1.4. Обнаружено загрязнение лесного участка отходами и выбросами: **промышленными**
бытовыми

Вид загрязнения	Размеры загрязнения			Объём, кубм	Площадь загрязнения, га
	длина, м	ширина, м	высота, м		

ЗАКЛЮЧЕНИЕ

Оценка текущего санитарного и лесопатологического состояния лесных насаждений, назначенные профилактические мероприятия по защите лесов агитационные мероприятия:

Состав насаждения: бБ4СО

В насаждении присутствует неликвидная древесина.

Основная причина повреждения насаждения:

Изменение уровня грунтовых вод под воздействием почвенно-климатических факторов

В соответствии с пунктом 42. 43 приказа Минприроды РФ от 12.09.2016 № 470 "Об утверждении правил осуществления мероприятий по предупреждению распространения вредных организмов" в насаждении назначается уборка неликвидной древесины на площади 0.2 га


Подрост: отсутствует

Исполнитель работ по проведению лесопатологического обследования:

ФИО

Трунтаев П.В.

Подпись



1. Визуальное лесопатологическое обследование:

квартал 171 выдел 18 лесопатологический выдел 2 площадь 0.4 га

Наземное

Дистанционное

1.1 На площади 0.4 га фактическая таксационная характеристика лесного насаждения соответствует таксационному описанию.

Причины несоответствия:

Список участков с выявленными несоответствиями приведён в приложении I к настоящему Акту.

1.2. Лесные насаждения с нарушенной и утраченной устойчивостью выявлены на га:

Участковое лесничество	Урочище (дача)	Площадь, га		Причина ослабления (гибели)
		с нарушенной устойчивостью	с утраченной устойчивостью	
Итого				

Состояние обследованных лесных насаждений приведено в приложениях 1.1 - 1.4 к Акту в зависимости от

1.3. В обследованных лесных участках прогнозируется:

Прогноз	Площадь, га
Ослабление лесных насаждений	
Усыхание лесных насаждений различной степени	
Развитие очагов вредных организмов	

1.4. Обнаружено загрязнение лесного участка отходами и выбросами: промышленными
бытовыми

Вид загрязнения	Размеры загрязнения			Объём, кубм	Площадь загрязнения, га
	длина, м	ширина, м	высота, м		

ЗАКЛЮЧЕНИЕ

Оценка текущего санитарного и лесопатологического состояния лесных насаждений, назначенные профилактические мероприятия по защите лесов агитационные мероприятия:

Состав насаждения: 6Б4СО


На площади 0.4 га необходимо провести инструментальное лесопатологическое обследование в 2019 году с целью назначения санитарно-оздоровительных мероприятий.

Исполнитель работ по проведению лесопатологического обследования:

ФИО

Трунтаев П.В.

Подпись



1. Визуальное лесопатологическое обследование:

квартал 171 выдел 18 лесопатологический выдел 3 площадь 0.1 га

Наземное

Дистанционное

1.1 На площади 0.1 га фактическая таксационная характеристика лесного насаждения не соответствует таксационному описанию.

Причины несоответствия:

Список участков с выявленными несоответствиями приведён в приложении 1 к настоящему Акту.

1.2. Лесные насаждения с нарушенной и утраченной устойчивостью выявлены на га:

Участковое лесничество	Урочище (дача)	Площадь, га		Причина ослабления (гибели)
		с нарушенной устойчивостью	с утраченной устойчивостью	
Итого				

Состояние обследованных лесных насаждений приведено в приложении 1.1 - 1.4 к Акту в зависимости от

1.3. В обследованных лесных участках прогнозируется:

Прогноз	Площадь, га
Ослабление лесных насаждений	
Усыхание лесных насаждений различной степени	
Развитие очагов вредных организмов	

1.4. Обнаружено загрязнение лесного участка отходами и выбросами: промышленными

бытовыми

Вид загрязнения	Размеры загрязнения			Объём, кубм	Площадь загрязнения, га
	длина, м	ширина, м	высота, м		

ЗАКЛЮЧЕНИЕ

Оценка текущего санитарного и лесопатологического состояния лесных насаждений, назначенные профилактические мероприятия по защите лесов агитационные мероприятия:

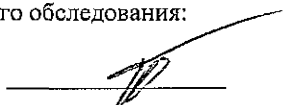
Участок представляет собой охранную зону вдоль ЛЭП

Исполнитель работ по проведению лесопатологического обследования:

ФИО

Трунтаев П.В.

Подпись



Ведомость лесных участков с выявленными несоответствиями таксационным описаниям

Источник данных	Год проведения лесосодействия	Номер квартала	Номер выдела	Площадь выдела, га	Целевое назначение лесов	Категория защитных лесов	Номер лесопатологического выдела	Площадь лесопатологического выдела, га	Таксационная характеристика									Заложено пробных площадей		
									состав	порода	возраст, лет	средняя высота, м	средний диаметр, см	тип леса	тип условий местопрорастания	полнота	бонитет	запас, кбм/га	количество, шт.	общая площадь, га
ТО	2003	171	18	0.7	защитные	Л/парк. части зеленых зон			бБ4С0	Б	49	22	22	ССРГ	В2	0.6	1А	150		
Ф		171	18	0.7	защитные	Леса выполняющие функции защиты природных и иных объектов: защитные полосы вдоль ж/д путей общего пользования, федер. а/м дорог общего пользования, а/м дорог общего пользования, находящиеся в собственности субъектов РФ	3	0.1	охранная зона вдоль ЛЭП											

Примечание: в колонке "запас, кбм/га" показан общий запас древесины на гектар (сырорастиющий, сухостой и захламленности)

В колонке "полнота" указана фактическая полнота: в числителе - полнота по живой (растущей) части насаждения, в знаменателе - полнота рассчитана от общего запаса древесины на 1 гектаре (сырорастиющие + сухостой + захламленность)

Список возможных используемых буквенных сокращений в колонке "порода" и "состав":


А - акация белая; Б - береза бородавчатая; В - вяз обыкновенный; ВМ - вяз мелколистный; ГШ - груша; ДБ - дуб байрачный семенной; ДБН - дуб байрачный низкоствольный; ДБП - дуб байрачный порослевой высокоствольный; ДН - дуб нагорный семенной; ДНН - дуб нагорный низкоствольный; ДНП - дуб нагорный порослевой высокоствольный; ДП - дуб пойменный семенной; ДПН - дуб пойменный низкоствольный; ДПП - дуб пойменный порослевой высокоствольный; КЛН - клен остролистный низкоствольный; КЛО - клен остролистный высокоствольный; КЛП - клен полевой; КЛЯ - клен ясенелистный; ЛП - липа; ОЛЧ - ольха черная; ОС - осина; С - сосна обыкновенная естественного происхождения; СО - сосна обыкновенная искусственного происхождения; ТБ - тополь белый; ТГ - тополь гибридный; ТЧ - тополь черный; ЯБ - яблоня; ЯЗ - ясень зеленый; ЯО - ясень обыкновенный; ЯОВ - ясень обыкновенный высокоствольный; ЯОН - ясень обыкновенный низкоствольный.

Исполнитель работ по проведению лесопатологического обследования:

ФИО

Трунтаев П.В.

Подпись



Результаты проведения лесопатологического обследования лесных насаждений за

Март
(месяц)

2018 г.

Субъект Российской Федерации
Участковое лесничество

Воронежская область
Без деления

Лесничество (лесопарк)
Урочище (лесная дача)

Сомовское

1	2	3	4	5	6	7	Таксационная характеристика лесного насаждения								17	Распределение деревьев по категориям состояния, % от запаса											29	30	31	32	Назначенные мероприятия	
							8	9	10	11	12	25	14	15		16	18	25	20	21	22	23	24	25	26	27					28	28а
171	18	0.7	защитные	Леса выполняющие функции защиты природных и иных объектов: защитные полосы вдоль ж/д путей общего пользования, федер. а/м дорог общего пользования, а/м дорог общего пользования, находящиеся в собственности субъектов РФ	1	0.2	6Б4СО	Б	49	22	22	ССРТ	0.6	1А	150																инструментальное ЛПО в 2018 году	0.2
171	18	0.7	защитные		Леса выполняющие функции защиты природных и иных объектов: защитные полосы вдоль ж/д путей общего пользования, федер. а/м дорог общего пользования, а/м дорог общего пользования, находящиеся в собственности субъектов РФ	2	0.4	6Б4СО	Б	49	22	22	ССРТ	0.6	1А	150															инструментальное ЛПО в 2019 году	0.4

Показатели, не соответствующие таксационному описанию отмечаются " * "

В колонке "полнота" указана фактическая полнота: в числителе - полнота по живой (растущей) части насаждения, в знаменателе - полнота рассчитана от общего запаса древесины на 1 гектаре (сморастущие + сухостой + захламленность)

Список возможных используемых буквенных сокращений в колонке "порода" и "состав":


А - акация белая; Б - береза бородавчатая; В - вяз обыкновенный; ВМ - вяз мелколистный; ГШ - группа; ДБ - дуб байрачный семенной; ДБН - дуб байрачный низкостовольный; ДБП - дуб байрачный порослевой высокостовольный; ДН - дуб нагорный семенной; ДНН - дуб нагорный низкостовольный; ДНП - дуб нагорный порослевой высокостовольный; ДП - дуб поймаемый семенной; ДПН - дуб поймаемый низкостовольный; ДПП - дуб поймаемый порослевой высокостовольный; КЛН - клен остролистный низкостовольный; КЛО - клен остролистный высокостовольный; КЛП - клен полевой; КЛЯ - клен ясеневый; ЛП - липа; ОЛЧ - ольха черная; ОС - осина; С - сосна обыкновенная естественного происхождения; СО - сосна обыкновенная искусственного происхождения; ТБ - тополь белый; ТГ - тополь гибридный; ТЧ - тополь черный; ЯБ - яблоня; ЯЗ - ясень зеленый; ЯО - ясень обыкновенный; ЯОВ - ясень обыкновенный высокостовольный; ЯОН - ясень обыкновенный низкостовольный.

Исполнитель работ по проведению лесопатологического обследования:

ФИО

Трунтаев П.В.

Подпись



Дата составления документа

19.03.2018

Телефон

89102838687

Результаты проведения лесопатологического обследования лесных насаждений за

Март
(месяц)

2018

г.

Субъект Российской Федерации
Участковое лесничество

Воронежская область
Без деления

Лесничество (лесопарк)
Урочище (лесная дача)

Сомовское

1	2	3	4	5	6	7	Таксационная характеристика лесного насаждения									17	Распределение деревьев по категориям состояния, % от запаса											29	30	31	32	Назначенные мероприятия					
							8	9	10	11	12	13	14	15	16		18	19	20	21	22	23	24	25	26	27	28					28а	33	34			
171	18	0,7	защитные	Леса выполняющие функции защиты природных в иных объектов: защитные полосы вдоль ж/д путей общего пользования, федер. а/м дорог общего пользования, а/м дорог общего пользования, находящиеся в собственности субъектов РФ	1	0,2	6Б4СО	Б	49	22	22	ССРТ	0,6	1А	150																					уборка неликвидной древесины	0,2

Показатели, не соответствующие таксационному описанию отмечаются " * "

В колонке "полнота" указана фактическая полнота: в числителе - полнота по живой (растущей) части насаждения, в знаменателе - полнота рассчитана от общего запаса древесины на 1 гектаре (сырорастище + сухостой + захламленность)

Список возможных используемых буквенных сокращений в колонке "порода" и "состав":


А - акация белая; Б - береза бородавчатая; В - вяз обыкновенный; ВМ - вяз мелколистный; ГШ - груша; ДБ - дуб байрачный семенной; ДБП - дуб байрачный низкоствольный; ДБС - дуб байрачный порослевой высокоствольный; ДН - дуб нагорный семенной; ДНП - дуб нагорный низкоствольный; ДНП - дуб нагорный порослевой высокоствольный; ДП - дуб пойменный семенной; ДПП - дуб пойменный низкоствольный; ДПП - дуб пойменный порослевой высокоствольный; КЛН - клен остролистный низкоствольный; КЛО - клен остролистный высокоствольный; КЛП - клен полевой; КЛЯ - клен ясенелистный; ЛП - липа; ОЛЧ - ольха черная; ОС - осина; С - сосна обыкновенная естественного происхождения; СО - сосна обыкновенная искусственного происхождения; ТБ - тополь белый; ТГ - тополь гибридный; ТЧ - тополь черный; ЯБ - яблоня; ЯЗ - ясень зеленый; ЯО - ясень обыкновенный; ЯОВ - ясень обыкновенный высокоствольный; ЯОН - ясень обыкновенный низкоствольный.

Исполнитель работ по проведению лесопатологического обследования:

ФИО

Трунцас П.В.

Подпись



Дата составления документа

19.03.2018

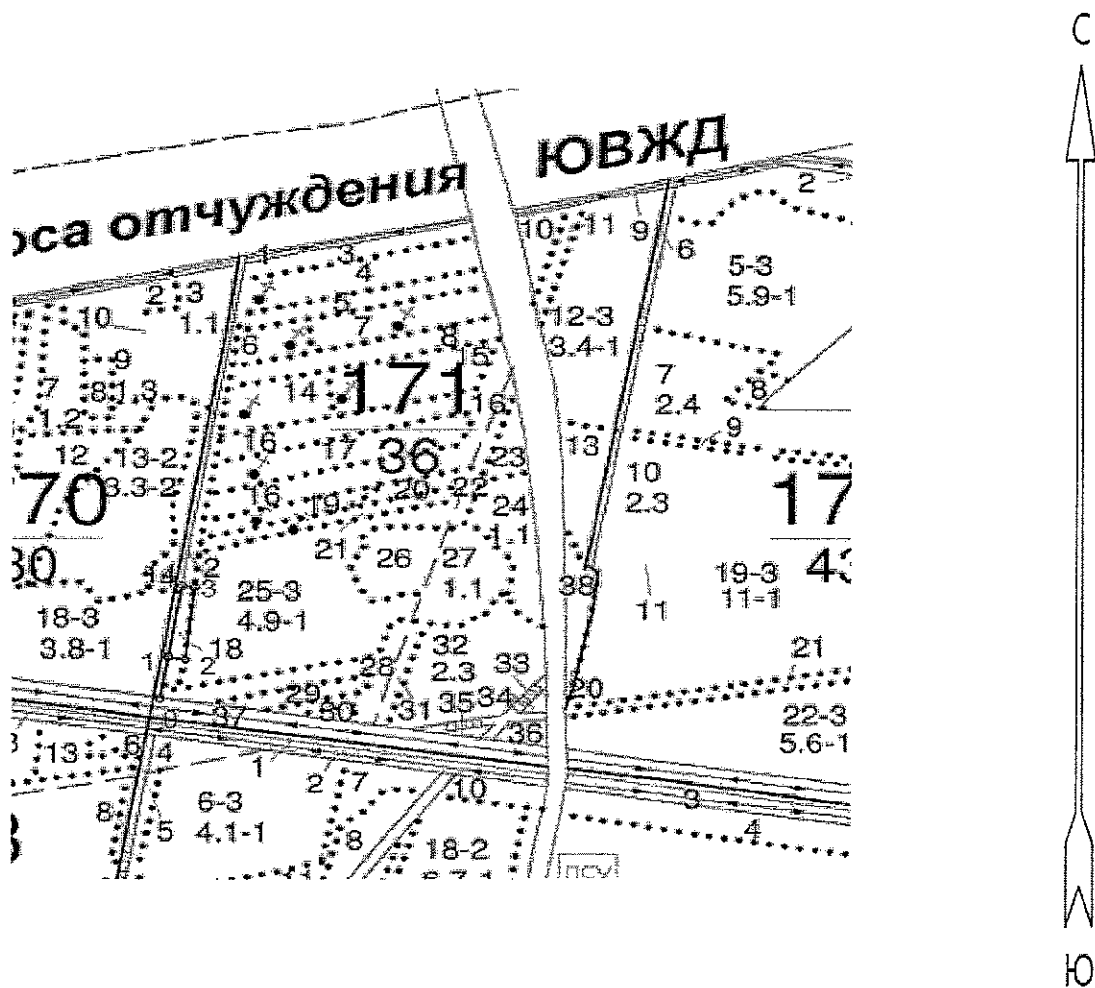
Телефон

89102838687

Абрис участка

квартал 171, выдел 18, лесопатологический выдел 1, 0.2 га

М 1:10000



Условные обозначения:



границы обследованного участка

№ выдела	Ленты (круговой площадки) перечета				
	№ ленты (площадки)	длина, м	ширина, м	радиус, м	площадь га
					0.2

Исполнитель работ по проведению лесопатологического обследования:

ФИО

Трунтаев П.В.

Подпись

Дата составления документа

19.03.2018

Телефон

89102838687

№№	Направление	Румб	Длина, м
0 - 1	СВ	2°.30'	63.0
1 - 2	ЮВ	88°.30'	22.0
2 - 3	СЗ	0°.30'	107.0
3 - 4	СЗ	90°.00'	16.0
4 - 1	ЮЗ	2°.30'	106.5

Исполнитель работ по проведению лесопатологического обследования:

ФИО

Трунтаев П.В.

Подпись



Дата составления документа

19.03.2018

Телефон

89102838687

Лесничество БЕЗ ДЕЛЕНИЯ

Категория защитности ЛЕСОПАРКОВЫЕ ЧАСТИ ЗЕЛЕННЫХ ЗОН

Квартал 171

: N : Состав: я: Воз: Вы: Ди: Кл: Бо-: Тип : Зап. сырор: К: Запас дес. МЗ: :
: виде-: Подрос: р: : : : : ни-: : дес. мЗ : л: -----: :
: ла : Подлес: у: ра : со: ам: во: тет: леса: -----: : сухо: ед.: захл: :
: : Почва : с: : : : зр: : : на : в т.: т: стоя: дер: ----: Хозяйственные: :
: ----: Особен: --: ст : та: ет: --: ----: ----: 1 га: ч. по: о: : : об-: :
: Пло- : выдела: вы: : : : гр: : ТЛУ : ----: сос-: в: ста: ----: щий: мероприятия :
: щадь, Хар-ка: со: : : р : : пол: : на : тав-: а: рога: ре: ----: :
: га : л/к : та: : : : во: но-: : выде: ляю-: р: : дин: лик-: :
: : и пр.: яр: : : : зр: та: : ле : щим : н: : : вид : :

проходимость-ХОРОШАЯ, просматриваемость-ХОРОШАЯ

2-ой КЛАСС ДЕГРЕССИИ, ПРОИЗВ. ПОСАДКА НА ПЕНЬ

АРХИВНО-МАТОЧНАЯ, 74 г., 500 шт/га

18 лесные культуры

,7 6Б 1 49 22 22 5 1А ССРТ 15 7
4СО 21 19 22 2 ,6 В2 11 4

культуры-55 г., ВСПАШ. БОРОЗД., ПОСАДКА РУЧНАЯ, состояние

УДОВЛЕТВОРИТЕЛЬНЫЕ

рекреационная характеристика: тип ландшафта ЗАКРЫТ. ГОРИЗН. СОМ,

класс эстетич. оценки-2, рекреационная оценка-НИЗКАЯ,

класс устойчивости-2, проходимость-СРЕДНЯЯ,

просматриваемость-СРЕДНЯЯ

2-ой КЛАСС ДЕГРЕССИИ

19 ПЛАНТАЦИЯ

УХ. ЗА ПЛАНТ.

,5 10К 30 6 14 4 ССРТ
+ СО В2

рекреационная характеристика: тип ландшафта ОТКРЫТЫЙ-С ЕД. ДЕР,

класс эстетич. оценки-2, рекреационная оценка-СРЕДНЯЯ,

проходимость-ХОРОШАЯ, просматриваемость-ХОРОШАЯ

1-ый КЛАСС ДЕГРЕССИИ, ПРОИЗВ. ПОСАДКА НА ПЕНЬ,

БИОЛОГИЧ. ПАМЯТНИК ПРИРОДЫ

АРХИВНО-МАТОЧНАЯ, 74 г., 1000 шт/га

20 ПЛАНТАЦИЯ

УХ. ЗА ПЛАНТ.

,3 10СО 30 11 14 2 ССРТ
+ Б В2

рекреационная характеристика: тип ландшафта ОТКРЫТЫЙ-С ЕД. ДЕР,

класс эстетич. оценки-2, рекреационная оценка-СРЕДНЯЯ,

проходимость-ХОРОШАЯ, просматриваемость-ХОРОШАЯ

1-ый КЛАСС ДЕГРЕССИИ, ПРОИЗВ. ПОСАДКА НА ПЕНЬ

Управление лесного хозяйства
Воронежской области
КОПИЯ ВЕРНА
Подпись Алексей
« 02 » 04 20 11 г.