

УТВЕРЖДАЮ:

Должность: Заместитель руководителя
управления лесного хозяйства Воронежской
области

Ф.И.О М.В. Скрынникова



Дата 10.10.2017

Акт
лесопатологического обследования № 280

лесных насаждений

Семилукского
Воронежской области

лесничества (лесопарка)
(субъект Российской Федерации)

Способ лесопатологического обследования: 1. Визуальный
2. Инструментальный

Место проведения

Участковое лесничество	Урочище (дача)	Квартал (кварталы)	Выдел (выделы)	Площадь, га
Подгоренское	Подклетенская шелюга	10	23	0,1

Лесопатологическое обследование проведено на общей площади 0,1 га.

3. Инструментальное обследование аварийных деревьев.

3.1. Координаты расположения аварийного дерева:

№ дерева	координаты	
	X	Y
1	514704,96	1293810,52

3.2. Структурные изъяны, характеризующие аварийность дерева: старый сухостой

3.3. Порода Береза диаметр, см 36

высота, м 20 возраст, лет 70

ЗАКЛЮЧЕНИЕ

С целью предотвращения негативных процессов или снижения ущерба от их воздействия:

Вид мероприятия	Запас дерева, кбм	Порода	Сроки проведения
уборка аварийных деревьев	1,2	Береза	2017-2018 год

Ведомость перечета аварийных деревьев назначенных в рубку прилагаются (приложение 4 к Акту)


Мероприятия, необходимые для предупреждения повреждения или поражения смежных деревьев:

Дата проведения обследований 25.09.2017

Исполнитель работ по проведению лесопатологических обследований:

ФИО Дмитренко М.А.

Подпись



3. Инструментальное обследование аварийных деревьев.

3.1. Координаты расположения аварийного дерева:

№ дерева	координаты	
	X	Y
2	514702,69	1293809,75

3.2. Структурные изъяны, характеризующие аварийность дерева:

старый сухостой

3.3. Порода Береза диаметр, см 24

высота, м 14 возраст, лет 70

ЗАКЛЮЧЕНИЕ

С целью предотвращения негативных процессов или снижения ущерба от их воздействия:

Вид мероприятия	Запас дерева, кбм	Порода	Сроки проведения
уборка аварийных деревьев	0,5	Береза	2017-2018 год

Ведомость перечета аварийных деревьев назначенных в рубку прилагаются (приложение 4 к Акту)


Мероприятия, необходимые для предупреждения повреждения или поражения смежных деревьев:

Дата проведения обследований 25.09.2017

Исполнитель работ по проведению лесопатологических обследований:

ФИО Дмитренко М.А.

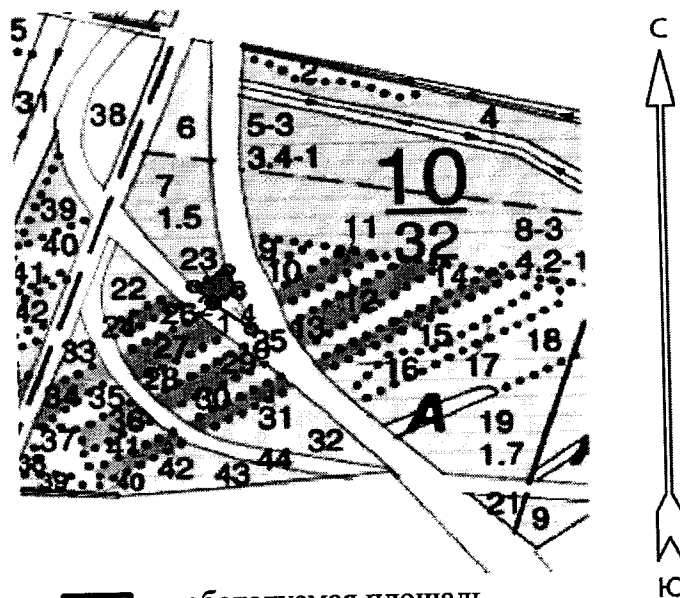
Подпись



Приложение 3 к акту
лесопатологического обследования

Абрис участка
М 1:10000

№№	Направление	Румб	Длина, м
0 - 1	СЗ	51° 20'	58.6
1 - 2	СЗ	44° 22'	32.0
2 - 3	СВ	62° 53'	46.8
3 - 4	ЮВ	18° 52'	31.4
4 - 1	ЮЗ	63° 50'	32.9

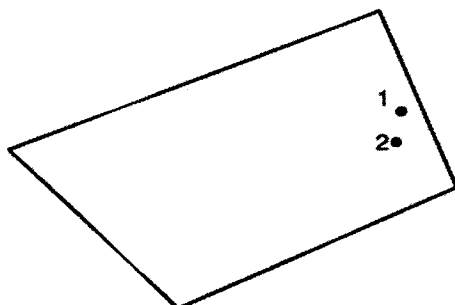


Условные обозначения:

 обследуемая площадь

Эксплуатационная площадь делянки, га:

0,1



№ дерева	координаты	
	X	Y
1	514704,96	1293810,52
2	514702,69	1293809,75

№ выдела	Ленты (круговой площадки) перече́та				
	№ ленты (площадки)	длина, м	ширина, м	радиус, м	площадь га
Произведен сплошной пере́чет деревьев на выделе					

Исполнитель работ по проведению лесопатологического обследования:

ФИО

Дмитренко М.А.

Подпись

Дата составления документа

25.09.2017

Телефон

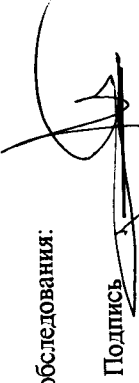
89056578660

ПЕРЕЧЕТНАЯ ВЕДОМОСТЬ АВАРИЙНЫХ ДЕРЕВЬЕВ, НАЗНАЧЕННЫХ В РУБКУ

№ дерева	Координаты		Порода	Высота, м	Диаметр, см	Запас, куб.м	Структурные изъяны, характеризующие аварийность дерева	Мероприятие	Сроки проведения мероприятия
	X	Y							
1	514704,96	1293810,52	Береза	20	36	1,2	старый сухойстой	уборка аварийных деревьев	2017-2018
2	514702,69	1293809,75	Береза	14	24	0,5	старый сухойстой	уборка аварийных деревьев	2017-2018
						1,7			

Исполнитель работ по проведению лесопатологического обследования:

ФИО Дмитренко М.А.

Подпись 

Дата составления документа

25.09.2017

Телефон

89056378660