

УТВЕРЖДАЮ:

Должность: Заместитель руководителя управления
лесного хозяйства Воронежской области

Ф.И.О М.В. Скрынникова *Скрынникова*

Дата 03.04.2018

Акт
лесопатологического обследования № *20*

лесных насаждений

Сомовского
Воронежской области

лесничества (лесопарка)
(субъект Российской Федерации)

Способ лесопатологического обследования:

1. Визуальный

2. Инструментальный

Место проведения

Участковое лесничество	Урочище (дача)	Квартал (кварталы)	Выдел (выделы)	Площадь, га
Без деления		172	16	2.8

Лесопатологическое обследование проведено на общей площади

2.8 га.

1. Визуальное лесопатологическое обследование:

Наземное

Дистанционное

1.1 На площади **2.8 га** фактическая таксационная характеристика лесного насаждения не соответствует таксационному описанию.

Причины несоответствия: **давность лесоустройства (2003 года)**

Список участков с выявленными несоответствиями приведён в приложении 1 к настоящему Акту.

1.2. Лесные насаждения с нарушенной и утраченной устойчивостью выявлены на _____ га:

Участковое лесничество	Урочище (дача)	Площадь, га		Причина ослабления (гибели)
		с нарушенной устойчивостью	с утраченной устойчивостью	
Итого				

Состояние обследованных лесных насаждений приведено в приложении 1.1 - 1.4 к Акту в зависимости от

1.3. В обследованных лесных участках прогнозируется:

Прогноз	Площадь, га
Ослабление лесных насаждений	
Усыхание лесных насаждений различной степени	
Развитие очагов вредных организмов	

1.4. Обнаружено загрязнение лесного участка отходами и выбросами: **промышленными**

бытовыми

Вид загрязнения	Размеры загрязнения			Объём, кубм	Площадь загрязнения, га
	длина, м	ширина, м	высота, м		

ЗАКЛЮЧЕНИЕ

Оценка текущего санитарного и лесопатологического состояния лесных насаждений, назначенные профилактические мероприятия по защите лесов агитационные мероприятия:

Состав насаждения - 10ТГ (тополь гибридный)

В насаждении присутствует неликвидная древесина.

Основная причина повреждения насаждения:

Устойчивый низовой пожар 4-10 летней давности высокой интенсивности; изменение уровня грунтовых вод под воздействием почвенно-климатических факторов

В соответствии с пунктом 42, 43 приказа Минприроды РФ от 12.09.2016 № 470 "Об утверждении правил осуществления мероприятий по предупреждению распространения вредных организмов" в насаждении назначается уборка неликвидной древесины на площади 2.8 га


Подрос: отсутствует.

Исполнитель работ по проведению лесопатологического обследования:

ФИО

Трунтаев П.В.

Подпись



Ведомость лесных участков с выявленными несоответствиями таксационным описаниям

Источник данных	Год проведения лесоустройства	Номер квартала	Номер выдела	Площадь выдела, га	Целевое назначение лесов	Категория защитных лесов	Номер лесопатологического выдела	Площадь лесопатологического выдела, га	Таксационная характеристика									Заложено пробных площадей		
									состав	порода	возраст, лет	средняя высота, м	средний диаметр, см	тип леса	тип условий местопроизрастания	полнота	бонитет	запас, кубм/га	количество, шт.	общая площадь, га
ТО	2003	172	16	2.8	защитные	Л/парк. части зеленых зон			10ПГ	ПГ	40	20	22	ССРГ	В2	0.7	4	200		
Ф		172	16	2.8	защитные	Леса выполняющие функции защиты природных и иных объектов: защитные полосы вдоль ж/д путей общего пользования, федер. а/м дорог общего пользования, а/м дорог общего пользования, находящиеся в собственности субъектов РФ			10ПГ	ПГ	55	20	22	ССРГ	В2	0.5/0.6	4	170		

Примечание: в колонке "запас, кубм/га" показан общий запас древесины на гектар (сырорастиющий, сухостоя и захламленности)

В колонке "полнота" указана фактическая полнота: в числителе - полнота по живой (растущей) части насаждения, в знаменателе - полнота рассчитана от общего запаса древесины на 1 гектаре (сырорастиющие + сухостой + захламленность)

Список возможных используемых буквенных сокращений в колонке "порода" и "состав":


А - акация белая; Б - береза бородавчатая; В - вяз обыкновенный; ВМ - вяз мелколистный; ГШ - груша; ДБ - дуб байрачный семенной; ДБН - дуб байрачный низкоствольный; ДБП - дуб байрачный порослевой высокоствольный; ДН - дуб нагорный семенной; ДНН - дуб нагорный низкоствольный; ДНП - дуб нагорный порослевой высокоствольный; ДП - дуб пойменный семенной; ДПН - дуб пойменный низкоствольный; ДПП - дуб пойменный порослевой высокоствольный; КЛН - клен остролистный низкоствольный; КЛО - клен остролистный высокоствольный; КЛП - клен полевой; КЛЯ - клен ясенелистный; ЛП - липа; ОЛЧ - ольха черная; ОС - осина; С - сосна обыкновенная естественного происхождения; СО - сосна обыкновенная искусственного происхождения; ТБ - тополь белый; ТГ - тополь гибридный; ТЧ - тополь черный; ЯБ - яблоня; ЯЗ - ясень зеленый; ЯО - ясень обыкновенный; ЯОВ - ясень обыкновенный высокоствольный; ЯОН - ясень обыкновенный низкоствольный.

Исполнитель работ по проведению лесопатологического обследования:

ФИО

Трунтаев П.В.

Подпись



Результаты проведения лесопатологического обследования лесных насаждений за

Март
(месяц)

2018

г.

Субъект Российской Федерации
Участковое лесничество

Воронежская область
Без деления

Лесничество (лесопарк)
Урочище (лесная дача)

Сомовское

1	2	3	4	5	6	7	Таксационная характеристика лесного насаждения								17	Распределение деревьев по категориям состояния, % от запаса										29	30	31	32	Назначенные мероприятия						
							8	9	10	11	12	13	14	15		16	18	19	20	21	22	23	24	25	26					27	28	28а	33	34		
172	16	2.8	защитные	Леса выполняющие функции защиты природных и иных объектов: защитные полосы вдоль ж/д путей общего пользования, федер. а/м дорог общего пользования, а/м дорог общего пользования, находящиеся в собственности субъектов РФ			10ТГ	ТГ	55	20	22	ССРГ	0.5* / 0.6	4	170*																				уборка мелколистной древесины	2.8

Показатели, не соответствующие таксационному описанию отмечаются " * "

В колонке "полнота" указана фактическая полнота: в числителе - полнота по живой (растущей) части насаждения, в знаменателе - полнота рассчитана от общего запаса древесины на 1 гектаре (сырораствующие + сухостой + захламленность)

Список возможных используемых буквенных сокращений в колонке "порода" и "состав":


А - акация белая; Б - береза бородавчатая; В - вяз обыкновенный; ВМ - вяз мелколиственный; ГШ - груша; ДБ - дуб байрачный семенной; ДБН - дуб байрачный низкоствольный; ДБП - дуб байрачный порослевой высокоствольный; ДН - дуб нагорный семенной; ДНН - дуб нагорный низкоствольный; ДНП - дуб нагорный порослевой высокоствольный; ДП - дуб пойменный семенной; ДПН - дуб пойменный низкоствольный; ДПП - дуб пойменный порослевой высокоствольный; КЛН - клен остролиственный низкоствольный; КЛЮ - клен остролиственный высокоствольный; КЛП - клен полевой; КЛЯ - клен ясенелистный; ЛП - липа; ОЛЧ - ольха черная; ОС - осина; С - сосна обыкновенная естественного происхождения; СО - сосна обыкновенная искусственного происхождения; ТБ - тополь белый; ТГ - тополь гибридный; ТЧ - тополь черный; ЯБ - яблоня; ЯЗ - ясень зеленый; ЯО - ясень обыкновенный; ЯОВ - ясень обыкновенный высокоствольный; ЯОН - ясень обыкновенный низкоствольный.

Исполнитель работ по проведению лесопатологического обследования:

Ф.И.О

Трунтаев П.В.

Подпись



Дата составления документа

2.03.2018

Телефон

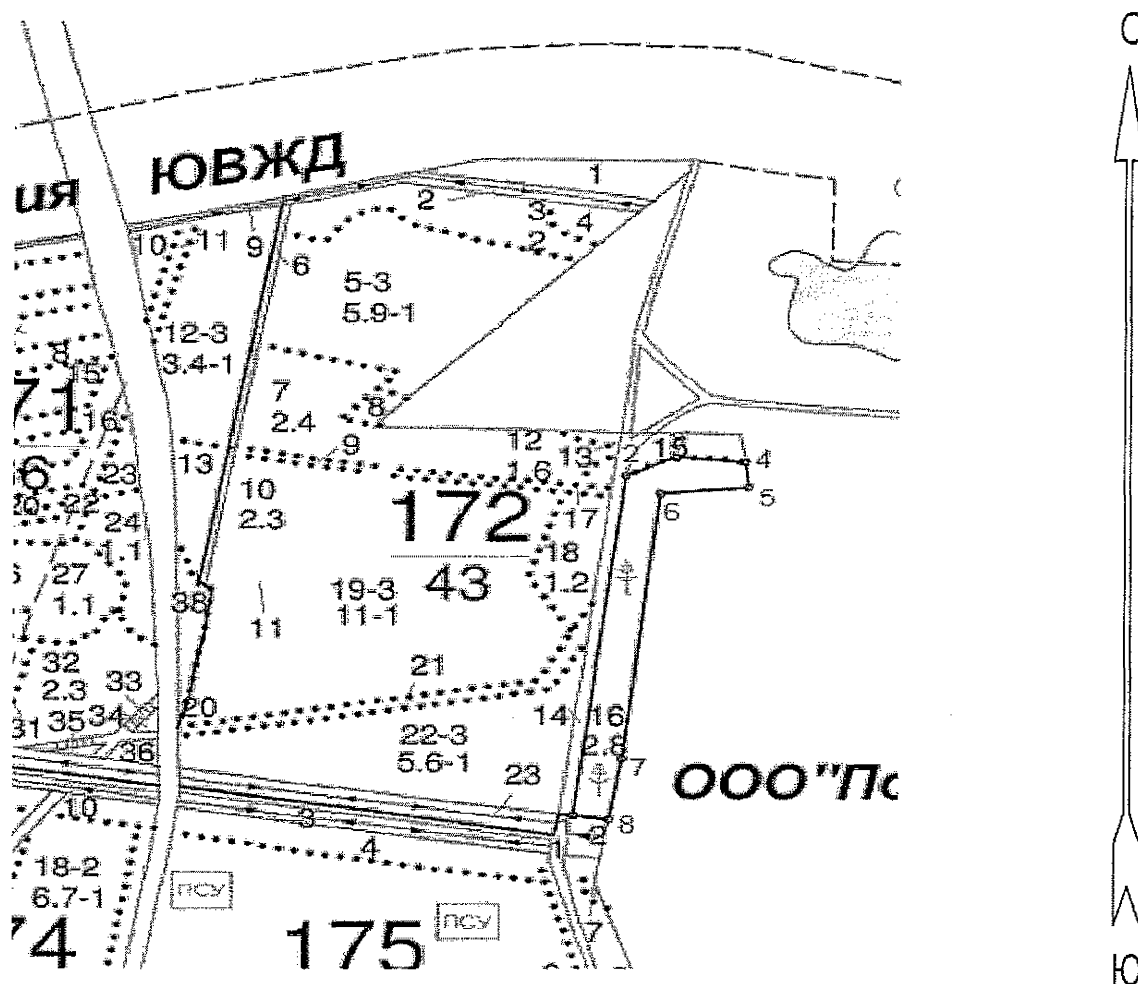
89102838687

Абрис участка

квартал 172; выдел(а) 16

2.8 га

М 1:10000



Условные обозначения:



границы обследованного участка

№ выдела	Ленты (круговой площадки) перечета				
	№ ленты (площадки)	длина, м	ширина, м	радиус, м	площадь га
					2.8

Исполнитель работ по проведению лесопатологического обследования:

ФИО

Трунтаев П.В.

Подпись

Дата составления документа

2.03.2018

Телефон

89102838687

: N :Состав: я:Воз:Вы:Ди:Кл:Бо-: Тип :Зап.сырор:К:Запас дес.МЗ: :
:выде-:Подрос: р: : : : :ни-: : дес.мЗ :л:-----: :
: ла :Подлес: у:ра :со:ам:во:тет: леса:-----: :сухо:ед.:захл: :
: :Почва : с: : : :зр: : : на :в т.:т:стоя:дер:----:Хозяйственные: :
:-----:Особен:--:ст :та:ет:--:---:-----:1 га:ч.по:о: : : об-: :
:Пло- :выдела:вы: : : :гр: : ТЛУ :----:сос-:в:ста:----: щий: мероприятия :
:шадь, :Хар-ка:со: : :р : :пол: : на :тав-:а:рого:ре:----: :
: га : л/к :та: : : :во:но-: :выде:ляю-:р: :дин:лик-: :
: : и пр.:яр: : : :зр: та: : ле :шим :н: : : вид : :

13 ЛАНДШАФТ.ПОЛЯНА

,2

рекреационная характеристика: тип ландшафта ОТКРЫТЫЙ-БЕЗ ДЕР.,
класс эстетич. оценки-1, рекреационная оценка-ВЫСОКАЯ

14 ДОРОГА АВТОМ.ИСК.ПОКР.

,8 ОБЩЕГО ПОЛЬЗОВАНИЯ, АСФАЛЬТИРОВАННАЯ, ширина 15,0 м,
ширина проезжей части 6,0 м, протяженность 0,6 км,
УДОВЛЕТВОРИТЕЛЬНОЕ, КРУГЛОГОДИЧНО

рекреационная характеристика: тип ландшафта ОТКРЫТЫЙ-БЕЗ ДЕР.,
класс эстетич. оценки-3, рекреационная оценка-НИЗКАЯ

15 ЛАНДШАФТ.ПОЛЯНА

,5 единичные деревья

10ТГ 20 9 12 1 1

рекреационная характеристика: тип ландшафта ОТКРЫТЫЙ-С ЕД.ДЕР,
класс эстетич. оценки-1, рекреационная оценка-ВЫСОКАЯ

16 лесные культуры

2,8 10ТГ 1 40 20 22 8 4 ССРТ 20 56 3
+ В 20 4 ,7 В2 56

РУБ.ОБНОВ.10Ч

100%

ЕСТЕСТ.ВОЗОВ.

подрост: 10С (15) 2,5 м, 3,0 тыс.шт/га

подлесок: ЛХ РЕДКИЙ

культуры-64 г., ВСПАШ.БОРОЗД., ПОСАДКА РУЧНАЯ, состояние
УДОВЛЕТВОРИТЕЛЬНЫЕ

рекреационная характеристика: тип ландшафта ЗАКРЫТ.ВЕРТИК.СОМ,
класс эстетич. оценки-2, рекреационная оценка-СРЕДНЯЯ,
класс устойчивости-1, проходимость-СРЕДНЯЯ,
просматриваемость-ПЛОХАЯ
1-ый КЛАСС ДЕГРЕССИИ

17 лесные культуры

,3 10Б 1 26 12 12 3 1 ССРТ 8 2
12 2 ,7 В2 2

культуры-78 г., ВСПАШ.БОРОЗД., ПОСАДКА МЕХАНИЗИР., состояние

