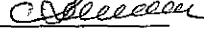


УТВЕРЖДАЮ:

Должность: Заместитель руководителя управления
лесного хозяйства Воронежской области

Ф.И.О М.В. Скрынникова 

Дата 27.09.2018

Акт
лесопатологического обследования № 1459

лесных насаждений

Воронежского
Воронежской области

лесничества (лесопарка)
(субъект Российской Федерации)

Способ лесопатологического обследования:

1. Визуальный

2. Инструментальный

Место проведения

Участковое лесничество	Урочище (дача)	Квартал (кварталы)	Выдел (выделы)	Площадь, га
Рамонское		87	2	10.4

Лесопатологическое обследование проведено на общей площади

10.4 га.

2. Инструментальное обследование лесного участка

2.1 Фактическая таксационная характеристика лесного насаждения **соответствует** таксационному описанию. Причины несоответствия:

Ведомость лесных участков с выявленными несоответствиями таксационным описаниям приведена в приложении 1 к Акту.

2.2. Состояние насаждений: с нарушенной устойчивостью V с утраченной устойчивостью

причины повреждения:

Губка корневая

Заселено (отработано) стволовыми вредителями:

Вид вредителя	Порода	Встречаемость (% заселённых деревьев)	Степень заселения лесного насаждения (слабая, средняя, сильная)

Повреждено огнём:

Вид пожара	Порода	Состояние корневых лап		Состояние корневой шейки		Подсушивание луба	
		процент повреждённых огнём корней	процент деревьев с данным повреждением	ожог корневой шейки по окружности (1/4; 2/4; 3/4; больше 3/4)	процент деревьев с данным повреждением	по окружности (1/4; 2/4; 3/4; больше 3/4)	процент повреждённых

Поражено болезнями:

Вид болезни	Порода	Встречаемость (% поражённых деревьев)	Степень поражения лесного насаждения (слабая, средняя, сильная)
Корневая губка	Сосна иск. происхождения	25.7	средняя

2.3. Выборке подлежит **16.1** % деревьев по запасу
в том числе:

ослабленных % (причины назначения)

сильно ослабленных **6.7** % (причины назначения) **корневая губка** ;
усыхающих **0.4** % (причины назначения) **хв. насаждение** ;
свежего сухостоя **0.7** %;

в том числе: свежего ветровала %;
свежего бурелома %;
старого ветровала %;

в том числе: старого бурелома **2.2** %;
старого сухостоя **6.1** %;
аварийные %;

2.4. Полнота лесного насаждения после уборки деревьев, подлежащих рубке, составит **0.7**

Критическая полнота для данной категории лесных насаждений составляет: **0.3**

ЗАКЛЮЧЕНИЕ

С целью предотвращения негативных процессов или снижения ущерба от их воздействия назначено:

Участково е лесничеств о	Урочище (дача)	Квартал	Выдел	Площадь, выдела, га	Вид мероприят ия	Площадь, мероприяти я, га	Порода	Запас на выдел, кбм	Крайние сроки проведени я
Рамонское		87	2	10.4	выборочная санитарная рубка	10.4	Сосна иск. происхожд ения	519.7	2020

Ведомость перечета деревьев назначенных в рубку и абрис лесного участка прилагаются (приложение 2 и 3 к Акту)

Меры по обеспечению возобновления: **не требуется**

Мероприятия, необходимые для предупреждения повреждения или поражения смежных насаждений:

Сведения для расчёта степени повреждения:

год образования старого сухостоя **2014-2016** ;

основная причина повреждения древесины **гнили**

Дата проведения обследований **15.09.2017**

Исполнитель работ по проведению лесопатологических обследований:

ФИО

Грунтаев И.В.

Подпись



Ведомость перечета деревьев назначенных в рубку

ВРЕМЕННАЯ ПРОБНАЯ ПЛОЩАДЬ №

Субъект Российской Федерации Воронежская область

Лесничество (лесопарк) Воронежское Квартал 87 Выдел 2

Площадь 10.4 га.

Номер очага вредных организмов _____ Размер пробной площади 10.4 га.

Таксационная характеристика:

тип леса ССРГ ; состав 10С ; возраст 62 ; бонитет 1

полнота 0.8 ; Запас на га 300 возобновление отсутствует

Время и причина ослабления лесного насаждения: Губка корневая

Тип очага вредных организмов:

Фаза развития очага вредных организмов:

Средневзвешенная категория санитарного состояния обследуемого лесного участка: 1.7

Состояние лесного насаждения, намечаемые мероприятия: насаждение с нарушенной устойчивостью, требуется проведение выборочной санитарной рубки

Исполнитель работ по проведению лесопатологического обследования:

ФИО

Трунтаев П.В.

Подпись



Дата составления документа

20.09.2017

Телефон

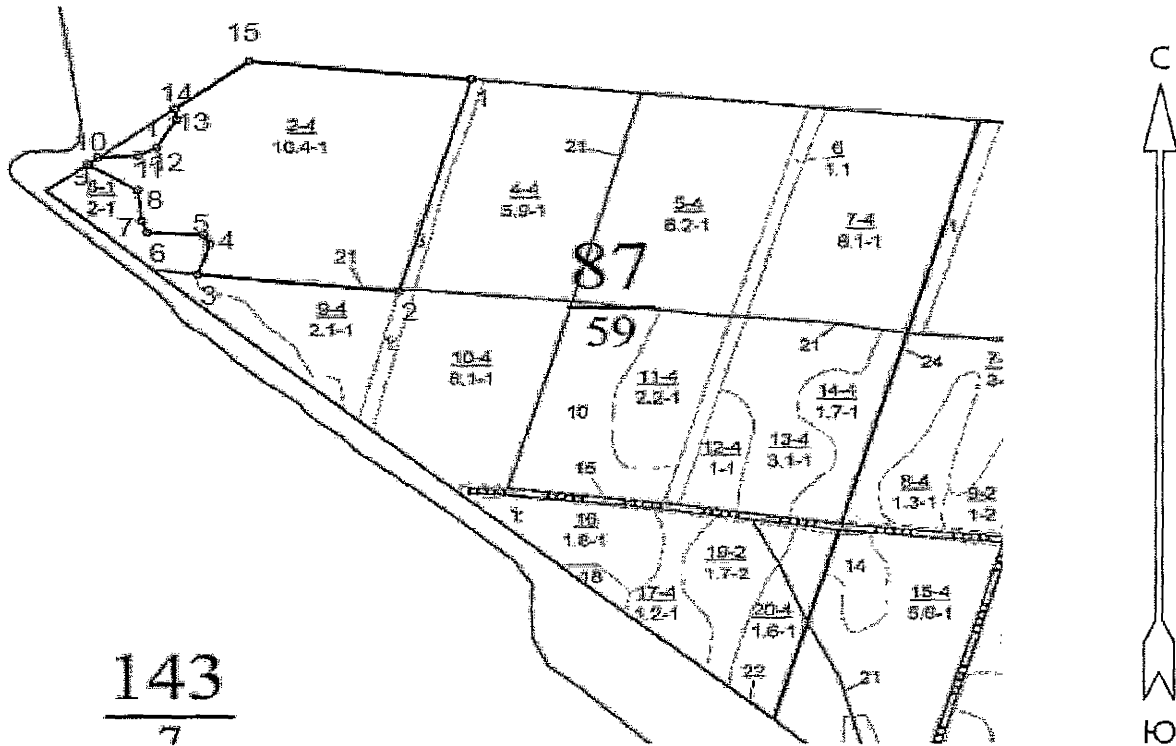
89102838687

ВЕДОМОСТЬ ПЕРЕЧЕТА ДЕРЕВЬЕВ

Порода: Сосна иск. происхождения

Ступени толщины см	Количество деревьев по категориям состояния, шт.																Всего деревьев по ступеням толщины	
	I	II	III	IV		V		VI			ветровал, бурелом			аварийные деревья			шт.	в т.ч. подлежат рубке, %
				НЗ	З	НЗ	З	НЗ	З	О	НЗ	З	О	НЗ	З	О		
1	2	3	4	5	6	7	8	9	10	11	12	13	14	15	16	17	18	19
8																		
12	53	366	17		12		14			82			2				546	23.3
16	348	111	208		14		26			265			42				1014	54.7
20	559	248	209		15		9			164			92				1296	37.7
24	954	355	164		11		24			117			66				1691	22.6
28	588	244	53		2		5			56			15				963	13.6
32	477	144	18							22			3				664	6.5
36	340	56	6							4			1				407	2.7
40	152	12	2														166	1.2
44	15	3															18	
48	5	1															6	
52																		
56																		
60																		
64																		
68																		
72																		
76																		
80																		
Итого, шт	3491	1540	677		54		78			710			221				6771	1740
Итого, шт %	51.6	22.7	10.0		0.8		1.1			10.5			3.3				100.0	25.7
Итого, м³	2071.8	633.9	216.3		12.8		20.6			198.1			71.9				3225.4	519.7
Итого, м³ %	64.2	19.7	6.7		0.4		0.7			6.1			2.2				100.0	16.1

Абрис участка
М 1:10000



Условные обозначения:



границы обследованной площади

Обследованная площадь:

10.4 га

№ выдела	Ленты (круговой площадки) перечета				
	№ ленты (площадки)	длина, м	ширина, м	радиус, м	площадь га
Произведен сплошной перечет деревьев на выделе					

Исполнитель работ по проведению лесопатологического обследования:

ФИО

Трунтаев П.В.

Подпись

Дата составления документа

20.09.2017

Телефон

89102838687

Приложение 3 к акту лесопатологического
обследования

часть 2


Номера точек	Румбы линий	Длина, м
1 - 2	ЮЗ 16°.00'	322.0
2 - 3	СЗ 84°.30'	249.0
3 - 4	СВ 17°.30'	46.5
4 - 5	СЗ 32°.30'	15.5
5 - 6	СЗ 87°.00'	69.0
6 - 7	СЗ 23°.30'	17.5
7 - 8	СЗ 6°.00'	46.0
8 - 9	СЗ 58°.00'	70.5
9 - 10	СВ 46°.30'	16.0
10 - 11	СВ 87°.30'	49.0
11 - 12	СВ 62°.30'	25.5
12 - 13	СВ 30°.30'	47.5
13 - 14	СЗ 5°.30'	16.0
14 - 15	СВ 52°.00'	114.5
15 - 1	ЮВ 84°.30'	275.0

Исполнитель работ по проведению лесопатологического обследования:

ФИО

Трунтаев П.В.

Подпись



Дата составления документа

20.09.2017

Телефон

89102838687

Участковое лесничество: РАМОНСКОЕ

ЛЕСА, РАСПОЛ. В СТЕПЯХ, ГОРАХ И ДР.

Квартал 87

: N	: Пло-	: Состав	: Подрост	: по Я:	: Вы-	: Эле-	: Воз:	: Вы-	: Ди:	: Кл:	: Гр:	: Бо:	: Тип	: Полн:	: Запас	: срораст	: Кл:	: Запас	: на выделе	: дес. МЗ	:			
: вы-	: шадь	: длесок	: покров	: поч:	: со-	: мент:	:	: ас:	: уп:	:	:	:	: леса	: ота	: леса	: дес. МЗ	: ас:	:	: с:	: су-	: ре-	: еди-	: захламлен	: Хозяйственные
: ла	: га	: ости	: выдела	: Отмет:	:	: ле-	:	: ра	: со-	: ам:	: с	: га:	: ни:	: сумм:	: на	: общий	: в т.ч.	: хо-	:	: ни-	:	: захламлен	: мероприятия	
:	:	: ка	: о поросле	: вом	: У:	: я-	: са	: ст	: та	: ет:	: во:	: во:	: те:	: а пл:	:	: по	: то:	: стоя:	: дин	:	: ных	:	: мероприятия	
:	:	: происх.	: Наимен.	: кат:	: ру-	:	:	:	: ср:	: ср:	:	: тлу	: оща-	: 1	:	: на	: сос-	: ва:	:	: общий	: лик-	:	: мероприятия	
:	:	: ег.	: невалес.	: Земель:	: С:	: са-	:	:	: р	: ас:	: ас:	: т	: дей	:	: тав	: рн:	:	: де-	:	: ревь	: вида:	:	: мероприятия	
:	:	: Хар.	: лесных	: культур	:	:	:	:	: та:	: та:	:	:	: сече:	: га	: выдел:	: ляю	: ос:	:	: ревь	: вида:	:	: мероприятия		
:	:	: Кадастров.	: оценка	:	:	:	:	:	:	:	:	:	: ний	:	: щим	: ти:	:	: ев	:	:	:	: мероприятия		
: 1	: 2	: 3	: 4	: 5	: 6	: 7	: 8	: 9	: 10	: 11	: 12	: 13	: 14	: 15	: 16	: 17	: 18	: 19	: 20	: 21	: 22	: 23	: 24	
1	,2	ПОЛЯНА	оу: Уч-ки лесов вокруг нас. пунктов и сад. товарищ.																					
2	10,4	лесные культуры 10С	подлесок: МЛ ИР БЭН СР.ГУСТ культуры-55 г., состояние ХОРОШИЕ повреждение ФИТОВРЕДИТЕЛИ, СОСНА ОБЫКН, СЛАБАЯ, КОРНЕВАЯ ГУБКА оу: Уч-ки лесов вокруг нас. пунктов и сад. товарищ.	1	23	С	62	23	28	4	2	1	ССРТ В2	,8	30	312	312	2	10				ВЫБ. САНР. 1 ОЧ 10%	
3	,9	НАСАЖДЕНИЕ ПОГИБШЕ единичные деревья 10Б	подлесок: МЛ ИР БЭН СР.ГУСТ культуры-55 г., состояние ПОГИБШИЕ, НЕБЛАГ. КЛИМАТ. УСЛОВИЯ оу: Уч-ки лесов вокруг нас. пунктов и сад. товарищ.	Б			62	24	32				ССРТ В2		4			3	3		4		ИСКУССТ. ЛЕСОВ ртк N 01 С	
4	5,9	лесные культуры 10С	подлесок: КЛЯ БЭН МЛ СР.ГУСТ культуры-55 г., состояние УДОВЛЕТВОРИТЕЛЬНЫЕ повреждение ФИТОВРЕДИТЕЛИ, СОСНА ОБЫКН, СРЕДНЯЯ, КОРНЕВАЯ ГУБКА оу: Уч-ки лесов вокруг нас. пунктов и сад. товарищ.	1	23	С	62	23	26	4	2	1	ССРТ В2	,8	30	177	177	2	12		12		ВЫБ. САНР. 1 ОЧ 10%	
5	6,2	лесные культуры 10С	подлесок: МЛ КЛЯ БЭН СР.ГУСТ культуры-55 г., состояние НЕУДОВЛЕТВОРИТЕЛЬНЫЕ, ФИТОВРЕДИТЕЛИ повреждение ФИТОВРЕДИТЕЛИ, СОСНА ОБЫКН, СИЛЬНАЯ, КОРНЕВАЯ ГУБКА оу: Уч-ки лесов вокруг нас. пунктов и сад. товарищ.	1	22	С	62	22	28	4	2	1	ССРТ В2	,5	18	112	112	2	19		19		ВЫБ. САНР. 1 ОЧ 6 УБОР. ЗАХЛАМЛ.	
6	1,1	лесные культуры 10Б	подлесок: МЛ КЛЯ БЭН СР.ГУСТ культуры-55 г., состояние НЕУДОВЛЕТВОРИТЕЛЬНЫЕ, ФИТОВРЕДИТЕЛИ повреждение ФИТОВРЕДИТЕЛИ, СОСНА ОБЫКН, СИЛЬНАЯ, КОРНЕВАЯ ГУБКА оу: Уч-ки лесов вокруг нас. пунктов и сад. товарищ.	1	24	Б	62	24	36	7	4	1	ССРТ В2	,5	15	17	17	3					ВЫБ. САНР. 1 ОЧ	
7	6,1	лесные культуры 10С	подлесок: МЛ КЛЯ БЭН СР.ГУСТ культуры-55 г., состояние УДОВЛЕТВОРИТЕЛЬНЫЕ повреждение ФИТОВРЕДИТЕЛИ, СОСНА ОБЫКН, СРЕДНЯЯ, КОРНЕВАЯ ГУБКА оу: Уч-ки лесов вокруг нас. пунктов и сад. товарищ.	1	22	С	62	22	28	4	2	1	ССРТ В2	,8	28	171	171	2					ВЫБ. САНР. 1 ОЧ 15%	
8	2,0	7ЕЗОС-ИВО единичные деревья 10С	подлесок: МЛ КЛЯ БЭН СР.ГУСТ культуры-55 г., состояние НЕУДОВЛЕТВОРИТЕЛЬНЫЕ, ФИТОВРЕДИТЕЛИ повреждение НИЗОВЫМ ПОЖАРОМ, СОСНА ОБЫКН, ПОЛНОЕ УСЫХАНИЕ оу: Уч-ки лесов вокруг нас. пунктов и сад. товарищ.	1	6	Б	10	6	6	1	1	1	ССРТ В2	,9	4	7	5				4			
9	2,1	лесные культуры 10С	единичные деревья 10С культуры-55 г., состояние ПОГИБШИЕ, ПОЖАРОМ повреждение НИЗОВЫМ ПОЖАРОМ, СОСНА ОБЫКН, ПОЛНОЕ УСЫХАНИЕ оу: Уч-ки лесов вокруг нас. пунктов и сад. товарищ.	С			62	22	28						1			2			2		ВЫБ. САНР. 1 ОЧ 15%	

