

УТВЕРЖДАЮ:

Должность: Заместитель руководителя управления
лесного хозяйства Воронежской области

Ф.И.О М.В. Скрынникова

Дата 28.03.2018

Акт
лесопатологического обследования № 1458

лесных насаждений

Воронежского
Воронежской области

лесничества (лесопарка)
(субъект Российской Федерации)

Способ лесопатологического обследования:

1. Визуальный

2. Инструментальный

Место проведения

Участковое лесничество	Урочище (дача)	Квартал (кварталы)	Выдел (выделы)	Площадь, га
Рамонское		69	10	5.5
Рамонское		69	32	15.7

Лесопатологическое обследование проведено на общей площади

21.2

га.

1. Визуальное лесопатологическое обследование:

квартал 69 выдел 10 площадь 5.5 га
 квартал 69 выдел 32 лесопатологический выдел 1 площадь 6.1 га

Наземное V

Дистанционное

1.1 На площади 11.6 га фактическая таксационная характеристика лесного насаждения соответствует таксационному описанию.

Причины несоответствия:

Список участков с выявленными несоответствиями приведен в приложении 1 к настоящему Акту.

1.2. Лесные насаждения с нарушенной и утраченной устойчивостью выявлены на 11.6 га:

Участковое лесничество	Урочище (дача)	Площадь, га		Причина ослабления (гибели)
		с нарушенной устойчивостью	с утраченной устойчивостью	
Рамонское		11.6		губка корневая
Итого		11.6		

Состояние обследованных лесных насаждений приведено в приложении 1.1 - 1.4 к Акту в зависимости от

1.3. В обследованных лесных участках прогнозируется:

Прогноз	Площадь, га
Ослабление лесных насаждений	
Усыхание лесных насаждений различной степени	11.6
Развитие очагов вредных	

1.4. Обнаружено загрязнение лесного участка отходами и выбросами: промышленными

бытовыми

Вид загрязнения	Размеры загрязнения			Объем, кубм	Площадь загрязнения, га
	длина, м	ширина, м	высота, м		

ЗАКЛЮЧЕНИЕ

Оценка текущего санитарного и лесопатологического состояния лесных насаждений, назначенные профилактические мероприятия по защите лесов агитационные мероприятия:

Насаждение с нарушенной устойчивостью


С целью предотвращения негативных процессов или снижения ущерба от их воздействия следует провести инструментальное ЛПО

Исполнитель работ по проведению лесопатологического обследования:

ФИО

Трунтаев П.В.

Подпись



1. Визуальное лесопатологическое обследование:

квартал 69 выдел 32 лесопатологический выдел 2 площадь 9.6 га

Наземное

V

Дистанционное

1.1 На площади 9.6 га фактическая таксационная характеристика лесного насаждения соответствует таксационному описанию.

Причины несоответствия:

Список участков с выявленными несоответствиями приведён в приложении 1 к настоящему Акту.

1.2. Лесные насаждения с нарушенной и утраченной устойчивостью выявлены на _____ га:

Участковое лесничество	Урочище (дача)	Площадь, га		Причина ослабления (гибели)
		с нарушенной устойчивостью	с утраченной устойчивостью	
Итого				

Состояние обследованных лесных насаждений приведено в приложении 1.1 - 1.4 к Акту в зависимости от

1.3. В обследованных лесных участках прогнозируется:

Прогноз	Площадь, га
Ослабление лесных насаждений	
Усыхание лесных насаждений различной степени	
Развитие очагов вредных	

1.4. Обнаружено загрязнение лесного участка отходами и выбросами: промышленными

бытовыми

Вид загрязнения	Размеры загрязнения			Объём, кубм	Площадь загрязнения, га
	длина, м	ширина, м	высота, м		

ЗАКЛЮЧЕНИЕ

Оценка текущего санитарного и лесопатологического состояния лесных насаждений, назначенные профилактические мероприятия по защите лесов агитационные мероприятия:

Насаждение устойчивое, проведение санитарно-оздоровительных мероприятий не требуется.

Исполнитель работ по проведению лесопатологического обследования:

ФИО

Трунтаев П.В.

Подпись _____



2. Инструментальное обследование лесного участка

2.1 Фактическая таксационная характеристика лесного насаждения таксационному описанию.

соответствует

Причины несоответствия:

Ведомость лесных участков с выявленными несоответствиями таксационным описаниям приведена в приложении 1 к Акту.

2.2. Состояние насаждений:

с нарушенной устойчивостью

V

с утраченной устойчивостью

--

причины повреждения:

Губка корневая

Заселено (отработано) стволовыми вредителями:

Вид вредителя	Порода	Встречаемость (% заселённых деревьев)	Степень заселения лесного насаждения (слабая, средняя, сильная)

Повреждено огнём:

Вид пожара	Порода	Состояние корневых лап		Состояние корневой шейки		Подсушивание луба	
		процент повреждённых огнём корней	процент деревьев с данным повреждением	ожог корневой шейки по окружности (1/4; 2/4; 3/4; более 3/4)	процент деревьев с данным повреждением	по окружности (1/4; 2/4; 3/4; более 3/4)	процент деревьев с данным повреждением

Поражено болезнями:

Вид болезни	Порода	Встречаемость (% поражённых деревьев)	Степень поражения лесного насаждения (слабая, средняя, сильная)
Корневая губка	Сосна иск. происхождения	7,7	слабая

2.3. Выборке подлежит 5.3 % деревьев по запасу
в том числе:

ослабленных % (причины назначения)

сильно ослабленных 1.7 % (причины назначения) корневая губка ;

усыхающих 0.2 % (причины назначения) хв. насаждение ;

свежего сухостоя 0.2 %;

в том числе: свежего ветровала %;

свежего бурелома %;

старого ветровала %;

в том числе: старого бурелома 0.9 %;

старого сухостоя 2.3 %;

аварийные %;

2.4. Полнота лесного насаждения после уборки деревьев, подлежащих рубке, составит 0.6

Критическая полнота для данной категории лесных насаждений составляет: 0.3

ЗАКЛЮЧЕНИЕ

С целью предотвращения негативных процессов или снижения ущерба от их воздействия назначено:

Участково е лесничеств о	Урочище (дача)	Квартал	Выдел	Площадь, выдела, га	Вид мероприят ия	Площадь, мероприяти я, га	Порода	Запас на выдел, кбм	Крайние сроки проведени я
Рамонское		69	10; 32	21.2	выборочная санитарная рубка	11.6	Сосна иск. происхожде ния	149.3	2020

Ведомость перечета деревьев назначенных в рубку и абрис лесного участка прилагаются (приложение 2 и 3 к Акту)

Меры по обеспечению возобновления: **не требуется**

С целью предотвращения негативных процессов или снижения ущерба от их воздействия назначается проведение **выборочной санитарной рубки на площади 11.6 га**

Выборочная санитарная рубка назначена согласно п. 40 приказа № 470 Минприроды РФ от 12.09.2016 г.

Мероприятия, необходимые для предупреждения повреждения или поражения смежных насаждений: своевременное проведение назначенных мероприятий; проведение мероприятий в кратчайшие сроки

Сведения для расчёта степени повреждения:

год образования старого сухостоя 2009-2016 ;

основная причина повреждения древесины гнили; стволовые вредители

Дата проведения обследований 20.10.2017

Исполнитель работ по проведению лесопатологических обследований:

ФИО

Трунгаев П.В.

Подпись



Результаты проведения лесопатологического обследования лесных насаждений за

Октябрь
(месяц)

2017

г.

Субъект Российской Федерации
Участковое лесничество

Воронежская область
Рамонское

Лесничество (лесопарк)
Урочище (лесная дача)

Воронежское

Номер квартала	Номер выдела	Площадь выдела, га	Целевое назначение лесов	Категория защитных лесов	Номер лесопатологического выдела	Площадь лесопатологического выдела	Таксационная характеристика лесного насаждения									Число деревьев на проб. пл.	Распределение деревьев по категориям состояния, % от запаса										Признаки повреждения деревьев	Доля повреждённых деревьев, %	Причина ослабления, повреждения	Назначенные мероприятия				
							состав	порода	возраст	средняя высота, м	средний диаметр, см	тип леса	полнота	бонитет	запас, куб. м/га		без признаков ослабления	ослабленные	сильно ослабленные	усыхающие	свежий сухой	старый сухой	свежий ветровал	старый ветровал	свежий бурелом	старый бурелом				аварийные деревья	средневысокая категория состояния	вид	площадь, га	
1	2	3	4	5	6	7	8	9	10	11	12	13	14	15	16	17	18	19	20	21	22	23	24	25	26	27	28	28а	29	30	31	32	33	34
69	10	5.5	Защитные	Ценные леса: леса, расположенные в пустынных, полупустынных, лесостепных, лесотундровых зонах, степях, горах			10С	С	75	24	28	ССРГ	0.7	I	270	5808	60.0	34.7	1.7	0.2	0.2	2.3							Ажурность кроны, наличие гнили	7.7	Губка корней	5.3	выборочная санитарная рубка	11.6
69	32	15.7			1	6.1																												

Показатели, не соответствующие таксационному описанию отмечаются " * "

В колонке "полнота" указана фактическая полнота: в числителе - полнота по живой (растущей) части насаждения, в знаменателе - полнота рассчитана от общего запаса древесины на 1 гектаре (сырораствующие + сухой + захламенность)

Список возможных используемых буквенных сокращений в колонке "порода" и "состав":

А - акация белая; Б - береза бородавчатая; В - вяз обыкновенный; ВМ - вяз мелколистный; ГШ - груша; ДБ - дуб байрачный семенной; ДБН - дуб байрачный низкоствольный; ДБП - дуб байрачный порослевой высокоствольный; ДН - дуб нагорный семенной; ДНН - дуб нагорный низкоствольный; ДНП - дуб нагорный порослевой высокоствольный; ДП - дуб пойменный семенной; ДПН - дуб пойменный низкоствольный; ДПП - дуб пойменный порослевой высокоствольный; КЛН - клен остролистный низкоствольный; КЛП - клен остролистный высокоствольный; КЛП - клен полевой; КЛН - клен ясенелистный; ЛП - липа; ОЛЧ - ольха черная; ОС - осина; С - сосна обыкновенная естественного происхождения; СО - сосна обыкновенная искусственного происхождения; ТБ - тополь белый; ТГ - тополь гибридный; ТЧ - тополь черный; ЯБ - яблоня; ЯЗ - ясень зеленый; ЯО - ясень обыкновенный; ЯОВ - ясень обыкновенный высокоствольный; ЯОН - ясень обыкновенный низкоствольный.

Исполнитель работ по проведению лесопатологического обследования:

ФИО

Трунтасв П.В.

Подпись



Дата составления документа

20.10.2017

Телефон

89102838687

Ведомость перечета деревьев назначенных в рубку

ВРЕМЕННАЯ ПРОБНАЯ ПЛОЩАДЬ №

Субъект Российской Федерации Воронежская область

Лесничество (лесопарк) Воронежское Квартал 69 Выдел 10; 32

Площадь 21.2 га.

Номер очага вредных организмов _____ Размер пробной площади 11.6 га.

Таксационная характеристика:

тип леса ССРТ ; состав 10С ; возраст 75 ; бонитет 1
полнога 0.7 ; Запас на га 270 возобновление отсутствует

Время и причина ослабления лесного насаждения: Губка корневая

Тип очага вредных организмов: _____

Фаза развития очага вредных организмов: _____

Средневзвешенная категория санитарного состояния обследуемого лесного участка: 1.52


Состояние лесного насаждения, намечаемые мероприятия: насаждение с нарушенной устойчивостью, требуется проведение выборочной санитарной рубки

Исполнитель работ по проведению лесопатологического обследования:

ФИО

Трунтаев П.В.

Подпись



Дата составления документа

20.10.2017

Телефон

89102838687

ВЕДОМОСТЬ ПЕРЕЧЕТА ДЕРЕВЬЕВ

Порода: Сосна иск. происхождения

Ступени толщины см	Количество деревьев по категориям состояния, шт.																Всего деревьев по ступеням толщины	
	I	II	III	IV		V		VI			ветровал, бурелом			аварийные деревья			шт.	в т.ч. подлежат рубке, %
				НЗ	З	НЗ	З	НЗ	З	О	НЗ	З	О	НЗ	З	О		
1	2	3	4	5	6	7	8	9	10	11	12	13	14	15	16	17	18	19
8													7				7	100.0
12	89	425	29		1		2			21			14				581	11.5
16	328	364	47				2			30			21				792	12.6
20	487	349	38		7		2			43			9				935	10.6
24	739	400	19		6		10			39			12				1225	7.0
28	805	375	22		1					26			9				1238	4.7
32	410	252					2			11			5				680	2.6
36	128	96	2							3			3				232	3.4
40	66	19	3														88	3.4
44	20	4															24	
48	3	2															5	
52	1																1	
56																		
60																		
64																		
68																		
72																		
76																		
80																		
Итого, шт	3076.0	2286.0	160.0		15.0		18.0			173.0			80.0				5808.0	446.0
Итого, шт %	53.0	39.3	2.7		0.3		0.3			3.0			1.4				100.0	7.7
Итого, м³	1672.2	963.2	48.0		5.0		6.9			63.8			25.6				2784.7	149.3
Итого, м³ %	60.0	34.7	1.7		0.2		0.2			2.3			0.9				100.0	5.3

Приложение 3 к акту лесопатологического
обследования

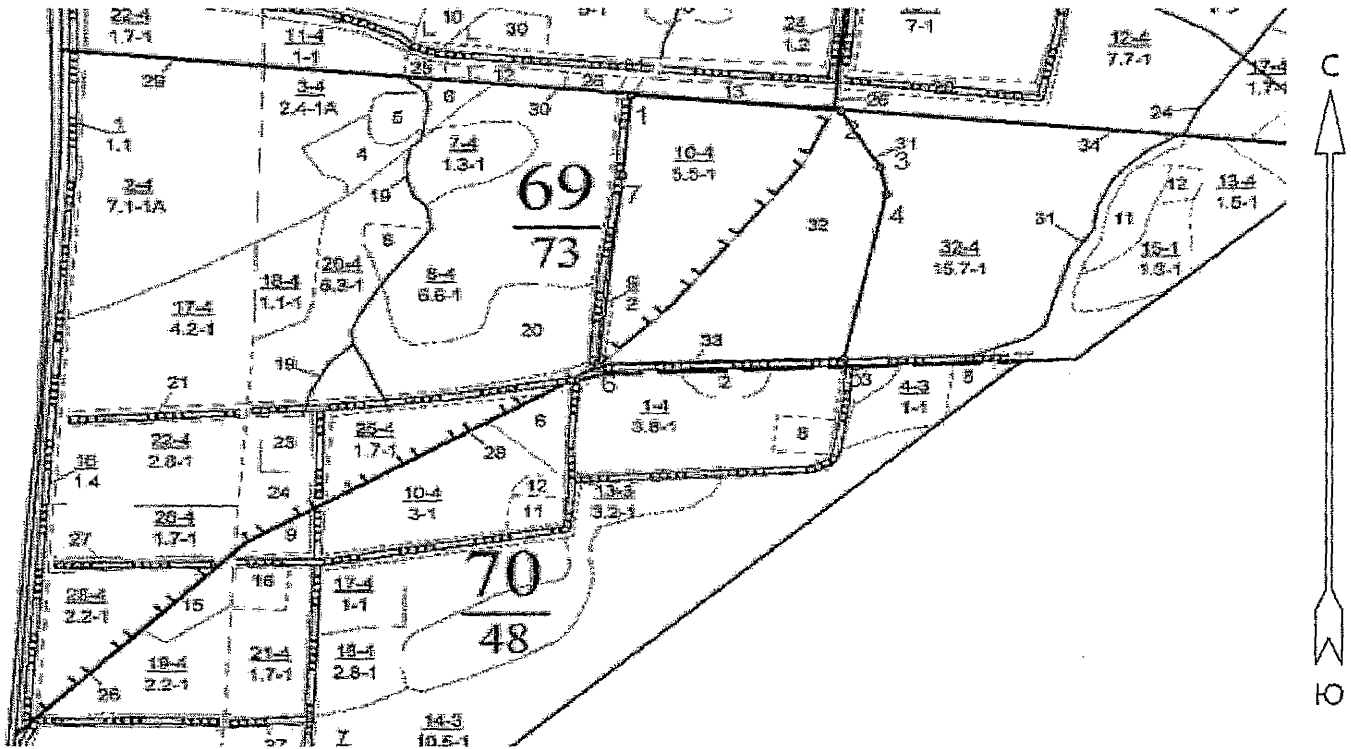
Абрис участка

квартал 69
квартал 69

выдел 10
выдел 32

лесопатологический выдел 1
М 1:10000

площадь 5.5 га
площадь 6.1 га



Условные обозначения:



границы обследованного участка

№ выдела	Ленты (круговой площадки) перчета				
	№ ленты (площадки)	длина, м	ширина, м	радиус, м	площадь га
Произведен сплошной перчет деревьев на площади 11,6 га					

Номера точек	Румбы линий	Длина, м
1 - 2	ЮВ 85°00'	257.0
2 - 3	ЮВ 30°30'	95.5
3 - 4	ЮВ 11°00'	40.5
4 - 5	ЮЗ 12°00'	247.5
5 - 6	ЮЗ 88°30'	300.5
6 - 7	СВ 6°00'	280.0
7 - 1	СВ 5°30'	117.5

Исполнитель работ по проведению лесопатологического обследования:

ФИО

Трунтаев П.В.

Подпись

Дата составления документа

20.10.2017

Телефон


89102838687

Участковое лесничество: РАМОНСКОЕ

ЛЕСА, РАСПОЛ. В СТЕПЯХ, ГОРАХ И ДР.

Квартал 69

N	Пло-	Состав	Подрост, по Я:	Вы-	Эле-	Воз-	Вы-	Ди-	Кл-	Гр-	Бо-	Тип	Полн:	Запас	сырораст.	Кл:	Запас	на выделе, дес. МЗ					
вы-	шадь,	длесок	покров, поч:	со-	мент:			ас:	уп:				ота:	леса,	дес. МЗ	ас:							
де-	га	ва,	рельеф, особенн:	Р:	та:	ра:	со-	ам:	с:	па:	ни:	леса	Сумм:	на:	общий:	в т.ч.:	с:	су-	ре-	еди-	захлавлен.	Хозяйственные	
ла:	га	ости	выдела. Отмет:	ле-								а пл:	на:	по-	то:	стоя:	дин:	ных:			мероприятия		
		ка	о порослевом	У:	я-	са:	ст:	та:	ет:	во:	во:	те:	ош:	на:	сос-	ва:			общий:	лик-			
		проеск.	Наимен. кал:	ру-					р:	ас:	ас:	т:	дей:	сече:	га:	выдел:	ляю:	ос:		ревь:	вида:		
		ег.	казалес.	земель:	С:	са-			та:	та:			ний:			чим:	ти:		ев:				
		Кадастр.	оценка																				
1	2	3	4	5	6	7	8	9	10	11	12	13	14	15	16	17	18	19	20	21	22	23	24
1	1,1	ПРОТИВОПОЖ. РАЗРЫВ ширина 40,0 м, протяженность 0,4 км, ЗАРОСШАЯ ПОВЫШЕНИЕ КШО НА 1 КЛАСС осу: Уч-ки лесов вокруг нас. пунктов и сад. товарищ.																				РАСЧИСТКА	
2	7,1	лесные культуры 10С 1 28 С 79 28 32 4 2 1А ССРТ В2 ,7 32 227 227 1 14 14																				ВЫБ. САНР. 1 ОЧ	
		подлесок: АЖ БЗН ГУСТОЙ культуры-38 г., состояние УДОВЛЕТВОРИТЕЛЬНЫЕ осу: Уч-ки лесов вокруг нас. пунктов и сад. товарищ.																					
3	2,4	лесные культуры 10С 1 28 С 79 28 32 4 2 1А ССРТ В2 ,7 32 77 77 1 5 5																				ВЫБ. САНР. 1 ОЧ	
		подлесок: АЖ БЗН СР.ГУСТ культуры-38 г., состояние УДОВЛЕТВОРИТЕЛЬНЫЕ ПОВЫШЕНИЕ КШО НА 1 КЛАСС осу: Уч-ки лесов вокруг нас. пунктов и сад. товарищ.																					
4	,7	лесные культуры 10С+Б 1 27 С 79 27 40 4 2 1 ССРТ В2 ,7 32 22 22 1																					
		подлесок: КРЛ БЗН КЛТ СР.ГУСТ культуры-38 г., состояние ХОРОШИЕ осу: Уч-ки лесов вокруг нас. пунктов и сад. товарищ.																					
5	,5	ПОЯНА единичные деревья 10Тч тч 65 22 56 2 4 1																					
6	,3	лесные культуры 10С 1 25 С 75 25 26 4 2 1 ССРТ В2 ,6 24 7 7 1																					
		подлесок: АЖ КРЛ СР.ГУСТ культуры-42 г., состояние УДОВЛЕТВОРИТЕЛЬНЫЕ осу: Уч-ки лесов вокруг нас. пунктов и сад. товарищ.																					
7	1,3	лесные культуры 10С 1 24 С 75 24 28 4 2 1 ССРТ В2 ,6 23 30 30 1 3																				ВЫБ. САНР. 1 ОЧ	
		культуры-42 г., состояние УДОВЛЕТВОРИТЕЛЬНЫЕ повреждение ФИТОВРЕДИТЕЛИ, СОСНА ОБЫКН, СРЕДНЯЯ, КОРНЕВАЯ ГУБКА 1-ый КЛАСС ДЕГРЕССИИ осу: Уч-ки лесов вокруг нас. пунктов и сад. товарищ.																					
8	6,6	лесные культуры 10С 1 23 С 75 23 26 4 2 1 ССРТ В2 ,4 15 99 99 1 13																				ВЫБ. САНР. 1 ОЧ	
		подлесок: АЖ КРЛ Р РЕДКИЙ культуры-42 г., состояние НЕУДОВЛЕТВОРИТЕЛЬНЫЕ, ФИТОВРЕДИТЕЛИ повреждение ФИТОВРЕДИТЕЛИ, СОСНА ОБЫКН, СЛАБАЯ, КОРНЕВАЯ ГУБКА 1-ый КЛАСС ДЕГРЕССИИ, ПОЛНОТА НЕРАВНОМЕРНАЯ, РАСПОЛОЖЕН ПОРОД КУРТИН., ПОЛНОТА В КУРТИНАХ, ДО 0,8, ОЧАГ КОРНЕВОЙ ГУБКИ																					
9	2,0	ПРОТИВОПОЖ. РАЗРЫВ ширина 12,0 м, протяженность 1,0 км, ЗАРОСШАЯ осу: Уч-ки лесов вокруг нас. пунктов и сад. товарищ.																				РАСЧИСТКА	
10	5,5	лесные культуры																				ВЫБ. САНР. 1 ОЧ	



Участковое лесничество: РАМОНСКОЕ

ЛЕСА, РАСПОЛ. В СТЕПЯХ, ГОРАХ И ДР.

Квартал 69

N	Пло- вы- де- ла	Состав. Подрост, по: длесок покров, поч: ва, рельеф, особенн: ости выдела. Отмет: ка о порослевом происх. Наимен. кат: ег. невалес. земель: Хар. лесных культур Кадастров. оценка	по: Я: со: Р: та ле- У: я- ру- С: са- :	Эле- мент: :	Воз- вы- со- ра	Ди: ас: ам: с	Кл: уп: с: па: ни:	Гр: Бо:	Тип	Поли: ота: Сумм: а пл: оца- дей: сече:	Запас сырораст. леса, дес. МЗ	Кл: ас: с: су- ре- еди- заклавлен. Хозяйственные	Запас на выделе, дес. МЗ	23	24								
1	2	3	4	5	6	7	8	9	10	11	12	13	14	15	16	17	18	19	20	21	22	23	24
	10С+Б	1	24	С	75	24	28	4	2	1	ССРТ В2	,7	27	149	149	1	11						
		подлесок: АЖ СР.ГУСТ культуры-42 г., состояние УДОВЛЕТВОРИТЕЛЬНЫЕ повреждение ФИТОВРЕДИТЕЛИ, СОСНА ОБЫКН, СЛАБАЯ, КОРНЕВАЯ ГУБКА 1-ый КЛАСС ДЕГРЕССИИ озу: Уч-ки лесов вокруг нас. пунктов и сад. товарищ.																					
11	,7	10КРЛ+КЛТ	1	3	КРЛ	15	3	2	3	2	5	СМЛН В3	,8	2	1	1	4						
		1-ый КЛАСС ДЕГРЕССИИ, 2 ПОЛЯНА																					
13	1,5	8В20Лч+ОС+ЧР	1	18	В ОЛч	35	18	18	4	2	1	СМЛН В3	,7	14	21	17	2						
		1-ый КЛАСС ДЕГРЕССИИ 5 лесные культуры																					
14	,5	10С	1	25	С	77	25	28	4	2	1	ССРТ В2	,6	24	12	12	1						
		культуры-40 г., состояние УДОВЛЕТВОРИТЕЛЬНЫЕ 1-ый КЛАСС ДЕГРЕССИИ																					
15	1,3	6В3С1ОС	1	6	Б С ОС	10	6	4	4	1	1	1	1	ССРТ В2	,6	3	3	2					
		подлесок: КРЛ РЕДКИЙ 1-ый КЛАСС ДЕГРЕССИИ, СОСТАВ НЕОДНОРОДНЫЙ, ПОЛНОТА НЕРАВНОМЕРНАЯ ПРОТИВОПОЖ. ВАРЫБ ширина 30,0 м, протяженность 0,6 км, ЗАРОСШАЯ озу: Уч-ки лесов вокруг нас. пунктов и сад. товарищ.																					
16	1,4																						
17	4,2	10С	1	26	С	79	26	28	4	2	1	ССРТ В2	,8	34	143	143	1						
		подлесок: БЗН АЖ СР.ГУСТ культуры-38 г., состояние ХОРОШИЕ 2-ой КЛАСС ДЕГРЕССИИ озу: Уч-ки лесов вокруг нас. пунктов и сад. товарищ.																					
18	1,1	10С	1	26	С	79	26	30	4	2	1	ССРТ В2	,8	34	37	37	1						2
		подлесок: АЖ БЗН ЛЖ ГУСТОЙ культуры-38 г., состояние ХОРОШИЕ 1-ый КЛАСС ДЕГРЕССИИ озу: Уч-ки лесов вокруг нас. пунктов и сад. товарищ.																					
19	,3																						
20	6,3	10С+Б	1	25	С	75	25	32	4	2	1	ССРТ В2	,7	28	176	176	1						
		подлесок: АЖ СР.ГУСТ культуры-42 г., состояние УДОВЛЕТВОРИТЕЛЬНЫЕ 1-ый КЛАСС ДЕГРЕССИИ озу: Уч-ки лесов вокруг нас. пунктов и сад. товарищ.																					
21	,5																						
		ПРОТИВОПОЖ. ВАРЫБ ширина 20,0 м, протяженность 0,2 км, ЗАРОСШАЯ																					

Управление лесного хозяйства
Воронежской области
КОПИЯ ВЕРНА
Подпись *Александр*
«26» 03 20 18 г.

РАСЧИСТКА

ВЫБ. САНР. 1 ОЧ

РАСЧИСТКА

Участковое лесничество: РАМОНСКОЕ

ЛЕСА, РАСПОЛ. В СТЕПЯХ, ГОРАХ И ПР.

Квартал 69

N	Пло-	Состав	Подрост	по	Я	Вы-	Эле-	Воз	Вы-	Ди	Кл	Гр	Бо	Тип	Поли	Запас	свр	раст.	Кл	Запас	на	выделе	дес	M3
вы-	щадь	длесок	покров	поч	со-	мент					ас	уп			ота	леса	дес	M3	ас					
де-	га	ва	рельеф	особенн	Р	та	ра	со-	ам	с	па	ни	леса		Сумм	на	общий	в	т	с	су-	ре-	еди-	захламлен
ла	ости	выдела	Отмет		ле-										а	пл	на	по	то	сто	я	дин	ных	Хозяйственные
	ка	о	порослевом	У	я-	са	ст	та	ет	во	во	те	ТЛУ	оща	1	на	сос	ва						мероприятия
	происк	Наимен	кат	ру-						эр	эр	т		дей		тав	рн						общий	лик-
	ег	незалес	земель	С	са-					р	ас	ас	т	сече	га	выдел	ляю	ос					де-	ревь
	Хар	лесных	культур							та	та			ний		щам	ти					ев		вида
	Кадастров	оценка																						

1	2	3	4	5	6	7	8	9	10	11	12	13	14	15	16	17	18	19	20	21	22	23	24	
31	,3	осу: Уч-ки лесов вокруг нас. пунктов и сад. товарищ.																						
32	15,7	ДОРОГА ЛЕСНАЯ ЛЕСОХОЗЯЙСТВЕННАЯ, ГРУНТОВАЯ, ширина 4,0 м, протяженность 0,7 км, УДОВЛЕТВОРИТЕЛЬНОЕ, КРУГЛОГОДИЧНО лесные культуры	1	24	С	75	24	28	4	2	1	ССРТ	,7	27	424	424	1	31					ВЫБ. САНР. 1 ОЧ	
33	,6	культуры-42 г., состояние УДОВЛЕТВОРИТЕЛЬНЫЕ повреждение ФИТОВРЕДИТЕЛИ, СОСНА ОБЫКН, СЛАБАЯ, КОРНЕВАЯ ГУБКА ПРОТИВОПОЖ. РАЗРЫВ																					РАСЧИСТКА	
34	,3	ширина 12,0 м, протяженность 0,7 км, ЗАРОСШАЯ ПРОСЕКИ КВАРТАЛЬНЫЕ ширина 4,0 м, протяженность 0,6 км, ЗАРОСШАЯ																					РАСЧИСТКА	
Итого по кварталу														1685		96		1	25					
73,0													по составляющим породам											
													С	1661										
													Б	19										
													ОЛЧ	4										
													КРЛ	1										

Управление лесного хозяйства
Воронежской области
КОПИЯ ВЕРНА
Подпись *Линей*
« 26 » 03 20 18 г.