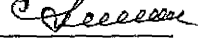


УТВЕРЖДАЮ:

Должность: Заместитель руководителя управления
лесного хозяйства Воронежской области

Ф.И.О М.В. Скрынникова 

Дата 23.03.2018

Акт
лесопатологического обследования № 1443

лесных насаждений

Савальского
Воронежской области

лесничества (лесопарка)
(субъект Российской Федерации)

Способ лесопатологического обследования:

1. Визуальный

2. Инструментальный

Место проведения

Участковое лесничество	Урочище (дача)	Квартал (кварталы)	Выдел (выделы)	Площадь, га
Костино-Отдельское		18	7	6.2

Лесопатологическое обследование проведено на общей площади

6.2 га.

2. Инструментальное обследование лесного участка:

кв.18 в.7

2.1 Фактическая таксационная характеристика лесного насаждения таксационному описанию.
давность лесовостройства (2003 год)

не соответствует

Причины несоответствия:

Ведомость лесных участков с выявленными несоответствиями таксационным описаниям приведена в приложении 1 к Акту.

2.2. Состояние насаждений:

с нарушенной устойчивостью

V

с утраченной устойчивостью

--

причины повреждения:

губка корневая

Заселено (отработано) стволовыми вредителями:

Вид вредителя	Порода	Встречаемость (% заселённых деревьев)	Степень заселения лесного насаждения (слабая, средняя, сильная)

Повреждено огнём:

Вид пожара	Порода	Состояние корневых лап		Состояние корневой шейки		Подсушивание луба	
		процент повреждённых огнём корней	процент деревьев с данным повреждением	ожог корневой шейки по окружности (1/4; 2/4;3/4;боле е 3/4)	процент деревьев с данным повреждением	по окружности (1/4; 2/4;3/4;боле е 3/4)	процент деревьев с данным повреждением

Поражено болезнями:

Вид болезни	Порода	Встречаемость (% поражённых деревьев)	Степень поражения лесного насаждения (слабая, средняя, сильная)
Корневая губка	Сосна иск. происхождения	13.7	средняя

2.3. Выборке подлежит **9.4** % деревьев по запасу
в том числе:

ослабленных % (причины назначения)

сильно ослабленных **3.2** % (причины назначения) (корневая губка)
усыхающих **0.1** % (причины назначения) (хв. насаждение)
свежего сухостоя **0.1** %,

в том числе: свежего ветровала %;
свежего бурелома %;
старого ветровала %;

в том числе: старого бурелома 1.8 %;
старого сухостоя **4.2** %;
аварийные %;

2.4. Полнота лесного насаждения после уборки деревьев, подлежащих рубке, составит **0.55**

Критическая полнота для данной категории лесных насаждений составляет: **0.3**

ЗАКЛЮЧЕНИЕ

С целью предотвращения негативных процессов или снижения ущерба от их воздействия назначено:

Участково е лесничеств о	Урочище (дача)	Квартал	Выдел	Площадь, выдела, га	Вид мероприят ия	Площадь, мероприяти я, га	Порода	Запас на выдел, кбм	Крайние сроки проведени я
Костино- Отдельско е		18	7	6.2	выборочная санитарная рубка	6.2	Сосна иск. происхожде ния	163.5	2020

Ведомость перечета деревьев назначенных в рубку и абрис лесного участка прилагаются (приложение 2 и 3 к Акту)

Меры по обеспечению возобновления: **не требуется**

С целью предотвращения негативных процессов или снижения ущерба от их воздействия назначается проведение выборочной санитарной рубки на площади 6.2 га

Мероприятия, необходимые для предупреждения повреждения или поражения смежных насаждений: своевременное проведение назначенных мероприятий; проведение мероприятий в кратчайшие сроки

Сведения для расчёта степени повреждения:

год образования старого сухостоя **2009-2016** ;

основная причина повреждения древесины **гнили; стволовые вредители**


Дата проведения обследований **17.08.2017**

Исполнитель работ по проведению лесопатологических обследований:

ФИО

Трунтаев П.В.

Подпись



Ведомость лесных участков с выявленными несоответствиями таксационным описаниям

Источник данных	Год проведения лесоустройства	Номер квартала	Номер выдела	Площадь выдела, га	Целевое назначение лесов	Категория защитных лесов	Номер лесопатологического выдела	Площадь лесопатологического выдела, га	Таксационная характеристика										Заложено пробных площадей	
									состав	порода	возраст, лет	средняя высота, м	средний диаметр, см	тип леса	тип условий местопрорастания	полнота	бонитет	запас, куб/га	количество, шт.	общая площадь, га
ТО	2003	18	7	6.2	защитные	Особоценн.лесные массивы			10СО	СО	59	20	24	ССРТ	В2	0.7	1	270		
Ф		18	7	6.2	защитные	Ценные леса: леса, расположенные в пустынных, полупустынных, лесостепных, лесотундровых зонах, степях, горах			10СО	СО	73	23	24	ССРТ	В2	0.57/0.61	1	280	проведен сплошной подсчет деревьев на выделе	6.2

Примечание: в колонке "запас, куб/га" показан общий запас древесины на гектар (сырораствующий, сухостой и захламенности)

В колонке "полнота" указана фактическая полнота: в числителе - полнота по живой (растущей) части насаждения, в знаменателе - полнота рассчитана от общего запаса древесины на 1 гектаре (сырораствующие + сухостой + захламенность)

Список возможных используемых буквенных сокращений в колонке "порода" и "состав":


А - акация белая; Б - береза бородавчатая; В - вяз обыкновенный; ВМ - вяз мелколистный; ГШ - груша; ДБ - дуб байрачный семенной; ДБН - дуб байрачный низкоствольный; ДБП - дуб байрачный порослевой высокоствольный; ДН - дуб нагорный семенной; ДНН - дуб нагорный низкоствольный; ДНП - дуб нагорный порослевой высокоствольный; ДП - дуб пойменный семенной; ДПН - дуб пойменный низкоствольный; ДПП - дуб пойменный порослевой высокоствольный; КЛН - клен остролистный низкоствольный; КЛЮ - клен остролистный высокоствольный; КЛП - клен полевой; КЛЯ - клен ясенелистный; ЛП - липа; ОЛЧ - ольха черная; ОС - осина; С - сосна обыкновенная естественного происхождения; СО - сосна обыкновенная искусственного происхождения; ТБ - тополь белый; ТГ - тополь гибридный; ТЧ - тополь черный; ЯБ - яблоня; ЯЗ - ясень зеленый; ЯО - ясень обыкновенный; ЯОВ - ясень обыкновенный высокоствольный; ЯОН - ясень обыкновенный низкоствольный.

Исполнитель работ по проведению лесопатологического обследования:

ФИО

Грунтаев П.В.

Подпись



Результаты проведения лесопатологического обследования лесных насаждений за

Август
(месяц)

2017

г.

Субъект Российской Федерации
Участковое лесничество

Воронежская область
Костино-Отдельское

Лесничество (лесопарк)
Урочище (лесная дача)

Савальское

1	2	3	4	5	6	7	Таксационная характеристика лесного насаждения								17	Распределение деревьев по категориям состояния, % от запаса										29	30	31	32	33		34		
							8	9	10	11	12	13	14	15		16	18	19	20	21	22	23	24	25	26					27	28		28а	вд
18	7	6.2	Защитные	Ценные леса: леса, расположенные в пустынных, полупустынных, лесостепных, лесотундровых зонах, степях, горах			10СО	СО	73	23	24	ССРТ	0.57* / 0.61	1	280*	3461	69.0	21.6	3.2	0.1	0.1	4.2						1.53	Ажурность кроны; наличие гнили	13.7	губка корневая	9.4	выборочная санитарная рубка	6.2

Показатели, не соответствующие таксационному описанию отмечаются " * "

В колонке "полнота" указана фактическая полнота: в числителе - полнота по живой (растущей) части насаждения, в знаменателе - полнота рассчитана от общего запаса древесины на 1 гектаре (сырорастущие + сухой + захламленность)

Список возможных используемых буквенных сокращений в колонке "города" и "состав":


А - акация белая; Б - береза бородавчатая; В - вяз обыкновенный; ВМ - вяз мелколистный; ГШ - груша; ДБ - дуб байрачный семенной; ДБН - дуб байрачный низкоствольный; ДБП - дуб байрачный порослевой высокоствольный; ДН - дуб нагорный семенной; ДНН - дуб нагорный низкоствольный; ДНП - дуб нагорный порослевой высокоствольный; ДП - дуб пойменный семенной; ДПН - дуб пойменный низкоствольный; ДПП - дуб пойменный порослевой высокоствольный; КЛН - клен остролистный низкоствольный; КЛО - клен остролистный высокоствольный; КЛП - клен полевой; КЛЯ - клен ясенелистный; ЛП - липа; ОЛЧ - ольха черная; ОС - осина; С - сосна обыкновенная естественного происхождения; СО - сосна обыкновенная искусственного происхождения; ТБ - тополь белый; ТГ - тополь гибридный; ТЧ - тополь черный; ЯБ - яблоня; ЯЗ - ясень зеленый; ЯО - ясень обыкновенный; ЯОВ - ясень обыкновенный высокоствольный; ЯОН - ясень обыкновенный низкоствольный.

Исполнитель работ по проведению лесопатологического обследования:

Ф.И.О

Трунчаев П.В.

Подпись



Дата составления документа

19.08.2017

Телефон

89102838687

Ведомость перечета деревьев назначенных в рубку

ВРЕМЕННАЯ ПРОБНАЯ ПЛОЩАДЬ №

Субъект Российской Федерации Воронежская область

Лесничество (лесопарк) Савальское Квартал 18 Выдел 7

Площадь 6.2 га.

Номер очага вредных организмов _____ Размер пробной площади 6.2 га.

Таксационная характеристика:

тип леса ССРТ состав 10С0 ; возраст 73 ; бонитет 1

полнота 0.57 / 0.61 Запас на га 280 возобновление отсутствует

Время и причина ослабления лесного насаждения: губка корневая

Тип очага вредных организмов: _____

Фаза развития очага вредных организмов: _____

Средневзвешенная категория санитарного состояния обследуемого лесного участка: 1.53


Состояние лесного насаждения, намечаемые мероприятия: насаждение с нарушенной устойчивостью, требуется проведение выборочной санитарной рубки

Исполнитель работ по проведению лесопатологического обследования:

ФИО

Грунтаев П.В.

Подпись



Дата составления документа

19.08.2017

Телефон

89102838687

ВЕДОМОСТЬ ПЕРЕЧЕТА ДЕРЕВЬЕВ

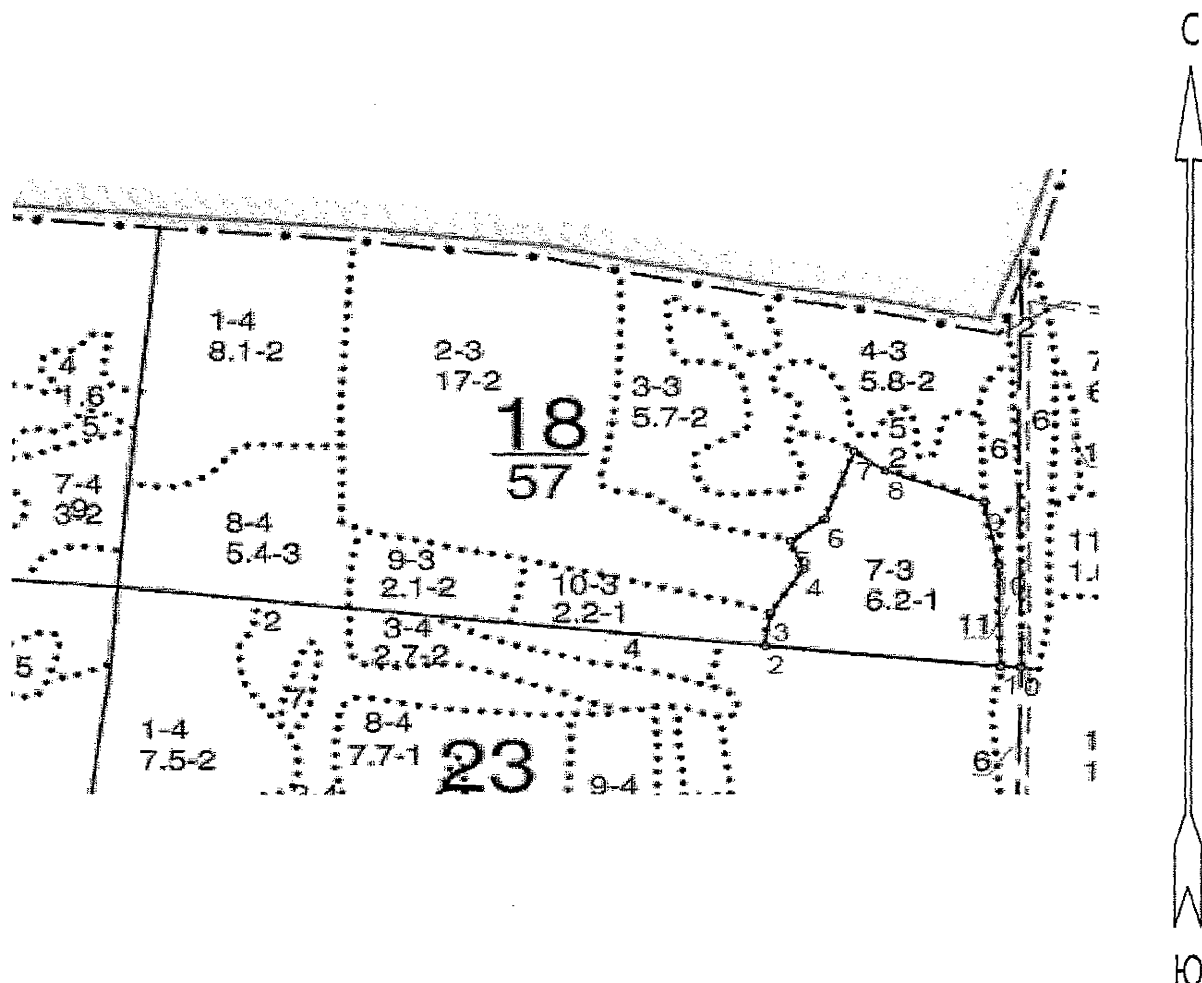
Порода: Сосна иск. происхождения

Ступени толщины см	Количество деревьев по категориям состояния, шт.																Всего деревьев по ступеням толщины	
	I	II	III	IV		V		VI			ветровал, бурелом			аварийные деревья			шт.	в т.ч. подлежат рубке, %
				НЗ	З	НЗ	З	НЗ	З	О	НЗ	З	О	НЗ	З	О		
1	2	3	4	5	6	7	8	9	10	11	12	13	14	15	16	17	18	19
8		2			2		2			12							18	88.89
12	152	121	25				1			33			9				341	19.94
16	301	177	51		1		1			32			10				573	16.58
20	348	189	41		1					54			30				663	19.00
24	505	201	31		1		1			43			26				808	12.62
28	380	105	14				1			25			10				535	9.35
32	155	56	7							6							224	5.80
36	198	34	1							3							236	1.69
40	45	2															47	
44	15	1															16	
48																		
52																		
56																		
60																		
64																		
68																		
72																		
76																		
80																		
Итого, шт	2099	888	170		5		6			208			85				3461	474
Итого, шт %	60.6	25.7	4.9		0.1		0.2			6.0			2.5				100.0	13.7
Итого, м³	1197.9	374.3	56.3		1.0		1.5			73.4			31.3				1735.7	163.5
Итого, м³ %	69.0	21.6	3.2		0.1		0.1			4.2			1.8				100.0	9.4

Абрис участка

кв.18 в.7

М 1:10000



Условные обозначения:



границы обследованного участка

№ выдела	Ленты (круговой площадки) перечета				
	№ ленты (площадки)	длина, м	ширина, м	радиус, м	площадь га
Произведен сплошной перечет деревьев на площади 6,2 га					

Исполнитель работ по проведению лесопатологического обследования:

ФИО

Трунтаев П.В.

Подпись

Дата составления документа

19.08.2017

Телефон

89102838687

Приложение 3 к акту лесопатологического
обследования

часть 2

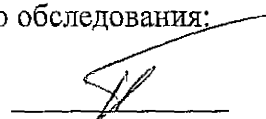
Номера точек	Румбы линий	Длина, м
0 - 1	ЮЗ 86°30'	24.5
1 - 2	ЮЗ 89°00'	285.0
2 - 3	СВ 0°00'	49.5
3 - 4	СВ 24°30'	76.0
4 - 5	СЗ 28°00'	43.0
5 - 6	СВ 44°30'	53.0
6 - 7	СВ 12°30'	106.0
7 - 8	ЮВ 59°30'	47.0
8 - 9	ЮВ 75°30'	128.5
9 - 10	ЮВ 18°00'	94.5
10 - 1	ЮВ 8°00'	148.0

Исполнитель работ по проведению лесопатологического обследования:

ФИО

Грунтаев П.В.

Подпись



Дата составления документа

19.08.2017

Телефон

89102838687

 : N : Состав : я : Воз : Вы : Ди : Кл : Бо : Тип : Зап. сырор : К : Запас дес. МЗ : :
 : выде- : Подрос : р : : : : ни : : дес. мЗ : л : ----- : :
 : ла : Подлес : у : ра : со : ам : во : тет : леса : ----- : : сухо : ед. : закл : :
 : : Почва : с : : : : зр : : : на : в т. : т : стоя : дер : ----- : : Хозяйственные : :
 : ----- : Особен : -- : ст : та : ет : -- : ----- : 1 га : ч. по : о : : : об- : :
 : Пло- : выдела : вы : : : : гр : : ТЛУ : ----- : сос : - : в : ста : - : --- : щий : мероприятия : :
 : щадь , Хар-ка : со : : : р : : пол : : на : тав : - : а : рога : ре : - : ----- : :
 : га : л/к : та : : : : во : но : - : : выде : ляю : - : р : : дин : лик : - : :
 : : и пр. : яр : : : : зр : та : : : ле : щим : н : : : вид : :

4	7Б	1	30	14	12	3	2	ССРТ	9	36	
5,8	ЗСО	15	50	16	18	2	,6	В2	52	16	
5	лесные культуры										ВЫБ. САНР. 1 ОЧ
2,0	10СО	1	58	18	24	3	2	ССРТ	26	52	3
	+ Б	18					2	,8	В2	52	
	подлесок: КЛТ СР.ГУСТ культуры-46 г., ВСПАШ. БОРОЗД., ПОСАДКА РУЧНАЯ, состояние ХОРОШИЕ повреждение ФИТОВРЕДИТЕЛИ, СОСНА ОБ. ИСКУС, СЛАБАЯ, КОРНЕВАЯ ГУВКА										
6	лесные культуры										РУБ. ОБНОВ. ЗОЧ
,9	10Б	1	64	20	24	7	2	ССРТ	16	14	3
		20					4	,7	В2	14	
	культуры-40 г., ВСПАШ. БОРОЗД., ПОСАДКА РУЧНАЯ, состояние ХОРОШИЕ										
7	лесные культуры										ВЫБ. САНР. 2 ОЧ
6,2	10СО	1	59	20	24	3	1	ССРТ	27	167	3
		20					2	,7	В2	167	
	подлесок: ЛХ ГУСТОЙ культуры-45 г., ВСПАШ. БОРОЗД., ПОСАДКА РУЧНАЯ, состояние ХОРОШИЕ повреждение ФИТОВРЕДИТЕЛИ, СОСНА ОБ. ИСКУС, СЛАБАЯ, КОРНЕВАЯ ГУВКА										
8	лесные культуры										ПРОХ. РУБКА
5,4	10СО	1	64	16	18	4	3	СТР	23	124	3
		16					2	,8	А2	124	
	культуры-40 г., ВСПАШ. БОРОЗД., ПОСАДКА РУЧНАЯ, состояние ХОРОШИЕ										
9	лесные культуры										

Управление лесного хозяйства
 Воронежской области
КОПИЯ ВЕРНА
 Подпись *Алиш*
 « 22 03 20 18 г.