

УТВЕРЖДАЮ:

Должность: Заместитель руководителя управления  
лесного хозяйства Воронежской области

Ф.И.О М.В. Скрынникова *Скрынникова*

Дата 21.03.2018

Акт  
лесопатологического обследования № 1408

лесных насаждений

Пригородного  
Воронежской области

лесничества (лесопарка)  
(субъект Российской Федерации)

Способ лесопатологического обследования:

1. Визуальный

2. Инструментальный

Место проведения

Участковое лесничество	Урочище (дача)	Квартал (кварталы)	Выдел (выделы)	Площадь, га
Правобережное		7	1	1.5
Правобережное		7	2	1.6
Правобережное		7	3	1.6
Правобережное		7	8	1.9
Правобережное		7	9	0.9

Лесопатологическое обследование проведено на общей площади

7.5

га.

1. Визуальное лесопатологическое обследование:

Наземное

Дистанционное

1.1 На площади **3.5 га** фактическая таксационная характеристика лесного насаждения не соответствует таксационному описанию.

На площади **4 га** фактическая таксационная характеристика лесного насаждения соответствует таксационному описанию.

Причины несоответствия: **изменение санитарного состояния за период, прошедший с лесоустройства (2011 год)**

Список участков с выявленными несоответствиями приведён в приложении I к настоящему Акту.

1.2. Лесные насаждения с нарушенной и утраченной устойчивостью выявлены на \_\_\_\_\_ га:

Участковое лесничество	Урочище (дача)	Площадь, га		Причина ослабления (гибели)
		с нарушенной устойчивостью	с утраченной устойчивостью	
<b>Итого</b>				

Состояние обследованных лесных насаждений приведено в приложении 1.1 - 1.4 к Акту в зависимости от

1.3. В обследованных лесных участках прогнозируется:

Прогноз	Площадь, га
Ослабление лесных насаждений	
Усыхание лесных насаждений различной степени	
Развитие очагов вредных организмов	

1.4. Обнаружено загрязнение лесного участка отходами и выбросами: **промышленными**

**бытовыми**

Вид загрязнения	Размеры загрязнения			Объём, кубм	Площадь загрязнения, га
	длина, м	ширина, м	высота, м		

**ЗАКЛЮЧЕНИЕ**

Оценка текущего санитарного и лесопатологического состояния лесных насаждений, назначенные профилактические мероприятия по защите лесов агитационные мероприятия:

Санитарное состояние насаждения - **неудовлетворительное.**

Насаждение с **нарушенной устойчивостью.**

Основная причина повреждения насаждения:

**Изменение уровня грунтовых вод под воздействием почвенно-климатических факторов**

Уборке подлежит 100% неликвидной древесины (п. 42 Правил осуществления мероприятий по предупреждению распространения вредных организмов, утверждены приказом Минприроды России от 12.09.2016 № 470).

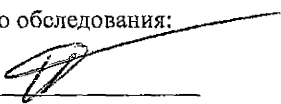
Подрост:

Исполнитель работ по проведению лесопатологического обследования:

ФИО

Грунтаев П.В.

Подпись



Ведомость лесных участков с выявленными несоответствиями таксационным описаниям

Источник данных	Год проведения лесоустройства	Номер квартала	Номер выдела	Площадь выдела, га	Целевое назначение лесов	Категория защитных лесов	Номер лесопатологического выдела	Площадь лесопатологического выдела, га	Таксационная характеристика									Заложено пробных площадей		
									состав	порода	возраст, лет	средняя высота, м	средний диаметр, см	тип леса	тип условный местопрорастания	полнота	бонитет	запас, кубм/га	количество, шт.	общая площадь, га
ТО	2011	7	2	1.6	защитные	Леса науч.и ист.значения			5ЯОВЗДНП 2КЛН	ЯОВ	105	26	36	ДОСН	С2Д	0.6	2	220		
Ф		7	2	1.6	защитные	Ценные леса: леса, имеющие научное или историческое значение			5ЯОВЗДНП 2КЛН	ЯОВ	111	26	36	ДОСН	С2Д	0.48 / 0.6	2	192		
ТО	2011	7	8	1.9	защитные	Леса науч.и ист.значения			6ДНН2ЯОН 2Б	ДНН	100	23	32	ДОСН	С2Д	0.4	3	190		
Ф		7	8	1.9	защитные	Ценные леса: леса, имеющие научное или историческое значение			6ДНН2ЯОН 2Б	ДНН	106	24	32	ДОСН	С2Д	0.32 / 0.4	3	140		

Примечание: в колонке "запас, кубм/га" показан общий запас древесины на гектар (сырорастущий, сухостоя и захламленности)

В колонке "полнота" указана фактическая полнота: в числителе - полнота по живой (растущей) части насаждения, в знаменателе - полнота рассчитана от общего запаса древесины на 1 гектаре (сырорастущие + сухостой + захламленность)

Список возможных используемых буквенных сокращений в колонке "порода" и "состав":


А - акация белая; Б - береза бородавчатая; В - вяз обыкновенный; ВМ - вяз мелколистный; ГШ - груша; ДБ - дуб байрачный семенной; ДБН - дуб байрачный низкоствольный; ДБП - дуб байрачный порослевой высокоствольный; ДН - дуб нагорный семенной; ДНН - дуб нагорный низкоствольный; ДНП - дуб нагорный порослевой высокоствольный; ДП - дуб пойменный семенной; ДПН - дуб пойменный низкоствольный; ДПП - дуб пойменный порослевой высокоствольный; КЛН - клен остролистный низкоствольный; КЛЮ - клен остролистный высокоствольный; КЛП - клен полевой; КЛЯ - клен ясенелистный; ЛП - липа; ОЛЧ - ольха черная; ОС - осина; С - сосна обыкновенная естественного происхождения; СО - сосна обыкновенная искусственного происхождения; ТБ - тополь белый; ТГ - тополь гибридный; ТЧ - тополь черный; ЯБ - яблоня; ЯЗ - ясень зеленый; ЯО - ясень обыкновенный; ЯОВ - ясень обыкновенный высокоствольный; ЯОН - ясень обыкновенный низкоствольный.

Исполнитель работ по проведению лесопатологического обследования:

ФИО

Трунсаев П.В.

Подпись





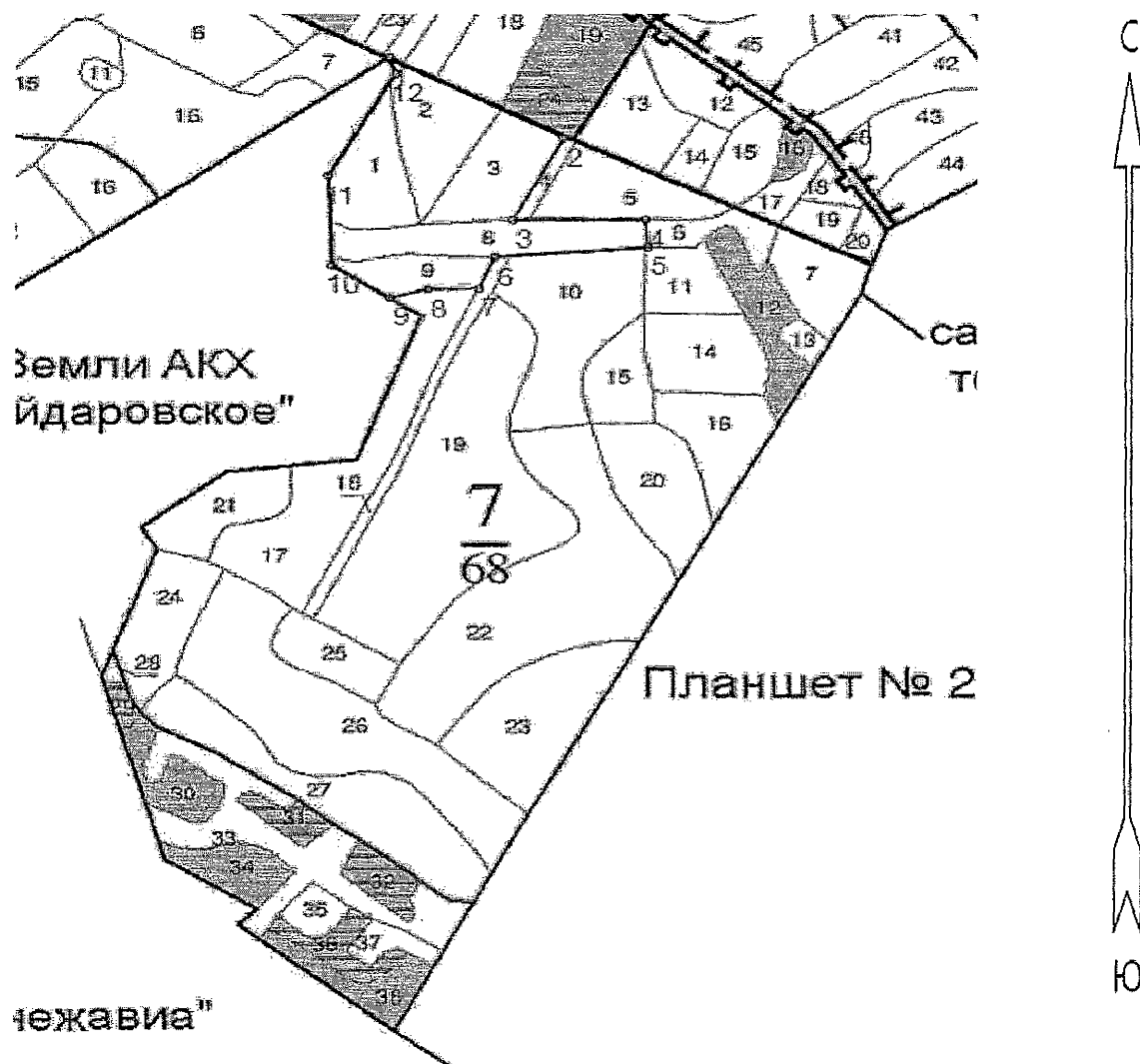


**Абрис участка**

квартал 7; выдела 1; 2; 3; 8; 9

7.5 га

М 1:10000



Условные обозначения:



границы обследованного участка

№ выдела	Ленты (круговой площадки) перечета				
	№ ленты (площадки)	длина, м	ширина, м	радиус, м	площадь га
					7.5

Исполнитель работ по проведению лесопатологического обследования:

ФИО

Трунтаев П.В.

Подпись

Дата составления документа

7.08.2017

Телефон

89102838687

Приложение 3 к акту лесопатологического  
обследования

часть 2

Номера точек	Румбы линий	Длина, м
1 - 2	ЮВ 67°.30'	241.5
2 - 3	ЮЗ 20°.00'	134.0
3 - 4	СВ 82°.30'	159.5
4 - 5	ЮВ 11°.30'	40.5
5 - 6	ЮЗ 78°.30'	185.5
6 - 7	ЮЗ 15°.00'	50.5
7 - 8	ЮЗ 82°.00'	61.5
8 - 9	ЮЗ 67°.30'	47.5
9 - 10	СЗ 63°.30'	86.0
10 - 11	СЗ 9°.00'	131.5
11 - 12	СВ 22°.00'	171.0
12 - 1	СЗ 25°.30'	25.0

Исполнитель работ по проведению лесопатологического обследования:

ФИО

Трунтаев П.В.

Подпись



Дата составления документа

7.08.2017

Телефон

89102838687





Участковое лесничество: ПРАВОБЕРЕЖНОЕ

ЛЕСА НАУЧН.И ИСТОРИЧ.ЗНАЧЕНИЕ

Квартал 7

: N	: Пло-	: Состав	: Подрост	: по	: Я	: Вы-	: Эле-	: Воз	: Вы-	: Ди	: Кл	: Гр	: Во	: Тип	: Полн	: Запас	: сы	: рора	: ст	: Кл	: Запас	: на	: выделе	: дес	: МЗ	:
-----	--------	----------	-----------	------	-----	-------	--------	-------	-------	------	------	------	------	-------	--------	---------	------	--------	------	------	---------	------	----------	-------	------	---

8	1,9	6ДНН2ЯОН2Б+ОС	1	24	ДНН	100	23	32	10	4	3	ДОСН	,4	15	29	17	3	6					2	1	ВЫБ.САНР.1 ОЧ				
					ЯОН		25	40				С2Д				6	3								УБОР.ЗАХЛАМЛ.				
					Б		26	30								6	4												
					подрост: 6КЛО4ЯОВ (20) 4,0 м, 2,0 тыс.шт/га подлесок: БРК СР.ГУСТ склон -20 повреждение ПРОМЫШЛЕН.ЗАГРЯЗНЕН.,ДУБ НАГОРН.И/С,ЧАСТИЧНОЕ УСЫХАНИЕ НАСАЖД.ПО БАЛКАМ И ОВРАГАМ селекционная оценка: МИНУСОВЫЕ озу: Уч-ки ЛЕСА ШИРИНОЙ 1 км ВОКРУГ НАСЕЛЕН.ПУНКТОВ																								
9	,9	ВДНП2ЯОВ+Б	1	24	ДНП	95	24	36	5	3	2	ДОСН	,4	14	13	10	3	1								СПЛОШ.САНРУБК			
					ЯОВ		26	36				С2Д				3	3									ИСКУССТ.ЛЕСОВ			
					склон СВ-15 повреждение ,ЯСЕНЬ ОБЫКН.В/,СРЕДНЯЯ,НЕКРОЗ ВЕРШИН СУХОВЕРШИННОСТЬ ДЕРЕВЬЕВ,30% селекционная оценка: НОРМАЛЬНЫЕ озу: Уч-ки ЛЕСА ШИРИНОЙ 1 км ВОКРУГ НАСЕЛЕН.ПУНКТОВ																								
10	3,2	4ЯОВ2Б2КЛН2ДНП	1	25	ЯОВ	85	25	32	5	3	2	ДОСН	,7	22	70	28	3	6								ВЫБ.САНР.1 ОЧ			
					Б		29	40				С2Д				14	4									15%			
					КЛН		19	26								14	3												
					ДНП	130	26	40								14	3												
					повреждение ,БЕРЕЗА БОРОДАВ,СИЛЬНАЯ,ТРУТОВИК НАСТОЯЩИЙ УСЫХАЮЩИХ ДЕРЕВЬЕВ,15% озу: Уч-ки ЛЕСА ШИРИНОЙ 1 км ВОКРУГ НАСЕЛЕН.ПУНКТОВ																								
11	1,0	5В2ДНП1ОС1ЛП1ЯОВ	1	25	В	85	27	32	9	4	1	ДОСН	,5	16	16	8	4	2								СПЛОШ.САНРУБК			
					ДНП		23	36				С2Д				3	3									ИСКУССТ.ЛЕСОВ			
					ОС		24	36								2	4									ртк N 04 ДН			
					ЛП		20	22								2	3												
					ЯОВ		25	32								1	3												
					подлесок: БРК РЕДКИЙ склон В -10 повреждение ,БЕРЕЗА БОРОДАВ,СРЕДНЯЯ,ТРУТОВИК НАСТОЯЩИЙ озу: Уч-ки ЛЕСА ШИРИНОЙ 1 км ВОКРУГ НАСЕЛЕН.ПУНКТОВ																								
12	1,3	10Б+ЯОВ	1	18	Б	39	18	20	4	2	1А	ДТ	,7	14	18	18													
					подрост: 6ЯОВ4КЛО (10) 1,5 м, 3,0 тыс.шт/га подлесок: КРЛ ЧР РЕДКИЙ культуры-73 г.,состояние УПОВЛЕТВОРИТЕЛЬНЫЕ озу: Уч-ки ЛЕСА ШИРИНОЙ 1 км ВОКРУГ НАСЕЛЕН.ПУНКТОВ																								

Управление лесного хозяйства  
Воронежской области  
КОПИЯ ВЕРНА  
Подпись \_\_\_\_\_  
« 19 » 03 20 18 г