

УТВЕРЖДАЮ:

Должность: Заместитель руководителя
управления лесного хозяйства Воронежской
области

Ф.И.О М.В. Скрынникова *Скрынникова*

Дата 15.02.2018

Акт
лесопатологического обследования № 1053

лесных насаждений

Пригородного
Воронежской области

лесничества (лесопарка)
(субъект Российской Федерации)

Способ лесопатологического обследования: 1. Визуальный

2. Инструментальный

Место проведения

Участковое лесничество	Урочище (дача)	Квартал (кварталы)	Выдел (выделы)	Площадь, га
Правобережное		2	36	1,6

Лесопатологическое обследование проведено на общей площади 1,6 га.

1. Визуальное лесопатологическое обследование.

Наземное

 V

Дистанционное

1.1 На площади 1.6 га фактическая таксационная характеристика лесного насаждения соответствует таксационному описанию.

Причины несоответствия:

Список участков с выявленными несоответствиями приведён в приложении 1 к настоящему Акту.

1.2. Лесные насаждения с нарушенной и утраченной устойчивостью выявлены на площади

га:

Участковое лесничество	Урочище (дача)	Площадь, га		Причина ослабления (гибели)
		с нарушенной устойчивостью	с утраченной устойчивостью	
Итого				

Состояние обследованных лесных насаждений приведено в приложении 1.1 - 1.4 к Акту в зависимости от метода проведения ЛПО

1.3. В обследованных лесных участках прогнозируется:

Прогноз	Площадь, га
Ослабление лесных насаждений	
Усыхание лесных насаждений различной степени	
Развитие очагов вредных организмов	

1.4. Обнаружено загрязнение лесного участка отходами и выбросами:

промышленными

бытовыми

Вид загрязнения	Размеры загрязнения			Объём, кубм	Площадь загрязнения, га
	длина, м	ширина, м	высота, м		

ЗАКЛЮЧЕНИЕ

Оценка текущего санитарного и лесопатологического состояния лесных насаждений, назначенные профилактические мероприятия по защите лесов агитационные мероприятия:

Основная причина повреждения насаждения -изменение уровня грунтовых вод под действием почвенно-климатических факторов .


Уборке подлежит 100% неликвидной древесины (п. 42 Правил осуществления мероприятий по предупреждению распространения вредных организмов, утверждены приказом Минприроды России от 12.09.2016 № 470).

Исполнитель работ по проведению лесопатологического обследования:

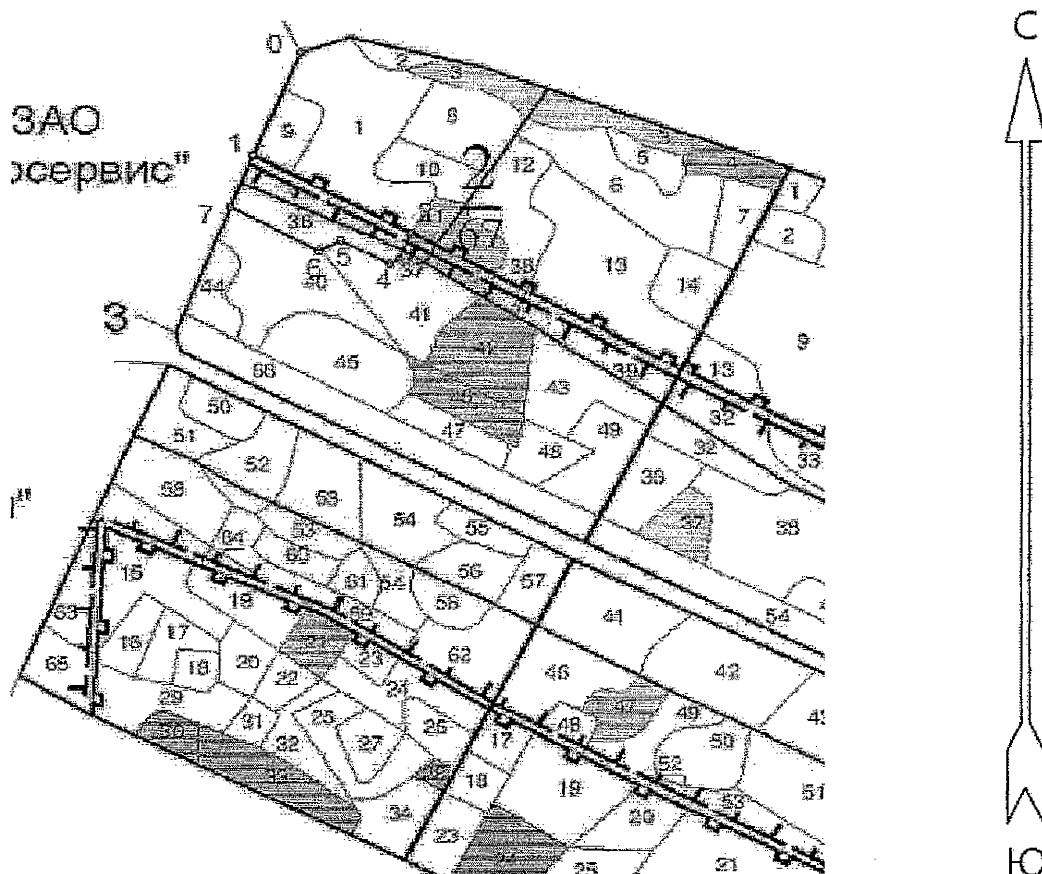
ФИО

Трунтаев П.В.

Подпись



Абрис участка
М 1:10000



Условные обозначения:  обследованная площадь

Обследованная площадь: 1,6 га

№ выдела	Ленты (круговой площадки) перечета				
	№ ленты (площадки)	длина, м	ширина, м	радиус, м	площадь га


№№	Направление	Румб	Длина, м
0 - 1	ЮЗ	23° 00'	161.5
1 - 2	ЮВ	61° 30'	235.5
2 - 3	ЮЗ	22° 30'	39.0
3 - 4	ЮЗ	61° 30'	14.5
4 - 5	СЗ	63° 00'	71.5
5 - 6	ЮЗ	64° 00'	32.5
6 - 7	СЗ	61° 00'	131.5
7 - 1	СВ	21° 30'	79.0

Исполнитель работ по проведению лесопатологического обследования:

ФИО

Трунтаев П.В.

Подпись



Дата составления документа

14.09.2017

Телефон

89102838687

Участковое лесничество: ПРАВОБЕРЕЖНОЕ

ЛЕСА ЗАЩ.ПОЛОС ВДОЛЬ Ж/Д И А/Д

Квартал 2

Участковое лесничество: ПРАВОБЕРЕЖНОЕ													ЛЕСА ЗАЩ.ПОЛОС ВДОЛЬ Ж/Д И А/Д					Квартал 2						
: N	: Пло-	: Состав. Подрост, по:	: Я: Вы-	: Эле-	: Воз: Вы-	: Ди: Кл:	: Гр: Во:	: Тип	: Полн:	: Запас сырост.	: Кл:	: Запас на выделе, дес. МЗ	:	:	:	:	:	:	:	:				
: вы-	: щадь,	: длесок покров, поч:	: со-	: мент:	:	:	: ас: уп:	:	: ота:	: леса, дес. МЗ	: ас:	:	:	:	:	:	:	:	:	:				
: де-	:	: ва, рельеф, особенн:	: Р: та	: ра	: со-	: ам: с	: па: ни:	: леса	:	:	: с	: су-	: ре-	: еди-	: захламт.	: Хозяйственные:	:	:	:	:				
: ла	: га	: ости выдела. Отмет:	: ле-	:	:	:	:	:	: Сумм:	: на: обший: в т.ч:	: жо-	: нич-	:	:	:	:	:	:	:	:				
:	:	: ка о порослевом	: У: я-	: са	: ст:	: та:	: ет: во: во: те:	:	: а пл:	:	: по	: то: стоя: дин	: ных	:	:	: мероприятия	:	:	:	:				
:	:	: происх. Наимен. кат:	: ру-	:	:	: эр: эр:	: ТЛУ	: оца-	: 1	: на	: сос-	: ва:	:	:	: обший: лик-	:	:	:	:	:				
:	:	: ет. невалес. земель: С: са-	:	:	:	: р	: ас: ас: т:	: дей:	:	: тав-	: рн:	: де-	:	:	:	:	:	:	:	:				
:	:	: Хар. лесных культур	:	:	:	: та: та:	:	: сече:	: га	: выдел: ляю-	: ос:	:	: ревь:	: вида:	:	:	:	:	:	:				
:	:	: Кадастров. оценка	:	:	:	:	:	: ний	:	: щим	: ти:	:	: ев	:	:	:	:	:	:	:				
: 1	: 2	: 3	: 4	: 5	: 6	: 7	: 8	: 9	: 10	: 11	: 12	: 13	: 14	: 15	: 16	: 17	: 18	: 19	: 20	: 21	: 22	: 23	: 24	:
36	1,6	бДНП2КЛО1ЯОН1ОС +ЛП	1	24	ДНП КЛО ЯОН ОС	90	24 30 22 26 27 36 24 36	5 3 2	ДОСН С2Д	,7	25	40	24 3 8 3 4 3 4 4	2										ВНЕ. САНР. 1 ОЧ 10%
подлесок: БРК ЛЩ РЕДКИЙ ЗАГРЯЗНЕНИЕ ВЫТОВ. ОТХОДАМИ, УСЫХАЮЩИХ ДЕРЕВЬЕВ, 10% селекционная оценка: НОРМАЛЬНЫЕ осу: УЧ-КИ ЛЕСА ШИРИНОЙ 1 КМ ВОКРУГ НАСЕЛЕН. ПУНКТОВ																								
37	,4	лесные культуры 6Б2ОС2ЛП	1	17	Б ОС ЛП	33	17 16 4 2 1А	ДОСН С2Д	,7	13	5	3 1 1												
подлесок: ЛЩ СР. ГУСТ культуры-79 г., состояние УДОВЛЕТВОРИТЕЛЬНЫЕ ПОЛНОТА В РЯДАХ осу: УЧ-КИ ЛЕСА ШИРИНОЙ 1 КМ ВОКРУГ НАСЕЛЕН. ПУНКТОВ																								
38	,2	6ОС2ДНП1КЛО1ЯОВ	1	24	ОС ДНП КЛО ЯОВ	90	25 36 22 30 18 20 26 32	9 4 2	ДОСН С2Д	,6	22	4	2 4 1 3 1 3 3	0										ВНЕ. САНР. 1 ОЧ
подрост: 7ЯОВЗКЛО (5) 1,0 м, 1,0 тыс. шт/га подлесок: ЛЩ БРК РЕДКИЙ повреждение , ОСИНА, СИЛЬНАЯ, ЛОЖНЫЙ ТРУТОВИК осу: УЧ-КИ ЛЕСА ШИРИНОЙ 1 КМ ВОКРУГ НАСЕЛЕН. ПУНКТОВ																								
39	1,1	5ДНП2ЯОВ1ЛП1КЛО 1ОС	1	25	ДНП ЯОВ ЛП КЛО ОС	90	24 32 28 40 22 28 23 28 26 36	5 3 2	ДОСН С2Д	,7	27	30	15 3 6 3 3 3 3 3 3 4	2										ВНЕ. САНР. 1 ОЧ БОР. ЗАХЛАМП.
подрост: 7ЯОВЗКЛО (10) 1,0 м, 3,0 тыс. шт/га подлесок: ЛЩ БРК РЕДКИЙ УСЫХАЮЩИХ ДЕРЕВЬЕВ, 10% селекционная оценка: НОРМАЛЬНЫЕ осу: УЧ-КИ ЛЕСА ШИРИНОЙ 1 КМ ВОКРУГ НАСЕЛЕН. ПУНКТОВ																								
40	2,1	6ОС1КЛО1ЯОВ2КЛО +ЛП	1	22	ОС КЛО ЯОВ КЛО	80	24 28 22 26 27 36 40 15 16	8 4 2	ДСН Д2	,5	16	34	20 4 4 3 3 3 7 3	11										ВНЕ. САНР. 1 ОЧ БОР. ЗАХЛАМП.
подрост: 7ЯОВЗКЛО (5) 1,0 м, 2,0 тыс. шт/га подлесок: ЛЩ КЛН СР. ГУСТ повреждение , ОСИНА, СИЛЬНАЯ, ЛОЖНЫЙ ТРУТОВИК НАС. С НАРУШ. УСТОЙЧИВОСТЬЮ, В ВЫДЕЛЕ ОПЫТНЫЕ ОБЪЕКТЫ ВГЛТА, осу: УЧ-КИ ЛЕСА ШИРИНОЙ 1 КМ ВОКРУГ НАСЕЛЕН. ПУНКТОВ																								
41	1,6	7ОС2ЛП1КЛО+В	1	14	ОС	25	14 14 3 2 1	ДОСН	,7	11	18	12												

