

УТВЕРЖДАЮ:

Должность: Заместитель руководителя  
управления лесного хозяйства Воронежской  
области

Ф.И.О М.В. Скрынникова 

Дата 15.02.2018

**Акт**  
**лесопатологического обследования № 1045**

лесных насаждений

Пригородного  
Воронежской области

лесничества (лесопарка)  
(субъект Российской Федерации)

Способ лесопатологического обследования: 1. Визуальный

2. Инструментальный

Место проведения

| Участковое лесничество | Урочище (дача) | Квартал (кварталы) | Выдел (выделы) | Площадь, га |
|------------------------|----------------|--------------------|----------------|-------------|
| Правобережное          |                | 2                  | 5              | 0,5         |

Лесопатологическое обследование проведено на общей площади

0,5

га.

1. Визуальное лесопатологическое обследование.

Наземное

Дистанционное

1.1 На площади 0.5 га фактическая таксационная характеристика лесного насаждения соответствует таксационному описанию.

Причины несоответствия:

Список участков с выявленными несоответствиями приведён в приложении 1 к настоящему Акту.

1.2. Лесные насаждения с нарушенной и утраченной устойчивостью выявлены на площади

га:

| Участковое лесничество | Урочище (дача) | Площадь, га                |                            | Причина ослабления (гибели) |
|------------------------|----------------|----------------------------|----------------------------|-----------------------------|
|                        |                | с нарушенной устойчивостью | с утраченной устойчивостью |                             |
|                        |                |                            |                            |                             |
| <b>Итого</b>           |                |                            |                            |                             |

Состояние обследованных лесных насаждений приведено в приложении 1.1 - 1.4 к Акту в зависимости от метода проведения ЛПО

1.3. В обследованных лесных участках прогнозируется:

| Прогноз                                      | Площадь, га |
|--|-------------|
| Ослабление лесных насаждений                 |             |
| Усыхание лесных насаждений различной степени |             |
| Развитие очагов вредных организмов           |             |

1.4. Обнаружено загрязнение лесного участка отходами и выбросами:

промышленными

бытовыми

| Вид загрязнения | Размеры загрязнения |           |           | Объём, кубм | Площадь загрязнения, га |
|-----------------|---------------------|-----------|-----------|-------------|-------------------------|
|                 | длина, м            | ширина, м | высота, м |             |                         |
|                 |                     |           |           |             |                         |
|                 |                     |           |           |             |                         |

## ЗАКЛЮЧЕНИЕ

Оценка текущего санитарного и лесопатологического состояния лесных насаждений, назначенные профилактические мероприятия по защите лесов агитационные мероприятия:

Основная причина повреждения насаждения - изменение уровня грунтовых вод под действием почвенно-климатических факторов .


Уборке подлежит 100% неликвидной древесины (п. 42 Правил осуществления мероприятий по предупреждению распространения вредных организмов, утверждены приказом Минприроды России от 12.09.2016 № 470).

Исполнитель работ по проведению лесопатологического обследования:

ФИО

Трунтаев П.В.

Подпись



---

Результаты проведения лесопатологического обследования лесных насаждений за сентябрь 2017 г.  
(месяц)

Субъект Российской Федерации  
Участковое лесничество

Воронежская область  
Правобережное


Лесничество (лесопарк)  
Урочище (лесная дача)

Пригородное

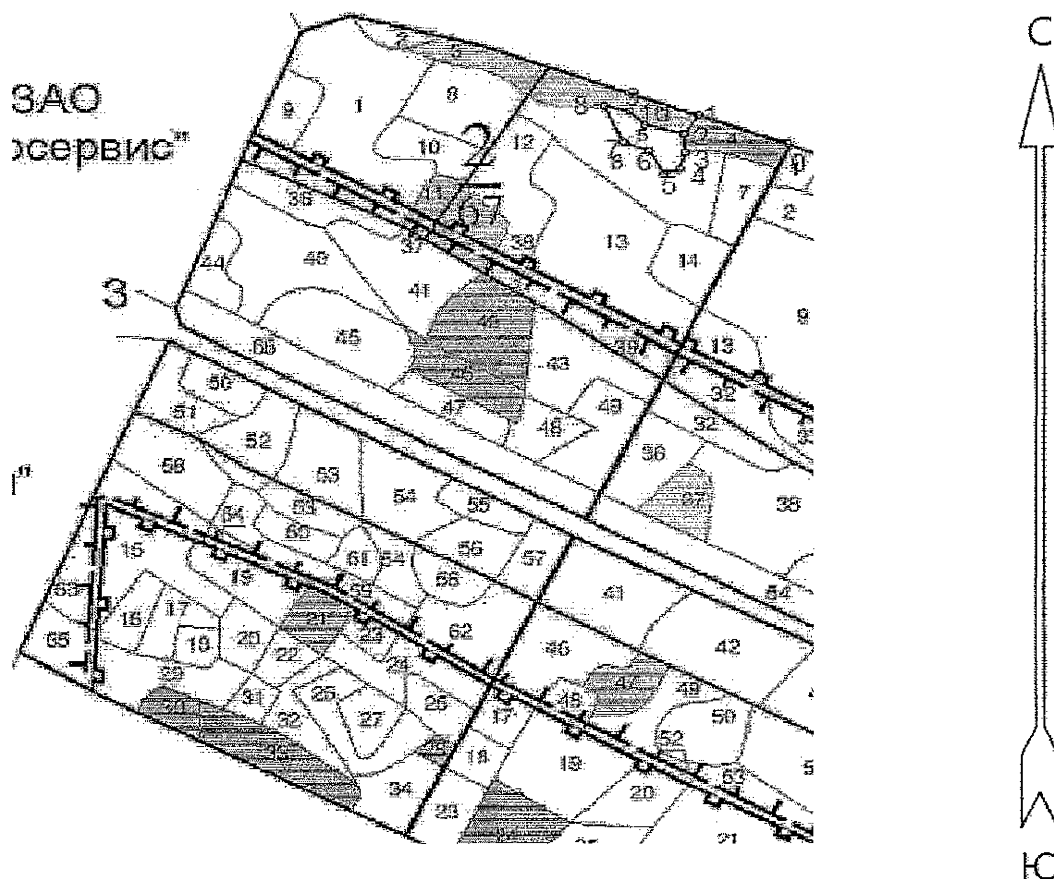
| 1             | 2            | 3                  | 4                       | 5                          | 6                                | 7                                  | Таксационных характеристики лесного насаждения |        |         |                   |                     |             |                  |          |                  |                               | 17                       | Распределение деревьев по категориям состояния, % от запаса |                   |           |                 |                  |                 |                |                |                |                      |                                | 29                          | 30                              | 31               | Назначение мероприятия              |             |  |  |
|---------------|--------------|--------------------|-------------------------|----------------------------|----------------------------------|------------------------------------|--|--------|---------|-------------------|---------------------|-------------|------------------|----------|------------------|-------------------------------|--------------------------|---|-------------------|-----------|-----------------|------------------|-----------------|----------------|----------------|----------------|----------------------|--------------------------------|-----------------------------|---------------------------------|------------------|-------------------------------------|-------------|--|--|
|               |              |                    |                         |                            |                                  |                                    | 8  | 9      | 10      | 11                | 12                  | 13          | 14               | 15       | 16               | 18                            |                          | 19  | 20                | 21        | 22              | 23               | 24              | 25             | 26             | 27             | 28                   | 32                             |                             |                                 |                  | 33                                  | 34          |  |  |
| Номер участка | Номер выдела | Площадь выдела, га | Целевое назначение леса | Категория защитных лесов   | Номер лесопатологического выдела | Площадь лесопатологического выдела | состояние                                      | порода | возраст | средняя высота, м | средний диаметр, см | тип леса    | полнота          | болитет  | запас, куб. м/га | Число деревьев на пробке, шт. | без признаков ослабления | ослабленные   | слабо ослабленные | умеренные | слабые сухостой | средний сухостой | средний вострый | старый вострый | старый бурелом | старый бурелом | захламленные деревья | Принятым порослевыми деревьями | Доля порослевых деревьев, % | Причина ослабления, повреждения | Площадь рубки, % | вид                                 | площадь, га |  |  |
| 2             | 5            | 0,5                | защитные                | Леса науч. и ист. значения |                                  |                                    | б  | ДНН    | 116     | 24                | 36                  |             |                  |          | 120              |                               |                          |   |                   |           |                 |                  |                 |                |                |                |                      |                                |                             |                                 |                  |                                     |             |  |  |
|               |              |                    |                         |                            |                                  |                                    | з  | КО     | 86      | 20                | 26                  |             |                  |          | 60               |                               |                          |   |                   |           |                 |                  |                 |                |                |                |                      |                                |                             |                                 |                  |                                     |             |  |  |
|               |              |                    |                         |                            |                                  |                                    | л  | ОС     | 86      | 24                | 26                  |             |                  |          | 20               |                               |                          |   |                   |           |                 |                  |                 |                |                |                |                      |                                |                             |                                 |                  |                                     |             |  |  |
| <b>ИТОГО:</b> |              |                    |                         |                            |                                  |                                    | <b>бдннзклоюс</b>                              |        |         |                   |                     | <b>ДОСН</b> | <b>0,4 / 0,6</b> | <b>3</b> | <b>200</b>       |                               |                          |   |                   |           |                 |                  |                 |                |                |                |                      |                                |                             |                                 |                  | <b>уборка неликвидной древесины</b> | <b>0,5</b>  |  |  |

Показатели, не соответствующие таксационному описанию отмечаются " \* " \*  
 В колонке "полнота" указана фактическая полнота: в числителе - полнота по живой (растущей) части насаждения, в знаменателе - полнота рассчитана от общего запаса древесины на 1 гектаре (вырастающие + сухостой + захлывленность)  
 Список возможных используемых буквенных сокращений в колонке "порода" и "состояние":

А - ашани белая; Б - береза бородавчатая; В - вяз обыкновенный; ВМ - вяз мелкоствольный; ГП - груша; ДБ - дуб бальсальный; ДБН - дуб бальсальный высокоствольный; ДБП - дуб бальсальный порослевой; ДН - дуб повислый; ДНН - дуб повислый высокоствольный; ДНП - дуб повислый порослевой; ДП - дуб повислый; ДПН - дуб повислый высокоствольный; ДПП - дуб повислый порослевой; ДПТ - дуб повислый туполистный; ДС - сосна обыкновенная естественного происхождения; СО - сосна обыкновенная искусственного происхождения; ТБ - тополь белый; ТГ - тополь гибридный; ТЧ - тополь черный; ЯБ - яблоня; ЯЗ - ягель зеленый; ЯО - ягель обыкновенный; ЯОВ - ягель обыкновенный высокоствольный; ЯОН - ягель обыкновенный низкоствольный.

Исполнитель работ по проведению лесопатологического обследования:  
 ФИО Труфанов П.В. Подпись   
 Дата составления документа 14.09.2017 Телефон 89102838687

Абрис участка  
М 1:10000



Условные обозначения:



обследованная площадь

Обследованная площадь:

0,5 га

| № выдела | Ленты (круговой площадки) перечета |          |           |           |            |
|----------|------------------------------------|----------|-----------|-----------|------------|
|          | № ленты (площадки)                 | длина, м | ширина, м | радиус, м | площадь га |
|          |                                    |          |           |           |            |

| №№     | Направление | Румб    | Длина, м |
|--------|-------------|---------|----------|
| 0 - 1  | СЗ          | 70° 30' | 123.5    |
| 1 - 2  | ЮЗ          | 37° 30' | 34.0     |
| 2 - 3  | ЮВ          | 4° 00'  | 28.0     |
| 3 - 4  | ЮЗ          | 17° 00' | 24.5     |
| 4 - 5  | ЮЗ          | 70° 30' | 22.0     |
| 5 - 6  | СЗ          | 30° 00' | 39.0     |
| 6 - 7  | СЗ          | 68° 30' | 36.5     |
| 7 - 8  | СЗ          | 25° 00' | 58.0     |
| 8 - 9  | ЮВ          | 77° 30' | 33.5     |
| 9 - 10 | ЮВ          | 45° 00' | 29.0     |
| 10 - 2 | ЮВ          | 75° 00' | 52.0     |

Исполнитель работ по проведению лесопатологического обследования:

ФИО

Трунтаев П.В.

Подпись

Дата составления документа

14.09.2017

Телефон

89102838687

