

УТВЕРЖДАЮ:

Должность: Заместитель руководителя управления
лесного хозяйства Воронежской области

Ф.И.О М.В. Скрынникова *Скрынникова*

Дата 12.02.2018

Акт
лесопатологического обследования № 1000

лесных насаждений

Новохоперского
Воронежской области

лесничества (лесопарка)
(субъект Российской Федерации)

Способ лесопатологического обследования:

1. Визуальный

2. Инструментальный

Место проведения

Участковое лесничество	Урочище (дача)	Квартал (кварталы)	Выдел (выделы)	Площадь, га
Горело-Ольховское		19(з)*	13	47.6

Лесопатологическое обследование проведено на общей площади 47.6 га.

*Лесные кварталы с отметкой "(з)" являются бывшими защитными лесными насаждениями на землях сельскохозяйственного назначения. Они внесены в границы Новохоперского лесничества в соответствии с приказом Федерального агентства лесного хозяйства (Рослесхоза) от 29.02.2016 № 62 "О внесении изменений в приказ Федерального агентства лесного хозяйства от 09.04.2009 № 136 "Об определении количества лесничеств на территории Воронежской области и установлении их границ".

1. Визуальное лесопатологическое обследование:

Наземное

Дистанционное

1.1 На площади 47.6 га фактическая таксационная характеристика лесного насаждения соответствует таксационному описанию.

Причины несоответствия:

Список участков с выявленными несоответствиями приведён в приложении 1 к настоящему Акту.

1.2. Лесные насаждения с нарушенной и утраченной устойчивостью выявлены на _____ га:

Участковое лесничество	Урочище (дача)	Площадь, га		Причина ослабления (гибели)
		с нарушенной устойчивостью	с утраченной устойчивостью	
Итого				

Состояние обследованных лесных насаждений приведено в приложении 1.1 - 1.4 к Акту в зависимости от

1.3. В обследованных лесных участках прогнозируется:

Прогноз	Площадь, га
Ослабление лесных насаждений	
Усыхание лесных насаждений различной степени	
Развитие очагов вредных	

1.4. Обнаружено загрязнение лесного участка отходами и выбросами: промышленными

бытовыми

Вид загрязнения	Размеры загрязнения			Объём, кубм	Площадь загрязнения, га
	длина, м	ширина, м	высота, м		

ЗАКЛЮЧЕНИЕ

Оценка текущего санитарного и лесопатологического состояния лесных насаждений, назначенные профилактические мероприятия по защите лесов агитационные мероприятия:

Санитарное состояние насаждения - неудовлетворительное. Насаждение с утраченной устойчивостью. Основная причина повреждения насаждения - верховой пожар 4-10 летней давности

Участок является гарью, на которой находится валежная древесина (старый ветровал и бурелом).


Уборке подлежит 100% неликвидной древесины (п. 42 Правил осуществления мероприятий по предупреждению распространения вредных организмов, утверждены приказом Минприроды России от 12.09.2016 № 470).

Исполнитель работ по проведению лесопатологического обследования:

ФИО

Трунтаев П.В.

Подпись



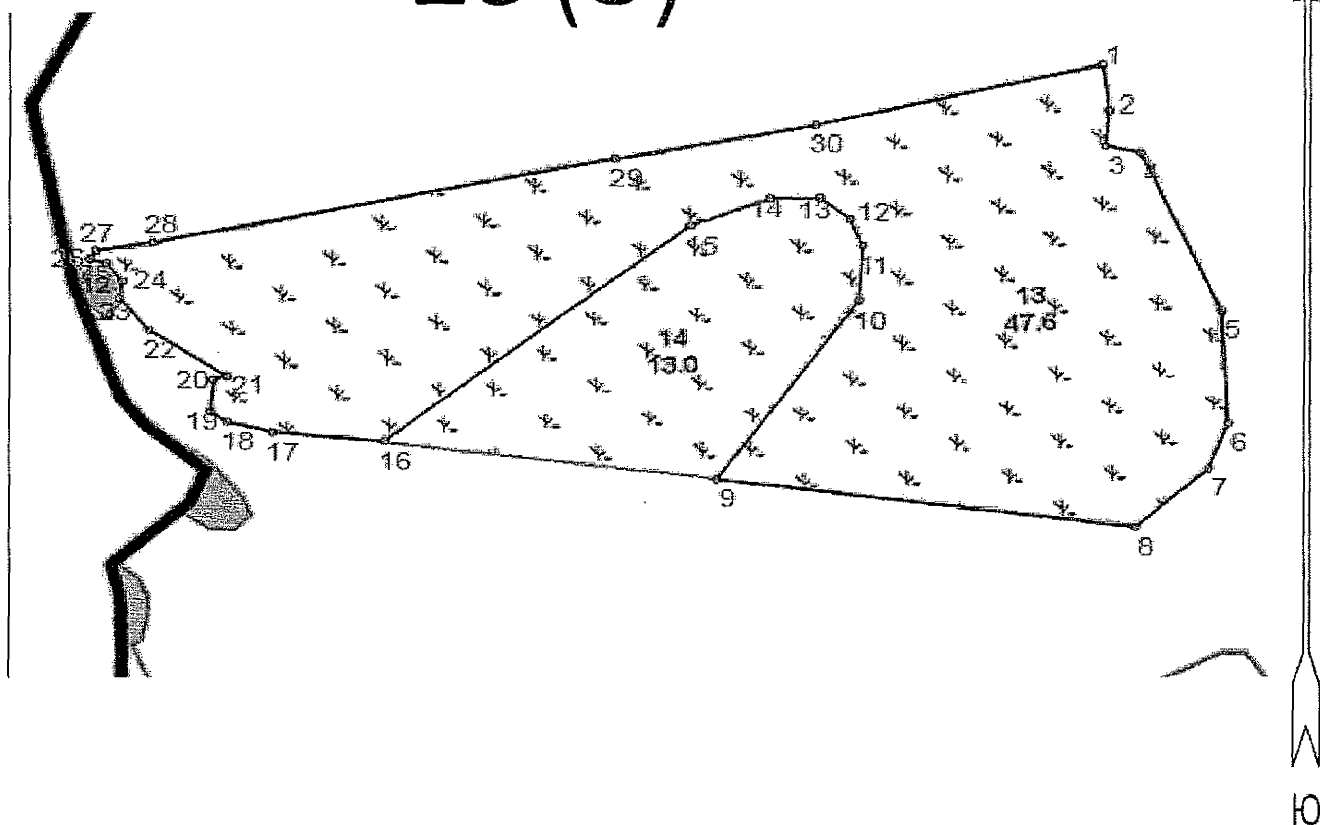
кв.19(з) в.13

Абрис участка

47.6 га

М 1:10000

19(з)



Условные обозначения:



границы участка

№ выдела	Ленты (круговой площадки) перечета				
	№ ленты (площадки)	длина, м	ширина, м	радиус, м	площадь га
					47.6

Исполнитель работ по проведению лесопатологического обследования:

ФИО

Трунтаев П.В.

Подпись

Дата составления документа

09.07.2017

Телефон

89102838687

Приложение 3 к акту лесопатологического
обследования

часть 2


№№	Направление	Румб	Длина, м								
1 - 2	ЮВ	7°30'	67.5	12 - 13	СЗ	50°00'	48.5	24 - 25	СЗ	36°30'	33.5
2 - 3	ЮЗ	5°00'	51.5	13 - 14	ЮЗ	88°30'	61.0	25 - 26	СЗ	74°00'	20.5
3 - 4	ЮВ	75°00'	44.0	14 - 15	ЮЗ	67°30'	104.5	26 - 27	СВ	29°00'	14.5
4 - 5	ЮВ	23°00'	254.5	15 - 16	ЮЗ	50°00'	492.5	27 - 28	СВ	79°30'	70.5
5 - 6	ЮВ	3°00'	166.5	16 - 17	СЗ	85°00'	139.5	28 - 29	СВ	78°00'	582.5
6 - 7	ЮЗ	20°00'	71.0	17 - 18	СЗ	74°30'	57.5	29 - 30	СВ	78°30'	249.0
7 - 8	ЮЗ	46°00'	124.5	18 - 19	СЗ	54°30'	24.5	30 - 1	СВ	76°00'	364.5
8 - 9	СЗ	82°00'	519.0	19 - 20	СВ	3°30'	47.0				
9 - 10	СВ	33°30'	316.0	20 - 21	СВ	71°30'	18.0				
10 - 11	СВ	3°00'	81.0	21 - 22	СЗ	54°30'	117.0				
11 - 12	СЗ	21°30'	42.5	22 - 23	СЗ	38°00'	59.5				
				23 - 24	СВ	9°30'	26.0				

Исполнитель работ по проведению лесопатологического обследования:

ФИО

Трунтаев П.В.

Подпись



Дата составления документа

09.07.2017

Телефон

89102838687

№ выдела	Площадь га	Состав. Подрост, подросток, покров, почва, рельеф, особенности выдела. Отметка о порослевом происх. Наименование категорий незалес. земель. Хар. лесных культур. Качественная оценка	ЯРУС	Высота яруса	Элемент леса	Возраст	Высота	Диаметр	Класс	Группа	Бонитет	Тип леса ТЛУ	Полнота Сумма площадей сечений	Запас сырораств. леса, кбм			Класс	Запас на выделе, кбм				Хозяйственные мероприятия	
														на 1 га	общий на выдел	в т.ч. по состав. породам		сухостоя (старого)	редян	единич. дер	Захламленность		
																					общая		ликвида
1	2	3	4	5	6	7	8	9	10	11	12	13	14	15	16	17	18	19	20	21	22	23	24

7 1.3 Культуры лесные
10СО 1 13 10 СО 41 13 16 3 3 3 СЗЛ А1 0.5 100 130 130 2

Культуры, год создания л/к - 1972, состояние - Удовлетворительные
Особенности, Насаждения на песках, Полнота неравномерная

8 2.2 Культуры лесные
10СО 1 15 10 СО 43 15 16 3 3 2 СТР А2 0.8 180 396 396 1

Проресживание (10%)

Культуры, год создания л/к - 1970, состояние - Удовлетворительные
Особенности, Насаждения на песках

9 1.9 Культуры лесные
10СО 1 7 10 СО 15 7 10 1 1 1 ДОСЗЛ 0.5 40 76 76
10ЯП 2 3 10 ЯП 43 3 4 Д1 0.2 4 8 8

Культуры, год создания л/к - 1998, состояние - Удовлетворительные
Особенности, Насаждения на песках, Полнота неравномерная

10 4.3 Культуры лесные
7ДННЗЯЗ 1 8 7 ДНН 43 9 14 5 4 5 ДСН 0.7 50 215 150 3
3 ЯЗ 7 4 Д2 64 4

Культуры, год создания л/к - 1970, состояние - Удовлетворительные
Особенности, Насаждения по днищам оврагов

11 3.2 Прогалина
Единичные деревья 9 5 8 ЯБ 20 5 18 0 2 ДСН 15 4 48
8ЯБ2КЛЯ 2 КЛЯ 15 7 18 Д2 4

Особенности, Насаждения на песках

12 0.3 Культуры лесные
6СО4ОЛЧ 1 16 6 СО 48 15 18 3 3 2 СТР 0.6 140 42 25 1
4 ОЛЧ 58 17 22 А2 17 2

Культуры, год создания л/к - 1965, состояние - Удовлетворительные
Особенности, Насаждения на песках, Полнота неравномерная

13 47.6 Гарь
Единичные деревья 9 15 10 СО 43 15 20 0 2 СТР 5 2 238 714 476
10СО А2

Управление лесного хозяйства
Воронежской области
КОПИЯ ВЕРНА
Подпись *Алексей*
«13» 02 20 18г.

Лесные кул-ры РТК№7
Рубка ед.дерев.

Культуры, год создания л/к - 1970, состояние - Погибшие, причина гибели - Верховым пожаром
Повреждения насаждения, Верховым пожаром, год - 2006, Сосна об.искус.пр., Сильная поврежденность
Особенности, Насаждения на песках

Рубка ед.дерев.
Уборка захлам.
Лесные кул-ры РТК№6