

УТВЕРЖДАЮ:

Должность Заместитель директора департамента лесного  
хозяйства администрации Владимирской области  
Ф.И.О. С.В. Артемьева  
Дата 08.11.17

Акт

лесопатологического обследования № 867

лесных насаждений ГКУ ВО "Кольчугинское лесничество" (лесничество, лесопарк)  
Владимирская область (субъект Российской Федерации)

Способ лесопатологического обследования: 1. Визуальный   
2. Инструментальный

Место проведения

Участковое лесничество	Урочище (дача)	Квартал (кварталы)	Выдел (Выделы)	Площадь, га
Есиплевское		90	6	6,50

Лесопатологическое обследование проведено на площади 6,50 га





Результаты проведения лесопатологического обследования лесных насаждений за

Сентябрь 2017 г.

Субъект Российской Федерации

Владимирская область

Лесничество (лесопарк)

ГКУ ВО "Кольчугинское лесничество"


Участковое лесничество

Есилевское

Урочище (лесная дача)

1	2	3	4	5	6	7	8	9	10	11	12	13	14	15	16	17	18	19	20	21	22	23	24	25	26	27	28	29	30	31	32	33	34	Назначенные мероприятия																
																																		вид	площадь, га															
90	6	6,50					8	С	42	17	18	ЗЛРПР	0,8	1	220,2	613	29,3	39,5										206, 206	10,8	821	11,0	СРВ	6,50																	
							2	Б								110	9,5	10,7																																
<b>ИТОГО ПО НАСАЖДЕНИЮ:</b>																	723	38,8	50,2	-	-	-	6,5	4,5	-	-	-	-	-	-	-	-	-	-	-	-	-	-	-	-	-	-	206, 205	10,8	821	11,0	СРВ	6,50		

Показатели, не соответствующие таксационному описанию отмечаются «\*». Расшифровка кодов причин и признаков указана в разделе 2 к Акту лесопатологического обследования  
Исполнитель работ по проведению лесопатологического обследования:

ФИО Федотов Е.Н. Подпись   
Дата составления документа 24.10.2017 Телефон 8 (4922) 53-05-61



Ведомость перечета деревьев назначенных в рубку

ВРЕМЕННАЯ ПРОБНАЯ ПЛОЩАДЬ № \_\_\_\_\_

Субъект Российской Федерации \_\_\_\_\_

Владимирская область

Лесничество (лесопарк) \_\_\_\_\_

ГКУ ВО "Кольчугинское лесничество", Есиплевское участ. лес-во

Квартал 90 Выдел 6 Площадь 6,50 га.

Номер очага вредных организмов \_\_\_\_\_ Размер пробной площади 0,84 га.

Таксационная характеристика:

тип леса ЗЛРТР состав 8С2Б возраст 42 бонитет 1

полнота 0,8 запас на га 220,2 возобновление отсутствует

Время и причина ослабления лесного насаждения:

воздействия сильных ветров прошлых лет, повлекшие наклон более 10°, изгиб или вывал деревьев (код 821).  
Данные причины были определены по следующим основным признакам: обрыв корней (вывал) прошлых лет (код 206), обрыв корней (вывал) свежий (код 205)

Тип очага вредных организмов: эпизодический хронический (подчеркнуть)

Фаза развития очага вредных организмов: начальная, нарастания численности,  
собственно вспышка, кризис (подчеркнуть)

Состояние лесного насаждения, намечаемые мероприятия:

Средневзвешенная категория состояния насаждения составляет - 1,92

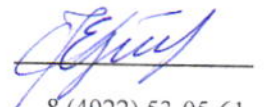
Состояние насаждения - ослабленное

Назначенное мероприятие - санитарная рубка выборочная

Исполнитель работ по проведению лесопатологического обследования:

ФИО Федотов Е.Н.

Подпись



Дата составления документа

24.10.2017

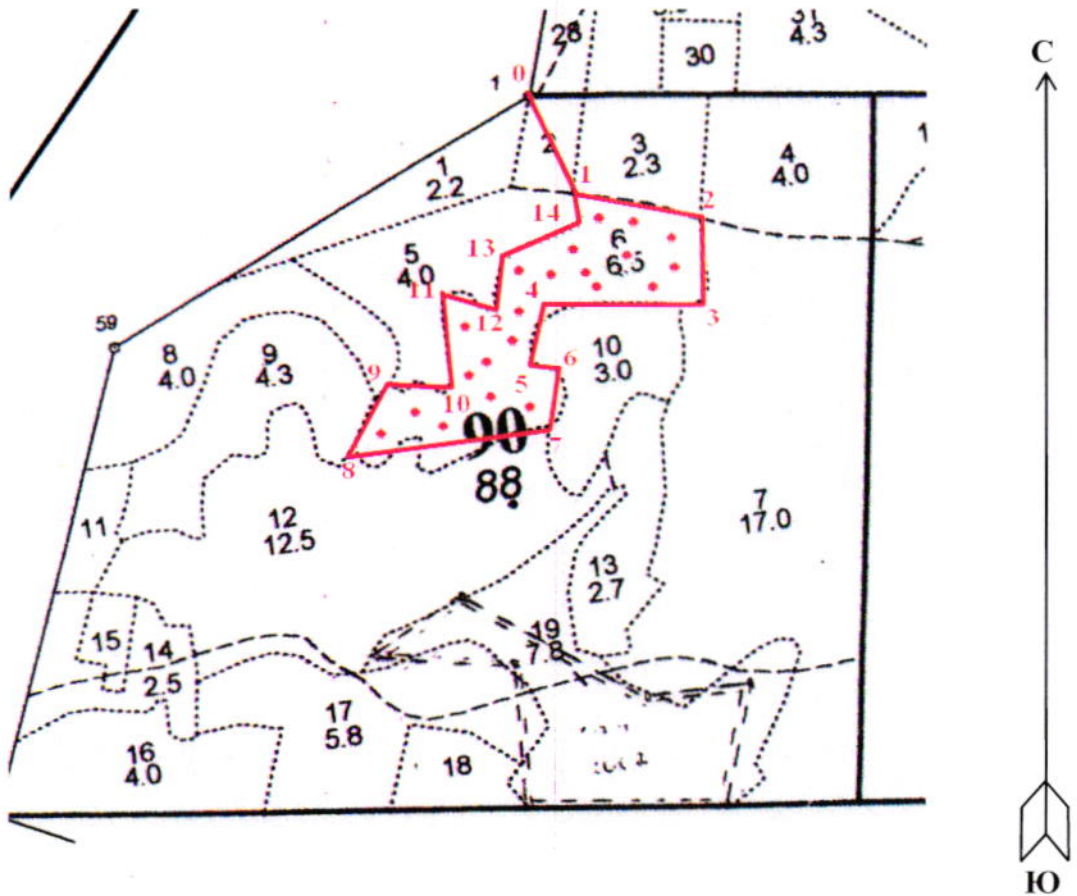
Телефон

8 (4922) 53-05-61



Абрис участка

М 1:10000



№ выдела	Ленты (круговой площадки) перечёта				
	№ ленты (площадки)	длина, м	ширина, м	радиус, м	общая площадь, га
6	1-21			11,28	0,84

Номера точек	Координаты	Румбы линий	Длина, м	Номера точек	Координаты	Румбы линий	Длина, м
0-1	56°17,0244" ; 39°28,9986"	ЮВ:15°	140	12-13	56°16,881" ; 39°28,9158"	СВ:18°	70
1-2	56°16,9542" ; 39°29,034"	ЮВ:70°	160	13-14	56°16,9164" ; 39°28,9374"	СВ:77°	110
2-3	56°16,9218" ; 39°29,1942"	ЮЗ:05°	105	14-1	56°16,9308" ; 39°29,0394"	СЗ:05°	40
3-4	56°16,8618" ; 39°29,1894"	СЗ:83°	210				
4-5	56°16,8726" ; 39°28,9794"	ЮЗ:20°	80				
5-6	56°16,8366" ; 39°28,9578"	ЮВ:65°	40				
6-7	56°16,827" ; 39°28,992"	ЮЗ:17°	70				
7-8	56°16,7934" ; 39°28,9734"	ЮЗ:88°	280				
8-9	56°16,7964" ; 39°28,7214"	СВ:37°	110				
9-10	56°16,8348" ; 39°28,7694"	ЮВ:78°	70				
10-11	56°16,8294" ; 39°28,851"	СВ:03°	120				
11-12	56°16,893" ; 39°28,8534"	ЮВ:64°	60				

Условные обозначения: — - Границы участка  
• - Круговые площадки постоянного радиуса

Исполнитель работ по проведению лесопатологического обследования:

ФИО Федотов Е.Н. Подпись

*Дата составления документа 24.10.2017г. Тел. 8(4922)53-05-61*