


УТВЕРЖДАЮ:

Должность Заместитель директора департамента лесного  
хозяйства администрации Владимирской области  
Ф.И.О. С.В.Артемьева  
Дата 16.10.17 

## АКТ ЛЕСОПАТОЛОГИЧЕСКОГО ОБСЛЕДОВАНИЯ № 712

лесных насаждений ГКУ ВО "Курловское лесничество" (лесничество, лесопарк)  
Владимирская область (Субъект Российской Федерации)

Способ лесопатологического обследования:

1. Визуальный   
2. Инструментальный

Место проведения:

Участковое лесничество	Урочище	Квартал	Выдел	Площадь, га
1	2	3	4	5
Золотковское		16	15	10,8
Золотковское		16	16	11,5
Золотковское		16	22	7,1

Лесопатологическое обследование проведено на общей площади: 29,4 га

## 2. Инструментальное обследование лесного участка. Кв 16 выд 15

2.1. Фактическая таксационная характеристика лесного насаждения соответствует (не соответствует) таксационному описанию.

Причины несоответствия: \_\_\_\_\_  
нужное подчеркнуть

Ведомость лесных участков с выявленными несоответствиями таксационным описаниям приведена в приложении 1 к Акту.

2.2. Состояние насаждений: \_\_\_\_\_ с нарушенной устойчивостью   
 \_\_\_\_\_ с утраченной устойчивостью

причины повреждения:

Гнили корневые \_\_\_\_\_ 465

Повр. (заселено или отработано) стволовыми вредителями \_\_\_\_\_ 300

В том числе:

Заселено (отработано) стволовыми вредителями:

Вид вредителя	Порода	Встречаемость (% заселённых деревьев)	Степень заселения (слабая, средняя, сильная)
1	2	3	4
стволовые вредители	С	отработано 4,4	

Повреждено огнем:

Вид пожара	Порода	Состояние корневых лап		Состояние корневой шейки		Подсушивание луба	
		Процент поврежденных огнем корней	% деревьев с данным повреждением	ожог корневой шейки по окружности (1/4, 2/4, 3/4, более 3/4)	% деревьев с данным повреждением	по окружности (1/4, 2/4, 3/4, более 3/4)	% деревьев с данным повреждением
1	2	3	4	5	6	7	8

Поражено болезнями:

Вид болезни	Порода	Встречаемость (% пораженных деревьев)	Степень поражения лесного насаждения (слабая, средняя, сильная)
1	2	3	4
Гнили корневые	С	5	

2.3. Выборке подлежит: 9,4 % деревьев (по запасу)

в том числе:

ослабленных \_\_\_\_\_ % деревьев (по запасу) (причины назначения) \_\_\_\_\_

сильно ослабленных \_\_\_\_\_ % деревьев (по запасу) (причины назначения) \_\_\_\_\_

усыхающих \_\_\_\_\_ % деревьев (по запасу) (причины назначения) \_\_\_\_\_

свежего сухостоя \_\_\_\_\_ % деревьев (по запасу)

старого сухостоя 9,4 % деревьев (по запасу)

свежего ветровала \_\_\_\_\_ % деревьев (по запасу)

свежего бурелома \_\_\_\_\_ % деревьев (по запасу)

старого ветровала \_\_\_\_\_ % деревьев (по запасу)

старого бурелома \_\_\_\_\_ % деревьев (по запасу)

Аварийных \_\_\_\_\_ % деревьев (по запасу)

2.4. Полнота лесного насаждения после уборки деревьев, подлежащих рубке, составит: 0,60

Критическая полнота для данной категории лесных насаждений составляет: 0,3

Заключение

С целью предотвращения негативных процессов или снижения ущерба от их воздействия назначено:

Участковое лесничество	Урочище (дача)	Квартал	Выдел	Площадь выдела, га	Вид мероприятия	Площадь мероприятия га	Порода	Запас на выдел, м3	Крайние сроки проведения
Золотковское		16	15	10,8	СРВ	10,8	Сосна	350	2018 г.

Ведомость перечета деревьев назначенных в рубку и абрис лесного участка прилагаются (приложение 2 и 3 к Акту)

Меры по обеспечению возобновления:

не требуются

Мероприятия, необходимые для предупреждения повреждения или поражения смежных насаждений:

В соответствии с Правилами заготовки древесины, утвержденные приказом Минприроды от 13.09.2016 г. №474.

Год образования старого сухостоя 2015-2016


Основная причина повреждения древесины: 465; 300

Дата проведения обследований: 25.08.2017

Исполнитель работ по проведению лесопатологического обследования:

ФИО Ботов Е.А.

подпись



Дата составления документа: 29.09.2017

телефон:

84924155486

**Результаты проведения лесопатологического обследования лесных насаждений за Сентябрь 2017 г.**

Субъект Российской Федерации

Владимирская область

Лесничество (лесопарк)

ГКУ ВО "Курловское лесничество"

Участковое лесничество:

Золотковское

Урочище (лесная дача)

Номер квартала	Номер выдела	Площадь выдела, га	Целевое назначение лесов	Категория защитности	Номер лесопатологического выдела	Площадь лесопатологического выдела, га	Таксационная характеристика лесного насаждения									Число деревьев на пробе, шт.	Распределение деревьев по категориям состояния, % от запаса								Признаки повреждения деревьев(код)**.	Доля повреждённых деревьев, %	Причина ослабления, повреждения.**	Подлежит рубке,%	Назначенные мероприятия																			
							состав	порода	возраст	средняя высота, м	средний диаметр, см	тип леса	полнота	бонитет	Запас, м <sup>3</sup> /га		без признаков ослабления	ослабленные	сильно ослабленные	усыхающие	свежий сухостой	старый сухостой	свежий бурелом	старый бурелом					свежий ветровал	старый ветровал	аварийные деревья	Вид	Площадь, га															
1	2	3	4	5	6	7	8	9	10	11	12	13	14	15	16	17	18	19	20	21	22	23	24	25	26	27	28	29	30	31	32	33	34															
16	15	10,8	Защитные	Лесопарковые зоны, ОЗУ-другие особо защитные участки			10	С								400	66,0	18,0	6,0									832; 610	20,5	465; 300	9,4				CPB	10,8												
							+	Е	95	26	28	3М А2	0,7	1	350	2	0,3																															
							+	Б								2	0,3																															
Итого по насаждению:																404	66,6	18,0	6,0						9,4																							

Примечание – Показатели, не соответствующие таксационному описанию отмечаются «\*»

- \*\*Причина ослабления, повреждения: 465 - Гнили корневые  
300 - Повр. (заселено или отработано) стволовыми вредителями
- \*\*\*Признаки повреждения деревьев: 832 - Наличие гнили  
610 - Местное поселение стволовых (отработано)

Исполнитель работ по проведению лесопатологического обследования:

ФИО Ботов Е.А.

подпись



Дата составления документа: 29.09.2017

телефон:

84924155486



**Ведомость перечета деревьев назначенных в рубку****ВРЕМЕННАЯ ПРОБНАЯ ПЛОЩАДЬ №1**

Субъект РФ Владимирская область  
 Лесничество (лесопарк) ГКУ ВО "Курловское лесничество"  
 Участковое лесничество Золотковское  
 Квартал 16 Выдел 15 Площадь, га 10,8  
 Номер очага вредных организмов: \_\_\_\_\_ Размер пробной площади, га 0,92  
 Таксационная характеристика:  
 Тип леса: 3М А2 Состав: 10С+Е+Б Возраст, лет: 95 Бонитет: 1  
 Полнота: 0,7 Запас на га: 350 Возобновление нет

Время и причина ослабления насаждения:

Гнили корневые

Повр. (заселено или отработано) стволовыми вредителями

Тип очага: эпизодический; хронический  
(подчеркнуть)

Фаза развития очага вредных организмов: начальная; нарастание численности; собственно вспышка; кризис  
(подчеркнуть)

Состояние насаждения, намечаемые мероприятия:

Средневзвешенная величина состояния насаждения - 2,32 (ослабленное).


Состояние насаждения - с нарушенной устойчивостью.

С целью предотвращения негативных процессов или снижения ущерба от их воздействия  
назначается проведение выборочной санитарной рубки на площади 10,8 га.

Исполнитель работ по проведению лесопатологического обследования:

ФИО Ботов Е.А.

подпись



Дата составления документа: 29.09.2017

телефон:

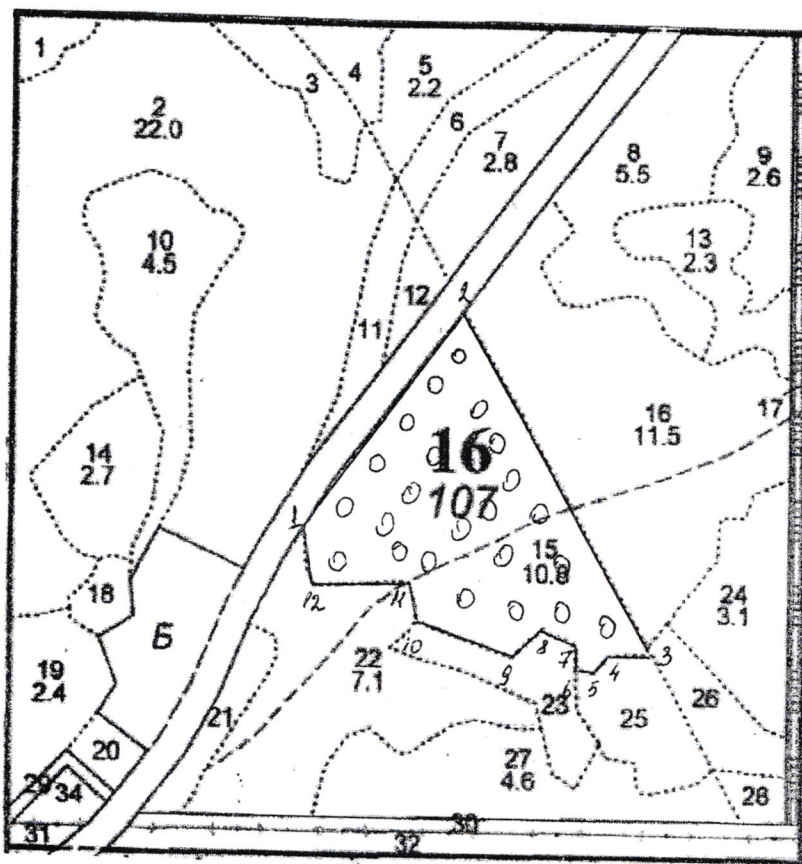
84924155486







Абрис участка

Масштаб 1:10 000



№ выдела	Ленты (круговой площадки) перече́та				
	№ ленты (площадки)	Длина, м	Ширина, м	Радиус, м	Площадь, га
15	1-23				0,92

№ точек	Координаты	Румбы линий	Длина, м
1-2	55° 32.249' сш; 41° 07.169' вд	СВ : 37°	360
2-3	55° 32.402' сш; 41° 07.383' вд	ЮВ : 29°	505
3-4	55° 32.158' сш; 41° 07.592' вд	ЮЗ : 90°	50
4-5	55° 32.158' сш; 41° 07.598' вд	ЮЗ : 38°	35
5-6	55° 32.151' сш; 41° 07.541' вд	СЗ : 77°	25
6-7	55° 32.147' сш; 41° 07.513' вд	СЗ : 0°	30
7-8	55° 32.168' сш; 41° 07.507' вд	СЗ : 64°	50
8-9	55° 32.178' сш; 41° 07.472' вд	ЮЗ : 42°	50
9-10	55° 32.158' сш; 41° 07.425' вд	СЗ : 71°	135
10-11	55° 32.183' сш; 41° 07.308' вд	СЗ : 22°	60
11-12	55° 32.211' сш; 41° 07.299' вд	ЮЗ : 83°	120
12-1	55° 32.214' сш; 41° 07.182' вд	СЗ : 15°	85

Условные обозначения:   
 Круговые площадки постоянного радиуса -    
 Граница обследованного участка - 

Исполнитель работ по проведению лесопатологического обследования:

ФИО: Ботов Е.А.

подпись

  
 подпись

Дата составления документа: 29.09.2017

телефон:

84924155486

## 2. Инструментальное обследование лесного участка. Кв. 16 вид. 16

2.1. Фактическая таксационная характеристика лесного насаждения соответствует (не соответствует) таксационному описанию.

Причины несоответствия: \_\_\_\_\_  
нужное подчеркнуть

Ведомость лесных участков с выявленными несоответствиями таксационным описаниям приведена в приложении 1 к Акту.

2.2. Состояние насаждений: с нарушенной устойчивостью   
 с утраченной устойчивостью

причины повреждения:

Гнили корневые 465

Повр. (заселено или отработано) стволовыми вредителями 300

В том числе:

Заселено (отработано) стволовыми вредителями:

Вид вредителя	Порода	Встречаемость (% заселённых деревьев)	Степень заселения (слабая, средняя, сильная)
1	2	3	4
стволовые вредители	С	отработано 4,8	слабая

Повреждено огнем:

Вид пожара	Порода	Состояние корневых лап		Состояние корневой шейки		Подсушивание луба	
		Процент поврежденных огнем корней	% деревьев с данном повреждением	ожог корневой шейки по окружности (1/4, 2/4, 3/4, более 3/4)	% деревьев с данном повреждением	по окружности (1/4, 2/4, 3/4, более 3/4)	% деревьев с данном повреждением
1	2	3	4	5	6	7	8

Поражено болезнями:

Вид болезни	Порода	Встречаемость (% пораженных деревьев)	Степень поражения лесного насаждения (слабая, средняя, сильная)
1	2	3	4
Гнили корневые	С	4,3	слабая

2.3. Выборке подлежит: 9,1 % деревьев (по запасу)

в том числе:

ослабленных \_\_\_\_\_ % деревьев (по запасу) (причины назначения) \_\_\_\_\_

сильно ослабленных \_\_\_\_\_ % деревьев (по запасу) (причины назначения) \_\_\_\_\_

усыхающих \_\_\_\_\_ % деревьев (по запасу) (причины назначения) \_\_\_\_\_

свежего сухостоя \_\_\_\_\_ % деревьев (по запасу)

старого сухостоя 9,1 % деревьев (по запасу)

свежего ветровала \_\_\_\_\_ % деревьев (по запасу)

свежего бурелома \_\_\_\_\_ % деревьев (по запасу)

старого ветровала \_\_\_\_\_ % деревьев (по запасу)

старого бурелома \_\_\_\_\_ % деревьев (по запасу)

Аварийных \_\_\_\_\_ % деревьев (по запасу)

2.4. Полнота лесного насаждения после уборки деревьев, подлежащих рубке, составит: 0,60

Критическая полнота для данной категории лесных насаждений составляет: 0,3



Заклучение

С целью предотвращения негативных процессов или снижения ущерба от их воздействия назначено:

Участковое лесничество	Урочище (дача)	Квартал	Выдел	Площадь выдела, га	Вид мероприятия	Площадь мероприятия га	Порода	Запас на выдел, м3	Крайние сроки проведения
Золотковское		16	16	11,5	СРВ	11,5	Сосна	350	2018 г.

Ведомость перечета деревьев назначенных в рубку и абрис лесного участка прилагаются (приложение 2 и 3 к Акту)

Меры по обеспечению возобновления:

не требуются

Мероприятия, необходимые для предупреждения повреждения или поражения смежных насаждений:

В соответствии с Правилами заготовки древесины, утвержденные приказом Минприроды от 13.09.2016 г. №474.

Год образования старого сухостоя 2015-2016

Основная причина повреждения древесины: 465; 300

Дата проведения обследований: 25.08.2017

Исполнитель работ по проведению лесопатологического обследования:

ФИО Ботов Е.А.

подпись



Дата составления документа: 29.09.2017

телефон:

84924155486

**Результаты проведения лесопатологического обследования лесных насаждений за Сентябрь 2017 г.**

Субъект Российской Федерации

Владимирская область

Лесничество (лесопарк)

ГКУ ВО "Курловское лесничество"

Участковое лесничество:

Золотковское

Урочище (лесная дача)

Номер квартала	Номер выдела	Площадь выдела, га	Целевое назначение лесов	Категория защитности	Номер лесопатологического выдела	Площадь лесопатологического выдела, га	Таксационная характеристика лесного насаждения									Число деревьев на пробе, шт.	Распределение деревьев по категориям состояния, % от запаса												Признаки повреждения деревьев(код)***	Доля повреждённых деревьев, %	Причина ослабления, повреждения.**	Подлежит рубке, %	Назначенные мероприятия											
							состав	порода	возраст	средняя высота, м	средний диаметр, см	тип леса	полнота	бонитет	Запас, м <sup>3</sup> /га		без признаков ослабления	ослабленные	сильно ослабленные	усыхающие	свежий сухой	старый сухой	свежий бурелом	старый бурелом	свежий ветровал	старый ветровал	аварийные деревья	Вид					Площадь, га											
1	2	3	4	5	6	7	8	9	10	11	12	13	14	15	16	17	18	19	20	21	22	23	24	25	26	27	28	29	30	31	32	33	34											
16	16	11,5	Защитные	Лесопарковые зоны			10	С								530	71,5	14,2	4,7										832; 610	17,4	465; 300	9,1												
							+	Е	95	26	28	3М А2	0,7	1	350	2	0,2																СРВ	11,5										
							+	Б								2	0,3																											
Итого по насаждению:																534	72,0	14,2	4,7							9,1											17,2			9,1				

Примечание – Показатели, не соответствующие таксационному описанию отмечаются «\*»


\*\*Причина ослабления, повреждения: 465 - Гнили корневые  
300 - Повр. (заселено или отработано) стволовыми вредителями

\*\*\*Признаки повреждения деревьев: 832 - Наличие гнили  
610 - Местное поселение стволовых (отработано)

Исполнитель работ по проведению лесопатологического обследования:

ФИО Ботов Е.А.

подпись



Дата составления документа: 29.09.2017

телефон:

84924155486

ВРЕМЕННАЯ ПРОБНАЯ ПЛОЩАДЬ №1

Субъект РФ Владимирская область  
 Лесничество (лесопарк) ГКУ ВО "Курловское лесничество"  
 Участковое лесничество Золотковское  
 Квартал 16 Выдел 16 Площадь, га 11,5

Номер очага вредных организмов: \_\_\_\_\_ Размер пробной площади, га 1,16

Таксационная характеристика:  
 Тип леса: ЗМ А2 Состав: 10С+Е+Б Возраст, лет: 95 Бонитет: 1  
 Полнота: 0,7 Запас на га: 350 Возобновление нет

Время и причина ослабления насаждения:

Гнили корневые  
 Повр. (заселено или отработано) стволовыми вредителями


Тип очага: эпизодический; хронический  
 (подчеркнуть)

Фаза развития очага вредных организмов: начальная; нарастание численности; собственно вспышка; кризис  
 (подчеркнуть)

Состояние насаждения, намечаемые мероприятия:

Средневзвешенная величина состояния насаждения - 1,93 (ослабленное).  
Состояние насаждения - с нарушенной устойчивостью.  
С целью предотвращения негативных процессов или снижения ущерба от их воздействия  
назначается проведение выборочной санитарной рубки на площади 11,5 га.

Исполнитель работ по проведению лесопатологического обследования:

ФИО Ботов Е.А. подпись 

Дата составления документа: 29.09.2017 телефон: 84924155486

ВЕДОМОСТЬ ПЕРЕЧЕТА ДЕРЕВЬЕВ

Порода: Сосна

Ступени толщины	Количество деревьев по категориям состояния, шт.																Всего дер-в по ступеням толщины		
	I	II	III	IV		V		VI			ветровал, бурелом			аварийные деревья			шт.	в т. ч. подл. рубке, %	
				НЗ	З	НЗ	З	НЗ	З	О	НЗ	З	О	НЗ	З	О			
1	2	3	4	5	6	7	8	9	10	11	12	13	14	15	16	17	18	19	
8																			
12	10	10	2							12								34	35,3
16	33	13	1							21								68	30,9
20	26	10	2							15								53	28,3
24	36	4	2							23								65	35,4
28	75	15	3							13								106	12,3
32	45	9	2							5								61	8,2
36	42	11	1							2								56	3,6
40	31	6	2							1								40	2,5
44	22	3	4															29	
48	15	2	1															18	
52																			
56																			
60																			
Итого число стволов, шт.	335	83	20							92								530	17,4
Итого, % от числа стволов	63,1	15,7	3,8							17,4								100,0	17,4
Итого запас, кбм.	290,47	57,85	19,42							36,81								404,56	9,1
Итого, % от запаса	71,8	14,3	4,8							9,1								100,0	9,1

Порода: Ель

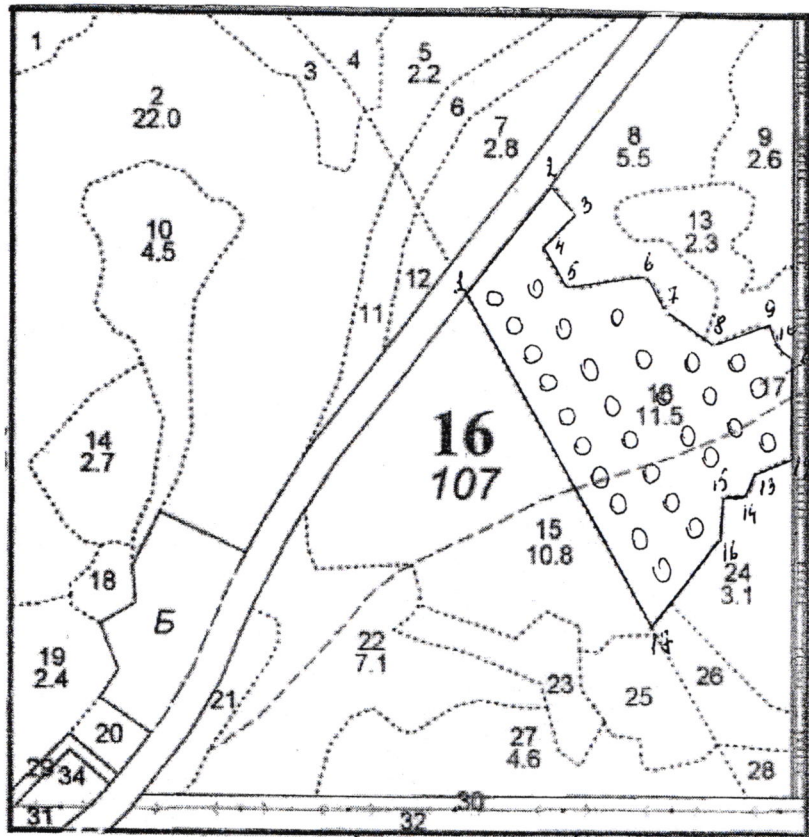
Ступени толщины	Количество деревьев по категориям состояния, шт.																Всего дер-в по ступеням толщины		
	I	II	III	IV		V		VI			ветровал, бурелом			аварийные деревья			шт.	в т. ч. подл. рубке, %	
				НЗ	З	НЗ	З	НЗ	З	О	НЗ	З	О	НЗ	З	О			
1	2	3	4	5	6	7	8	9	10	11	12	13	14	15	16	17	18	19	
8																			
12																			
16																			
20	1																	1	
24	1																	1	
28																			
32																			
36																			
40																			
44																			
48																			
52																			
56																			
60																			
Итого число стволов, шт.	2																	2	
Итого, % от числа стволов	100,0																	100,0	
Итого запас, кбм.	0,82																	0,82	
Итого, % от запаса	100,0																	100,0	





Масштаб 1:10 000

Абрис участка



№ выдела	Ленты (круговой площадки) перечета				
	№ ленты (площадки)	Длина, м	Ширина, м	Радиус, м	Площадь, га
16	1-29				1,16

№ точек	Координаты	Румбы линий	Длина, м
1-2	55° 32.402' сш; 41° 07.383' вд	СВ : 37°	185
2-3	55° 32.474' сш; 41° 07.490' вд	ЮВ : 34°	54
3-4	55° 32.453' сш; 41° 07.521' вд	ЮЗ : 46°	60
4-5	55° 32.431' сш; 41° 07.479' вд	ЮВ : 29°	60
5-6	55° 32.404' сш; 41° 07.504' вд	СВ : 83°	105
6-7	55° 32.404' сш; 41° 07.540' вд	ЮВ : 37°	60
7-8	55° 32.409' сш; 41° 07.595' вд	ЮВ : 53°	70
8-9	55° 32.382' сш; 41° 07.634' вд	ЮВ : 67°	80
9-10	55° 32.362' сш; 41° 07.695' вд	ЮВ : 17°	40
10-11	55° 32.374' сш; 41° 07.747' вд	ЮВ : 66°	20
11-12	55° 32.352' сш; 41° 07.788' вд	ЮВ : 1°	128
12-13	55° 32.281' сш; 41° 07.787' вд	ЮЗ : 68°	55
13-14	55° 32.269' сш; 41° 07.740' вд	ЮЗ : 17°	40
14-15	55° 32.255' сш; 41° 07.725' вд	ЮЗ : 90°	25
15-16	55° 32.254' сш; 41° 07.698' вд	ЮЗ : 8°	59
16-17	55° 32.228' сш; 41° 07.693' вд	ЮЗ : 39°	145
17-1	55° 32.166' сш; 41° 07.602' вд	СЗ : 29°	500

Условные обозначения:   
 ○ Круговые площадки постоянного радиуса -   
 — Граница обследованного участка -

Исполнитель работ по проведению лесопатологического обследования:

ФИО: Ботов Е.А.

подпись

Дата составления документа: 29.09.2017

телефон: 84924155486



Заключение

С целью предотвращения негативных процессов или снижения ущерба от их воздействия назначено:

Участковое лесничество	Урочище (дача)	Квартал	Выдел	Площадь выдела, га	Вид мероприятия	Площадь мероприятия га	Порода	Запас на выдел, м3	Крайние сроки проведения
Золотковское		16	22	7,1	СРВ	7,1	Сосна	370	2018 г.

Ведомость перечета деревьев назначенных в рубку и абрис лесного участка прилагаются (приложение 2 и 3 к Акту)

Меры по обеспечению возобновления:

не требуются

Мероприятия, необходимые для предупреждения повреждения или поражения смежных насаждений:

В соответствии с Правилами заготовки древесины, утвержденные приказом Минприроды от 13.09.2016 г. №474.

Год образования старого сухостоя 2015-2016

Основная причина повреждения древесины: 465; 300

Дата проведения обследований: 25.08.2017

Исполнитель работ по проведению лесопатологического обследования:

ФИО Ботов Е.А.

подпись



Дата составления документа: 29.09.2017

телефон:

84924155486



**Результаты проведения лесопатологического обследования лесных насаждений за Сентябрь 2017 г.**

Субъект Российской Федерации

Владимирская область

Лесничество (лесопарк)

ГКУ ВО "Курловское лесничество"

Участковое лесничество:

Золотковское

Урочище (лесная дача)

Номер квартала	Номер выдела	Площадь выдела, га	Целевое назначение лесов	Категория защитности	Номер лесопатологического выдела	Площадь лесопатологического выдела, га	Таксационная характеристика лесного насаждения									Число деревьев на пробе, шт.	Распределение деревьев по категориям состояния, % от запаса								Признаки повреждения деревьев(код)**.	Доля повреждённых деревьев, %	Причина ослабления, повреждения.**	Подлежит рубке, %	Назначенные мероприятия													
							состав	порода	возраст	средняя высота, м	средний диаметр, см	тип леса	полнота	бонитет	Запас, м <sup>3</sup> /га		без признаков ослабления	ослабленные	сильно ослабленные	усыхающие	свежий сухой	старый сухой	свежий бурелом	старый бурелом					свежий ветровал	старый ветровал	аварийные деревья	Вид	Площадь, га									
1	2	3	4	5	6	7	8	9	10	11	12	13	14	15	16	17	18	19	20	21	22	23	24	25	26	27	28	29	30	31	32	33	34									
16	22	7,1	Защитные	Лесопарковые зоны, ОЗУ - другие особо защитные участки			10	С	105	27	36	ВВР А2	0,7	2	370	346	69,2	14,7	6,0										832; 610	10,4	465; 300	10,1	СРВ	7,1								
Итого по насаждению:																346	69,2	14,7	6,0							10,1										10,4		10,1				

Примечание – Показатели, не соответствующие таксационному описанию отмечаются «\*»


\*\*Причина ослабления, повреждения: 465 - Гнили корневые  
300 - Повр. (заселено или отработано) стволовыми вредителями

\*\*\*Признаки повреждения деревьев: 832 - Наличие гнили  
610 - Местное поселение стволовых (отработано)

Исполнитель работ по проведению лесопатологического обследования:

ФИО Ботов Е.А.

подпись



Дата составления документа: 29.09.2017

телефон:

84924155486

**Ведомость перечета деревьев назначенных в рубку**

## ВРЕМЕННАЯ ПРОБНАЯ ПЛОЩАДЬ №1

Субъект РФ Владимирская область  
 Лесничество (лесопарк) ГКУ ВО "Курловское лесничество"  
 Участковое лесничество Золотковское  
 Квартал 16 Выдел 22 Площадь, га 7,1

Номер очага вредных организмов: \_\_\_\_\_ Размер пробной площади, га 0,92

## Таксационная характеристика:

Тип леса: ВВР А2 Состав: 10С Возраст, лет: 105 Бонитет: 2

Полнота: 0,7 Запас на га: 370 Возобновление нет

## Время и причина ослабления насаждения:

Гнили корневые

Повр. (заселено или отработано) стволовыми вредителями

Тип очага: эпизодический; хронический  
 (подчеркнуть)

Фаза развития очага вредных организмов: начальная; нарастание численности; собственно вспышка; кризис  
 (подчеркнуть)

## Состояние насаждения, намечаемые мероприятия:

Средневзвешенная величина состояния насаждения - 1,73 (ослабленное).

Состояние насаждения - с нарушенной устойчивостью.

С целью предотвращения негативных процессов или снижения ущерба от их воздействия  
 назначается проведение выборочной санитарной рубки на площади 7,1 га.

## Исполнитель работ по проведению лесопатологического обследования:

ФИО Ботов Е.А. подпись 

Дата составления документа: 29.09.2017 телефон: 84924155486



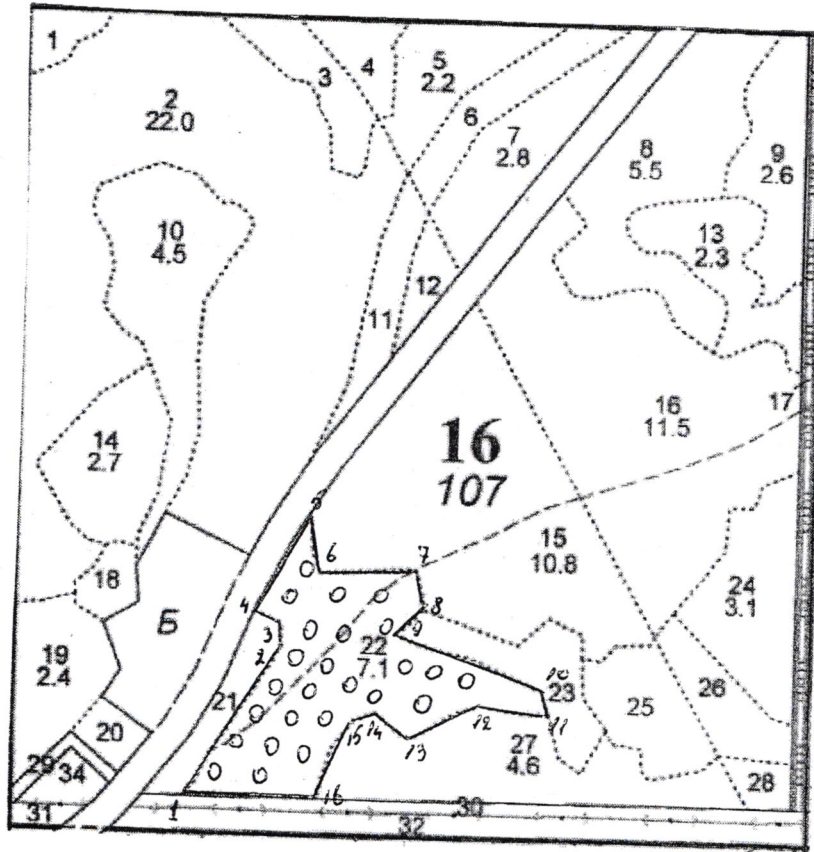
ВЕДОМОСТЬ ПЕРЕЧЕТА ДЕРЕВЬЕВ

Порода: Сосна

Ступени толщины	Количество деревьев по категориям состояния, шт.																Всего дер-в по ступеням толщины	
	I	II	III	IV		V		VI			ветровал, бурелом			аварийные деревья			шт.	в т. ч. подл. рубке, %
				НЗ	З	НЗ	З	НЗ	З	О	НЗ	З	О	НЗ	З	О		
1	2	3	4	5	6	7	8	9	10	11	12	13	14	15	16	17	18	19
8																		
12	4	3	1														8	
16	14	13	1							2							30	6,7
20	11	10	2							2							25	8,0
24	16	4	2							5							27	18,5
28	45	15	3							11							74	14,9
32	25	9	2							3							39	7,7
36	31	5	1							4							41	9,8
40	35	6	2							5							48	10,4
44	22	3	4							1							30	3,3
48	15	2	1							2							20	10,0
52	3									1							4	25,0
56																		
60																		
Итого число стволов, шт.	221	70	19							36							346	10,4
Итого, % от числа стволов	63,9	20,2	5,5							10,4							100,0	10,4
Итого запас, кбм.	235,17	50,15	19,32							34,22							338,86	10,1
Итого, % от запаса	69,4	14,8	5,7							10,1							100,0	10,1

Приложение № 3 к акту лесопатологических обследований  
Абрис участка

Масштаб 1:10 000



№ выдела	Ленты (круговой площадки) перечета				
	№ ленты (площадки)	Длина, м	Ширина, м	Радиус, м	Площадь, га
22	1-23				0,92

№ точек	Координаты	Румбы линий	Длина, м
1-2	55° 32.057' сш; 41° 07.003' вд	СВ : 31°	230
2-3	55° 32.157' сш; 41° 07.127' вд	СЗ : 0°	35
3-4	55° 32.175' сш; 41° 07.128' вд	СЗ : 65°	35
4-5	55° 32.184' сш; 41° 07.095' вд	СВ : 28°	135
5-6	55° 32.251' сш; 41° 07.168' вд	ЮВ : 15°	65
6-7	55° 32.214' сш; 41° 07.182' вд	ЮВ : 88°	130
7-8	55° 32.211' сш; 41° 07.299' вд	ЮВ : 16°	50
8-9	55° 32.183' сш; 41° 07.308' вд	ЮЗ : 52°	45
9-10	55° 32.166' сш; 41° 07.279' вд	ЮВ : 67°	215
10-11	55° 32.126' сш; 41° 07.460' вд	ЮЗ : 6°	25
11-12	55° 32.110' сш; 41° 07.464' вд	СЗ : 82°	80
12-13	55° 32.112' сш; 41° 07.353' вд	ЮЗ : 62°	100
13-14	55° 32.093' сш; 41° 07.290' вд	СЗ : 58°	60
14-15	55° 32.111' сш; 41° 07.245' вд	ЮЗ : 67°	35
15-16	55° 32.086' сш; 41° 07.191' вд	ЮЗ : 23°	110
16-1	55° 32.054' сш; 41° 07.172' вд	ЮЗ : 89°	175

Условные обозначения:   
 Круговые площадки постоянного радиуса -   
 Граница обследованного участка -

Исполнитель работ по проведению лесопатологического обследования:

ФИО: Ботов Е.А.

подпись

подпись

Дата составления документа:

19.09.2017

телефон:

84924155486