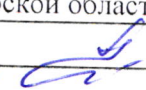


УТВЕРЖДАЮ:

Должность Заместитель директора департамента лесного
хозяйства администрации Владимирской области
Ф.И.О. С.В.Артемьева
Дата 12.10.17 

АКТ ЛЕСОПАТОЛОГИЧЕСКОГО ОБСЛЕДОВАНИЯ № 645

лесных насаждений ГКУ ВО "Гороховецкое лесничество" (лесничество, лесопарк)
Владимирская область (Субъект Российской Федерации)

Способ лесопатологического обследования:

1. Визуальный
2. Инструментальный

Место проведения:

Участковое лесничество	Урочище	Квартал	Выдел	Площадь, га
1	2	3	4	5
Быкасовское		56	14	2,8

Лесопатологическое обследование проведено на общей площади: 2,8 га

1. Визуальное лесопатологическое обследование.

Наземное

Дистанционное

1.1. На площади 2,8 га фактическая таксационная характеристика лесного насаждения соответствует (не соответствует) таксационному описанию. нужное подчеркнуть

Причины несоответствия _____

Список участков с выявленными несоответствиями приведен в приложении I к настоящему акту

1.2. Лесные насаждения с нарушенной и утраченной устойчивостью выявлены на площади 2,8 га

Участковое лесничество	Урочище (дача)	Площадь, га		Причина ослабления (гибели)
		с нарушенной устойчивостью	с утраченной устойчивостью	
Быкасовское		2,8		Стволовые вкритители, гнили стволовые, рак смоляной.

Состояние обследованных лесных насаждений приведено в приложениях 1.1-1.4 к Акту в зависимости от метода проведения ЛПО.

1.3. В обследованных лесных участках прогнозируется:

Прогноз	Площадь, га
Ослабление лесных насаждений	2,8
Усыхание лесных насаждений различной степени	
Развитие очагов вредных организмов	

1.4. Обнаружено загрязнение лесного участка отходами и выбросами: **промышленными**
бытовыми

Вид загрязнения	Размеры загрязнения			Объем, кубм	Площадь загрязнения, га
	длина, м	ширина, м	высота, м		

ЗАКЛЮЧЕНИЕ


Оценка текущего санитарного и лесопатологического состояния лесных насаждений, назначенные профилактические мероприятия по защите лесов, агитационные мероприятия:

Санитарное состояние насаждения - 1,87(ослабленное). Насаждение на площади 2,8га-с нарушенной устойчивостью. Текущий отпад превышает размер естественного отпада. Необходимо проведение лесопатологического обследования инструментальным способом для назначения санитарно-оздоровительных мероприятий.

Дата проведения обследований 04.09.2017.

Исполнитель работ по проведению лесопатологического обследования:

Папижук Н.Н зам.директора (специалист-лесопатолог)
Гороховецкого филиала ГАУ ВО "Владлесхоз"


подпись

Результаты проведения лесопатологического обследования лесных насаждений за сентябрь 2017 г.

Приложение 1.1
к акту лесопатологического обследования

Субъект Российской Федерации
Участковое лесничество:
Владимирская область
Владимирское

Лесничество (лесонарк)
Урочище (лесная дача)
ГКУ ВО "Тороховское лесничество"

1	2	3	4	5	6	7	Таксационная характеристика лесного насаждения										Распределение деревьев по категориям состояния										29	30	31	32	33	34		
							8	9	10	11	12	13	14	15	16	17	18	19	20	21	22	23	24	25	26	27							28	31
1	2	3	4	5	6	7	8	9	10	11	12	13	14	15	16	17	18	19	20	21	22	23	24	25	26	27	28	29	30	31	32	33	34	
Номер квартала	Номер выдела	Площадь выдела, га	Целевое назначение лесов	Категория защитности	Номер лесопатологического выдела	Площадь лесопатологического выдела, га	состав	порода	возраст	средняя высота, м	средний диаметр, см	тип леса	полнота	бонитет	Запас, м³/га	Число деревьев на пробе, шт.	без признаков ослабления	ослабленные	сильно ослабленные	усыхающие	свежий сухой	старый сухой	свежий бурелом	старый бурелом	свежий ветровал	старый ветровал	аварийные деревья	Признаки повреждения деревьев(код)***	Доля повреждённых деревьев, %	Причина ослабления, повреждения.**	Подлежит рубке, %	Вид	Площадь, га	
			Защитные	запретные полосы вдоль рек			4 С	С	65	23	24	3М А2	0,7	1	300	691	68	7,9	4,4	4,6	0,2						610, 808	0,2	300, 371					
Итого по насаждению:							4	С								1415	41,4	31,2	26,8	0,3	0,2	0,1					153	0,2	391					

Примечание - Показатели, не соответствующие таксационному описанию отмечаются «*»

**Причина ослабления, повреждения:
300 - Повр. (заселено или отработано) стволовыми вредителями
350 - Гнили стволовые
371 - Рак смоляной

***Признаки повреждения деревьев:
610 - Местное поселение стволовых (отработано)
808 - Наличие на стволе под кроной раковых ран, язв, образований (>2/3 окр. ств.)
153 - Волняные побеги

Исполнитель работ по проведению лесопатологического обследования:

Пальяжук Н.Н. - зам. директора (специалист-лесопатолог)
Тороховского филиала ГАУ ВО "Валдлесхоз"

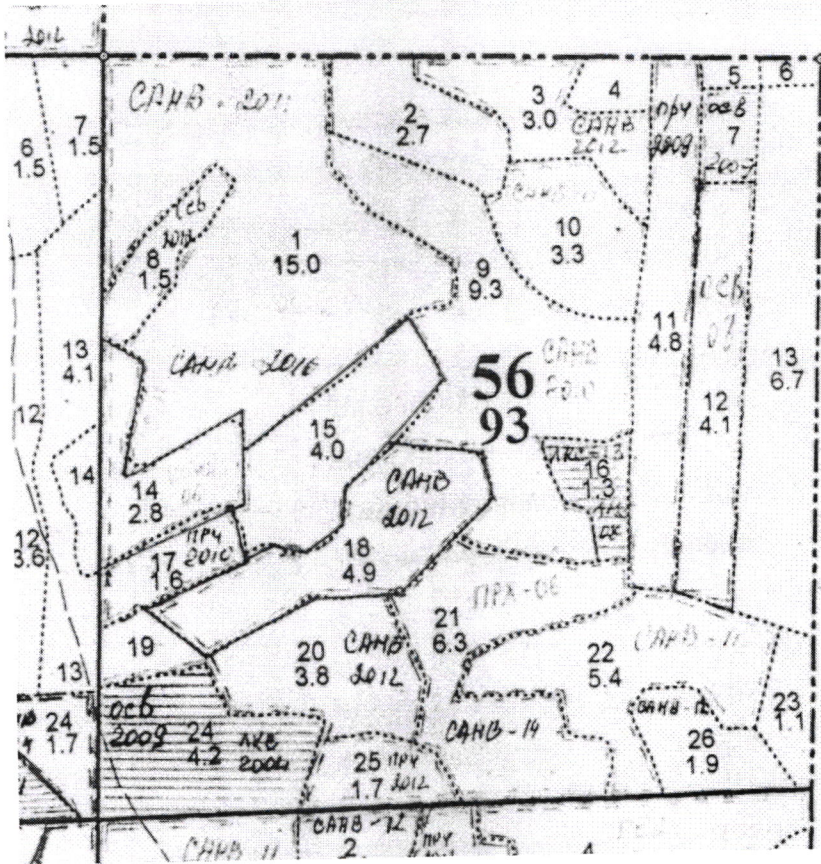
Дата составления документа: 28.09.2017

телефон: 849238 2-14-63


подпись

Абрис участка

Масштаб 1:10 000



№ выдела	Ленты (круговой площадки) перечета				
	№ ленты (площадки)	Длина, м	Ширина, м	Радиус, м	Площадь, га
14					

№ точек	Координаты	Румбы линий	Длина, м

Условные обозначения:

Граница обследованного участка -

Исполнитель работ по проведению лесопатологического обследования:

Папизук Н.Н зам.директора (специалист-лесопатолог)
Гороховецкого филиала ГАУ ВО "Владлесхоз"

ПОДПИСЬ


ПОДПИСЬ

Дата составления документа: 28.09.2017

телефон: 849238 2-14-63