


УТВЕРЖДАЮ:

Должность Заместитель директора департамента лесного
хозяйства администрации Владимирской области

Ф.И.О. С.В.Артемьева

Дата 12.10.17 

АКТ ЛЕСОПАТОЛОГИЧЕСКОГО ОБСЛЕДОВАНИЯ № 618

лесных насаждений ГКУ ВО "Гороховецкое лесничество" (лесничество, лесопарк)
Владимирская область (Субъект Российской Федерации)

Способ лесопатологического обследования:

1. Визуальный
2. Инструментальный

Место проведения:

Участковое лесничество	Урочище	Квартал	Выдел	Площадь, га
1	2	3	4	5
Городищенское	Гороховецкое	16	34	0,4

Лесопатологическое обследование проведено на общей площади: 0,4 га

1. Визуальное лесопатологическое обследование.

Наземное

Дистанционное

1.1. На площади 0,4 га фактическая таксационная характеристика лесного насаждения соответствует (не соответствует) таковой, описанной в таксационном описании.

Причины несоответствия

Список участков с выявленными несоответствиями приведен в приложении 1 к настоящему акту

1.2. Лесные насаждения с нарушенной и утраченной устойчивостью выявлены на площади 0,4 га

Участковое лесничество	Урочище (леса)	с нарушенной устойчивостью	Городищенское	Причина ослабления (тибел)
		с утраченной устойчивостью		
Площадь, га		0,4	Гороховецкое	Воздействие сильных ветров прошлых лет.

Состояние обследованных лесных насаждений приведено в приложениях 1.1-1.4 к Акту в зависимости от метода проведения ЛПО.

1.3. В обследованных лесных участках прогнозируется:

Прогноз	Площадь, га
Ослабление лесных насаждений	0,4
Усыхание лесных насаждений различной степени	
Развитие очагов вредных организмов	

1.4. Обнаружено заражение лесного участка отходами и выбросами:

промышленными

бытовыми

ЗАКЛЮЧЕНИЕ

Оценка текущего санитарного и лесопатологического состояния лесных насаждений, назначенные профилактические мероприятия по защите лесов, агитационные мероприятия:


Санитарное состояние насаждения - ослабленное Средневзвешенная категория состояния насаждений составляет 1,82. Насаждение с нарушенной устойчивостью. В насаждении присутствует неликвидная древесина. В соответствии с пунктами 42,43 приказа Министрства природных ресурсов РФ от 12.09.2016. № 470 "Об утверждении Правил осуществления мероприятий по предупредительному распространению вредных организмов" в насаждении назначается уборка неликвидной древесины. Выборке подлежит 2,8% деревьев от запаса на площади 0,4 га.

Дата проведения обследования 14.05.2017

Исполнитель работ по проведению лесопатологического обследования:

Панижук Н.Н. зам. директора (специалист-лесопатолог) Гороховецкого филиала ГАУ ВО "Валдесхоз"

подпись



Результаты проведения лесопатологического обследования лесных насаждений за май 2017 г.

Субъект Российской Федерации

Владимирская область

Лесничество (лесопарк)

ГКУ ВО "Гороховецкое лесничество"

Участковое лесничество:

Городищенское

Урочище (лесная дача)

Гороховецкое

Номер квартала	Номер выдела	Площадь выдела, га	Целевое назначение лесов	Категория защитности	Номер лесопатологического выдела	Площадь лесопатологического выдела, га	Таксационная характеристика лесного насаждения									Число деревьев на пробе, шт.	Распределение деревьев по категориям состояния, % от запаса											Признаки повреждения деревьев(кол)***	Доля повреждённых деревьев, %	Причина ослабления, повреждения.**	Подлежит рубке,%	Назначенные мероприятия					
							состав	порода	возраст	средняя высота,м	средний диаметр,см	тип леса	полнота	бонитет	Запас, м ³ /га		без признаков ослабления	ослабленные	сильно ослабленные	усыхающие	свежий сухостой	старый сухостой	свежий бурелом	старый бурелом	свежий ветровал	старый ветровал	аварийные деревья					Вид	Площадь, га				
1	2	3	4	5	6	7	8	9	10	11	12	13	14	15	16	17	18	19	20	21	22	23	24	25	26	27	28	29	30	31	32	33	34				
16	34	0,4	Защитные леса водоохраных зон				6	ОС	60	22	26	3ЛРТСЗ	0,7	2	230		30,9	14,7	11,2								2,3	206	1,4	821	2,3	УНД	0,4				
							4	Б									18,7	13,2	8,5							0,5	206	0,5	821	0,5							
Итого по насаждению:																	49,6	27,9	19,7										2,8				1,8		2,8		

Примечание – Показатели, не соответствующие таксационному описанию отмечаются «*»

**Причина ослабления, повреждения:

821 - Воздействие сильных ветров прошлых лет, повлекшие наклон более 10°, изгиб или вывал деревьев

***Признаки повреждения деревьев:

206 - Обрыв корней (вывал) прошлых лет

Исполнитель работ по проведению лесопатологического обследования:

Папижук Н.Н. зам.директора (специалист-лесопатолог)
Гороховецкого филиала ГАУ ВО "Владлесхоз"

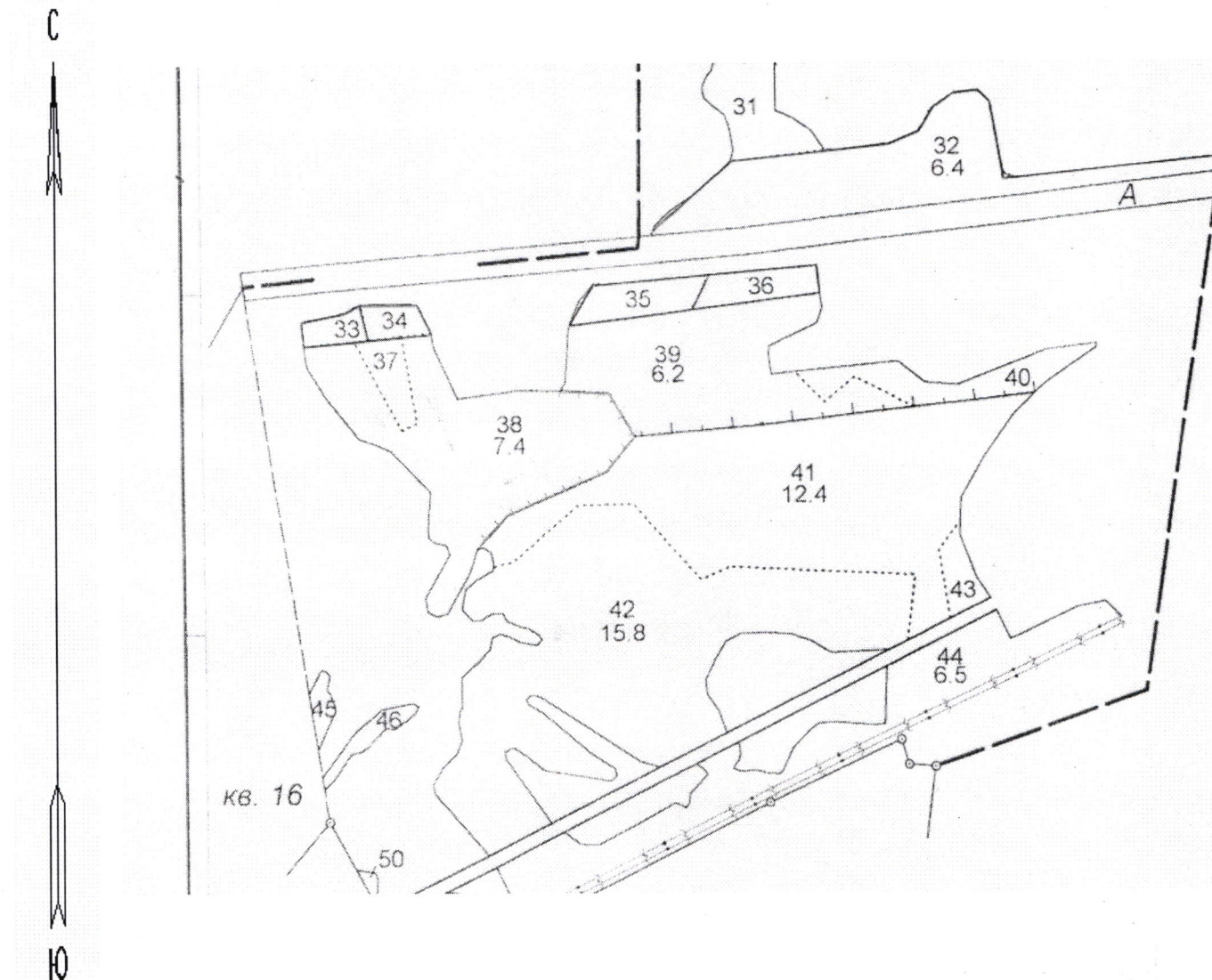
Дата составления документа: 28.09.2017

телефон: 849238 2-14-63


подпись

Абрис участка

Масштаб 1:10 000



№ выдела	Ленты (круговой площадки) перечета				
	№ ленты (площадки)	Длина, м	Ширина, м	Радиус, м	Площадь, га
34					

№ точек	Координаты	Румбы линий	Длина, м

Условные обозначения: Граница обследованного участка -

Исполнитель работ по проведению лесопатологического обследования:
Папижук Н.Н. зам. директора (специалист-лесопатолог)
Гороховецкого филиала ГАУ ВО "Владлесхоз"

ПОДПИСЬ

Папижук
ПОДПИСЬ

Дата составления документа: 28.04.2017

телефон: 849238 2-14-63