


УТВЕРЖДАЮ:

Должность Заместитель директора департамента лесного
хозяйства администрации Владимирской области

Ф.И.О. С.В.Артемова

Дата 12.10.17 

АКТ ЛЕСОПАТОЛОГИЧЕСКОГО ОБСЛЕДОВАНИЯ № 607

лесных насаждений ГКУ ВО "Гороховецкое лесничество" (лесничество, лесопарк)
Владимирская область (Субъект Российской Федерации)

Способ лесопатологического обследования:

1. Визуальный
2. Инструментальный

Место проведения:

Участковое лесничество	Урочище	Квартал	Выдел	Площадь, га
1	2	3	4	5
Городищенское	им. 1 Мая	2	48	1,0

Лесопатологическое обследование проведено на общей площади: 1,0 га

1. Визуальное лесопатологическое обследование.

Наземное / Институциональное

1.1. На площади 1,0 га фактическая таксационная характеристика лесного насаждения соответствует (не соответствует) таксационному описанию. нужное подчеркнуть

Причины несоответствия

Список участков с выявленными несоответствиями приведен в приложении 1 к настоящему акту

1.2. Лесные насаждения с нарушенной и утраченной устойчивостью выявлены на площади 1,0 га

Участковое лесничество	Урочище (лача)	с нарушенной устойчивостью	с утраченной устойчивостью	Площадь, га	Причина ослабления (тибелн)
					Воздействие шквальных и ураганных ветров прошлых лет, стволы повреждены.

Состояние обследованных лесных насаждений приведено в приложениях 1.1-1.4 к Акту в зависимости от метода проведения ЛПО.

1.3. В обследованных лесных участках прогнозируется:

Прогноз	Площадь, га
Ослабление лесных насаждений	1,0
Усыхание лесных насаждений различной степени	
Развитие очагов вредных организмов	

1.4. Обнаружено загрязнение лесного участка отходами и выборами:

промышленными бытовыми

Вид загрязнения	Длина, м	Ширина, м	Высота, м	Объем, кубм	Площадь загрязнения, га

ЗАКЛЮЧЕНИЕ

Оценка текущего санитарного и лесопатологического состояния лесных насаждений, назначенные профилактические мероприятия по защите лесов, агитационные мероприятия:

Санитарное состояние насаждения - ослабленное, средневзвешенная категория состояния насаждений составляет 1,95 - насаждение -

с нарушенной устойчивостью. В насаждении присутствует неликвидная древнина - бурелом прошлых лет.

В соответствии с пунктами 42,43 приказа Министрства природных ресурсов РФ от 12.09.2016 № 470 "Об утверждении Правил

осуществления мероприятий по предупреждению распространения вредных организмов" в насаждении назначаются уборка

неликвидной древнины - выборке подлежит 4,5% деревьев от запаса на площади 1,0 га.

Дата проведения обследования

16.05.2017

Исполнитель работ по проведению лесопатологического обследования:

Папжук Н.Н. зам. директора (специалист-лесопатолог) Гроховского филиала ГАУ ВО "Валдлесхоз"

Подпись



Результаты проведения лесопатологического обследования лесных насаждений за май 2017 г.

Субъект Российской Федерации: Владимирская область
Участковое лесничество: Городишенское
Лесничество (лесопарк): Лесничество (лесопарк)
Урочище (лесная дача): им. 1 Мая
ГКУ ВО "Гороховецкое лесничество"

Номер квартала	Номер выдела	Площадь выдела, га	Целевое назначение лесов	Категория защитности	Номер лесопатологического выдела	Площадь лесопатологического выдела, га	Таксационная характеристика лесного насаждения										Число деревьев на пробе, шт.	Распределение деревьев по категориям состояния, % от запаса										Признаки повреждения деревьев(код)***	Доля повреждённых деревьев, %	Причина ослабления, повреждения.**	Подлежит рубке,%	Назначенные мероприятия																
							состав	порода	возраст	средняя высота,м	средний диаметр,см	тип леса	полнота	бонитет	Запас, м ³ /га	без признаков ослабления		ослабленные	сильно ослабленные	усыхающие	свежий сухойстой	старый сухойстой	свежий бурелом	старый бурелом	свежий ветровал	старый ветровал	аварийные деревья					Вид	Площадь, га															
1	2	3	4	5	6	7	8	9	10	11	12	13	14	15	16	17	18	19	20	21	22	23	24	25	26	27	28	29	30	31	32	33	34															
2	48	1,0	защитные	леса водоохранных зон, ОЗУ: другие особо защитные участки			6	Е	60	19	20	ЕП С3	0,4	2	130		26,1	18,8	13,6			2,3						216; 610	5,3	822; 300	3,5	УНД	1,0															
							4	Б									17,8	10,8	8,4			1,0					610	0,8	300	1,0																		
Итого по насаждению:																	43,9	29,6	22,0			3,3		1,2																								

Примечание – Показатели, не соответствующие таксационному описанию отмечаются «*»

- **Причина ослабления, повреждения: 822 - Воздействие шквальных и ураганных ветров прошлых лет, повлекшие слом стволов деревьев
300 - Повр. (заселено или отработано) стволовыми вредителями
- ***Признаки повреждения деревьев: 216 - Слом ствола в области кроны прошлых лет
610 - Местное поселение стволовых (отработано)

Исполнитель работ по проведению лесопатологического обследования:

Папижук Н.Н. зам.директора (специалист-лесопатолог)
Гороховецкого филиала ГАУ ВО "Владлесхоз"



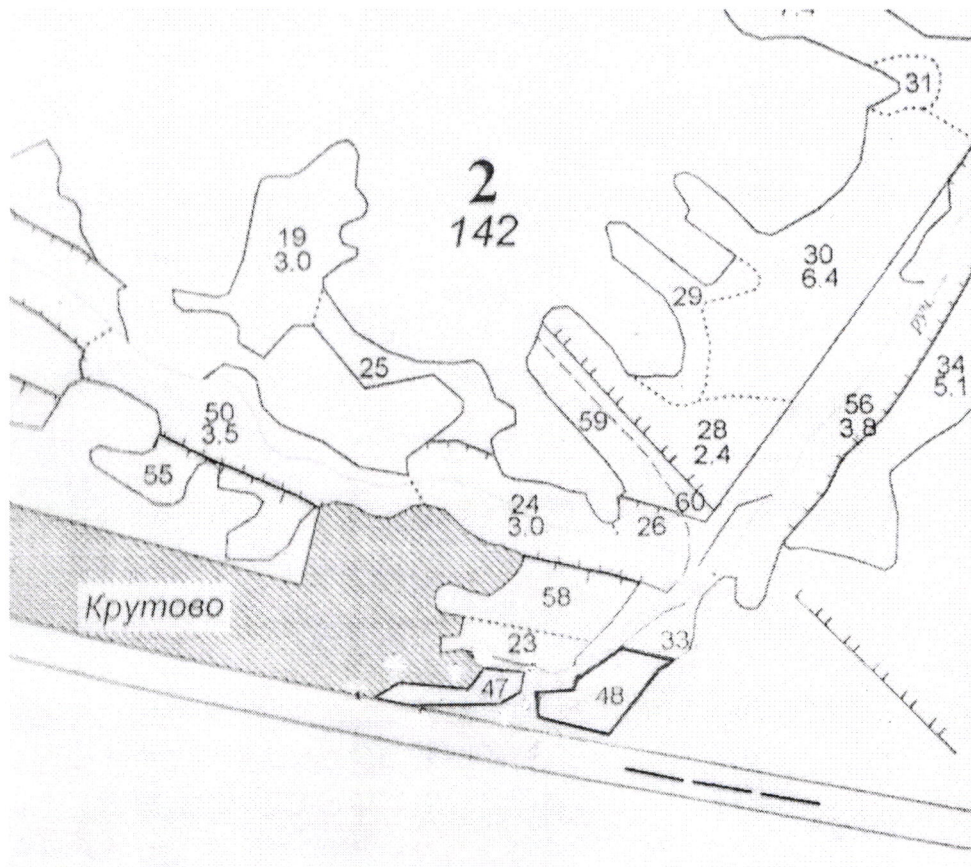
подпись

Дата составления документа: 28.09.2017

телефон: 849238 2-14-63

Абрис участка

Масштаб 1:10 000




№ выдела	Ленты (круговой площадки) перечета				
	№ ленты (площадки)	Длина, м	Ширина, м	Радиус, м	Площадь, га
48					

№ точек	Координаты	Румбы линий	Длина, м

Условные обозначения: Граница обследованного участка -

Исполнитель работ по проведению лесопатологического обследования:

Папижук Н.Н. зам.директора (специалист-лесопатолог) Гороховецкого филиала ГАУ ВО "Владлесхоз"

ПОДПИСЬ  ПОДПИСЬ

Дата составления документа: 28.09.2017

телефон 849238 2-14-63