

УТВЕРЖДАЮ:

Должность Заместитель директора департамента лесного  
хозяйства администрации Владимирской области  
Ф.И.О. С.В.Артемова  
Дата 08.10.2017

## АКТ ЛЕСОПАТОЛОГИЧЕСКОГО ОБСЛЕДОВАНИЯ № 562

лесных насаждений Селивановское лесничество (лесничество, лесопарк)  
Владимирская область (Субъект Российской Федерации)

Способ лесопатологического обследования:

1. Визуальный   
2. Инструментальный

Место проведения:

Участковое лесничество	Урочище	Квартал	Выдел	Площадь, га
1	2	3	4	5
Чаадаевское		36	1	1,5

Лесопатологическое обследование проведено на общей площади: 1,5 га

## 2. Инструментальное обследование лесного участка.

2.1. Фактическая таксационная характеристика лесного насаждения соответствует (не соответствует) таксационному описанию.

Причины несоответствия: \_\_\_\_\_  
нужное подчеркнуть

Ведомость лесных участков с выявленными несоответствиями таксационным описаниям приведена в приложении 1 к Акту.

2.2. Состояние насаждений: \_\_\_\_\_ с нарушенной устойчивостью   
 \_\_\_\_\_ с утраченной устойчивостью

причины повреждения:

Повреждено (заселено или отработано) короедом-типографом 343

Воздействие сильных ветров прошлых лет, повлекшие наклон более 10°, изгиб или вывал деревьев 821

В том числе:

Заселено (отработано) стволовыми вредителями:

Вид вредителя	Порода	Встречаемость (% заселённых деревьев)	Степень заселения (слабая, средняя, сильная)
1	2	3	4
короед-типограф	ель	отработано 3,7%	

Повреждено огнем:

Вид пожара	Порода	Состояние корневых лап		Состояние корневой шейки		Подсушивание луба	
		Процент поврежденных огнем корней	% деревьев с данным повреждением	ожог корневой шейки по окружности (1/4, 2/4, 3/4, более 3/4)	% деревьев с данным повреждением	по окружности (1/4, 2/4, 3/4, более 3/4)	% деревьев с данным повреждением
1	2	3	4	5	6	7	8

Поражено болезнями:

Вид болезни	Порода	Встречаемость (% пораженных деревьев)	Степень поражения лесного насаждения (слабая, средняя, сильная)
1	2	3	4

2.3. Выборке подлежит: 20,6 % деревьев (по запасу)

в том числе:

ослабленных \_\_\_\_\_ % деревьев (по запасу) (причины назначения) \_\_\_\_\_

сильно ослабленных \_\_\_\_\_ % деревьев (по запасу) (причины назначения) \_\_\_\_\_

усыхающих \_\_\_\_\_ % деревьев (по запасу) (причины назначения) \_\_\_\_\_

свежего сухостоя 11,7 % деревьев (по запасу)

старого сухостоя 3,7 % деревьев (по запасу)

свежего ветровала 5,2 % деревьев (по запасу)

свежего бурелома \_\_\_\_\_ % деревьев (по запасу)

старого ветровала \_\_\_\_\_ % деревьев (по запасу)

старого бурелома \_\_\_\_\_ % деревьев (по запасу)

Аварийных \_\_\_\_\_ % деревьев (по запасу)

2.4. Полнота лесного насаждения после уборки деревьев, подлежащих рубке, составит: 0,60

Критическая полнота для данной категории лесных насаждений составляет: 0,3

### Заключение

С целью предотвращения негативных процессов или снижения ущерба от их воздействия назначено:

--	--	--	--

Участковое лесничество	Урочище (дача)	Квартал	Выдел	Площадь выдела, га	мероприятие	мероприятие га	Порода	Запас на выдел, м3	Крайние сроки проведения
Чаадаевское		36	1	1,5	СРВ	1,5	Сосна	82	2017-2018 г.
							Ель	18	
Итого:								100	

Ведомость перечета деревьев назначенных в рубку и абрис лесного участка прилагаются (приложение 2 и 3 к Акту)

Меры по обеспечению возобновления:

не требуются

Мероприятия, необходимые для предупреждения повреждения или поражения смежных насаждений:

Сбор порубочных остатков с последующим сжиганием в не пожароопасный период

Своевременная вывозка заготовленной древесины

Осуществление надзора за состоянием насаждения.

Год образования старого сухостоя


Основная причина повреждения древесины: 343;821;

Дата проведения обследований:

04.09.2017

Исполнитель работ по проведению лесопатологического обследования:

Бровкин В.Н. инженер - лесопатолог 2 категории  
ГАУ ВО "Владлесхоз"



подпись

**Результаты проведения лесопатологического обследования лесных насаждений за сентябрь 2017 г.**

Субъект Российской Федерации

Владимирская область

Лесничество (лесопарк)

Селивановское лесничество

Участковое лесничество:

Чадаевское

Урочище (лесная дача)

Номер квартала	Номер выдела	Площадь выдела, га	Целевое назначение лесов	Категория защитности	Номер лесопатологического выдела	Площадь лесопатологического выдела, га	Таксационная характеристика лесного насаждения									Число деревьев на пробе, шт.	Распределение деревьев по категориям состояния, % от запаса										Признаки повреждения деревьев(код)***.	Доля повреждённых деревьев, %	Причина ослабления, повреждения.**	Подлежит рубке,%	Назначенные мероприятия														
							состав	порода	возраст	средняя высота,м	средний диаметр,см	тип леса	полнота	бонитет	Запас, м³/га		без признаков ослабления	ослабленные	сильно ослабленные	усыхающие	свежий сухой	старый сухой	свежий бурелом	старый бурелом	свежий ветровал	старый ветровал					аварийные деревья	Вид	Площадь, га												
1	2	3	4	5	6	7	8	9	10	11	12	13	14	15	16	17	18	19	20	21	22	23	24	25	26	27	28	29	30	31	32	33	34												
36	1	1,5	Защитные	Зеленые зоны			10	С	66	23	24	3М	0,8	1	324	941	49,8	24,7	4,1		11,7					5,2			205; 104	16,3	821	16,9	СРВ	1,5											
							+	Б								6	0,8																												
							+	Е								28																													
Итого по насаждению:																975	50,6	24,7	4,1			11,7	3,7					5,2																	

Примечание – Показатели, не соответствующие таксационному описанию отмечаются «\*»

\*\*Причина ослабления, повреждения: 343 - Повреждено (заселено или отработано) короедом-типографом  
821 - Воздействие сильных ветров прошлых лет, повлекшие наклон более 10°, изгиб или вывал деревьев


\*\*\*Признаки повреждения деревьев: 205 - Обрыв корней (вывал) свежий  
104 - Усыхание >3/4 ветвей в кроне свежее  
614 - Отработано >3/4 окр. ств. под кроной

Исполнитель работ по проведению лесопатологического обследования:

Бровкин В.Н. инженер - лесопатолог 2 категории  
ГАУ ВО "Владлесхоз"

Дата составления документа: 25.09.2017

телефон: 89308377087



подпись

**Ведомость перечета деревьев назначенных в рубку**

## ВРЕМЕННАЯ ПРОБНАЯ ПЛОЩАДЬ №1

Субъект РФ Владимирская область  
 Лесничество (лесопарк) Селивановское лесничество  
 Участковое лесничество Чаадаевское  
 Квартал 36 Выдел 1 Площадь, га 1,5  
 Номер очага вредных организмов: \_\_\_\_\_ Размер пробной площади, га 1,5  
 Таксационная характеристика:  
 Тип леса: ЗМ Состав: 10С+Б+Е Возраст, лет: 66 Бонитет: 1  
 Полнота: 0,8 Запас на га: 324 Возобновление нет

Время и причина ослабления насаждения:

Повреждено (заселено или отработано) короедом-типографом

Воздействие сильных ветров прошлых лет, повлекшие наклон более 10°, изгиб или вывал деревьев

Тип очага: эпизодический; хронический  
(подчеркнуть)

Фаза развития очага вредных организмов: начальная; нарастание численности; собственно вспышка; кризис  
(подчеркнуть)

Состояние насаждения, намечаемые мероприятия:

Средневзвешенная величина состояния насаждения: 2,01 - ослабленное

Насаждения с нарушенной устойчивостью.

Назначается проведение санитарной выборочной рубки на площади 1,5 га.

Должность: Бровкин В.Н. инженер - лесопатолог 2 категории ГАУ ВО Подпись   
"Владлесхоз"

Дата составления документа: 25.09.2017

телефон: 89308377087

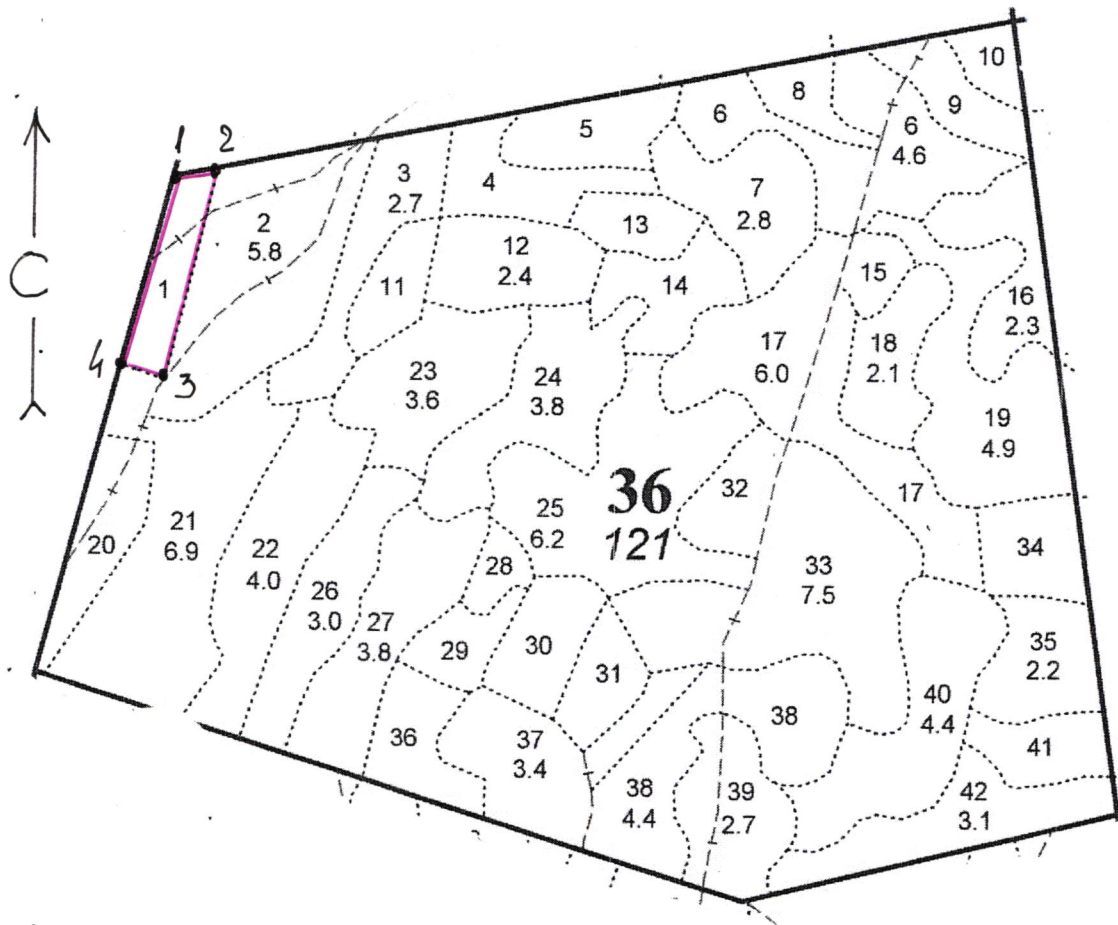


Порода: Ель

Ступени тол- щины, см	Количество деревьев по категориям состояния, шт.																Всего деревьев по ступеням толщины		
	I	II	III	IV		V		VI			ветровал, бурелом			Аварийные деревья			шт.	в т.ч. подлеж ат рубке, %	
				НЗ	З	НЗ	З	НЗ	З	О	НЗ	З	О	НЗ	З	О			
1	2	3	4	5	6	7	8	9	10	11	12	13	14	15	16	17	18	19	
8																			
12																			
16										4							4	0,4	
20										6							6	0,6	
24										7							7	0,7	
28										2							2	0,2	
32										7							7	0,7	
36										1							1	0,1	
40										1							1	0,1	
44																			
48																			
52																			
56																			
60																			
кол-во деревьев										28							28		
% от кол-ва де- реьев по насаж.										2,9							2,9	2,9	
% от кол-ва де- реьев по породе										100,0							100,0	100,0	
запас породы, м <sup>3</sup>										17,83							17,83	17,83	
% от запаса по породе										100,0							100,0	100,0	
% от запаса насаждения										3,7							3,7	3,7	

Абрис участка

Масштаб 1:10 000



№ выдела	Ленты (круговой площадки) перече́та				
	№ ленты (площадки)	Длина, м	Ширина, м	Радиус, м	Площадь, га
1	сплошной перече́т				1,5

№ точек	Координаты	Румбы линий	Длина, м
1-2	N55.47.852 E41 59.804	СВ: 70°	59
2-3	N55.47.857 E41 59.860	ЮЗ: 7°	286
3-4	N55.47.708 E41 59.784	СЗ: 81°	63
4-1	N55.47.720 E41 59.728	СВ: 7°	257

Условные обозначения: граница обследованного участка - —

Исполнитель работ по проведению лесопатологического обследования:

Бровкин В.Н. инженер - лесопатолог 2 категории

ГАУ ВО "Владлесхоз"

подпись

подпись

Дата составления документа: 25.09.2017

телефон:

89308377087