

УТВЕРЖДАЮ:

Должность Зам Директор департамента лесного хозяйства
администрации Владимирской области

Ф.И.О. А.В. Андреев

Дата С.В. Артемьева 02.10.2017

АКТ

лесопатологического обследования № 561

лесных насаждений ГКУ ВО "Киржачское лесничество" (лесничество, лесопарк)
Владимирская область (субъект Российской Федерации)

Способ лесопатологического обследования:

1. Визуальный

2. Инструментальный

Место проведения

Участковое лесничество	Урочище (дача)	Квартал (кварталы)	Выдел (Выделы)	Площадь, га
Южное	Зареченское	9	12	1,5

Лесопатологическое обследование проведено на площади 1,5 га

Поражено болезнями:

Вид болезни	Порода	Встречаемость (% пораженных деревьев)	Степень поражения лесного насаждения (слабая, средняя, сильная)

2.3. Выборке подлежит 6,9 % деревьев от запаса,

в том числе:

ослабленных _____ % (причины назначения) _____ ;
 сильно ослабленных _____ % (причины назначения) _____ ;
 усыхающих _____ % (причины назначения) _____ ;
 свежего сухостоя 4,4 %;
 свежего ветровала 0,5 %;
 свежего бурелома 0,2 %;
 старого сухостоя 1,5 %;
 старого ветровала 0,3 %;
 старого бурелома _____ %;
 аварийных _____ %.

2.4. Полнота лесного насаждения после уборки деревьев, подлежащих рубке, составит 0,7
 Критическая полнота для данной категории лесных насаждений составляет 0,3

ЗАКЛЮЧЕНИЕ

С целью предотвращения негативных процессов или снижения ущерба от их воздействия назначено:

Участковое лесничество	Урочище	Квартал	Выдел	Площадь, га	Вид мероприятия	Площадь мероприятия	Порода	Запас на выдел, куб. м	Крайние сроки проведения
Южное	Зареченское	9	12	1,5	СРВ	1,5	С	20,4	2018 г.

Ведомость перечета деревьев, назначенных в рубку, и абрис лесного участка прилагаются (приложение 2 и 3 к Акту).

Меры по обеспечению возобновления:

Мероприятия, необходимые для предупреждения повреждения или поражения смежных насаждений:

- проведение мероприятий в максимально сжатые сроки;
- своевременная вывозка заготовленной древесины;
- надзор за состоянием насаждения.

Сведения для расчета степени повреждения:

Год образования старого сухостоя _____ - _____ ;


Основная причина повреждения древесины _____ 338, 821, 822

Дата проведения обследований 19.06.2017 г.

Исполнитель работ по проведению лесопатологического обследования:

ФИО Чеканова Т.А.

Подпись



Ведомость лесных участков с выявленными несоответствиями таксационным описаниям

Источник данных	Год проведения лесоустройства	Номер квартала	Номер выдела	Площадь выдела	Целевое назначение лесов	Категория защитных лесов	Номер лесопатологического выдела	Площадь лесопатологического выдела, га	Таксационная характеристика лесного насаждения											Заложено пробных площадей	
									состав	порода	возраст	средняя высота, м	средний диаметр, см	тип леса	плотота	тип условий местопроизрастания	бонитет	запас, куб.м/га	количество, шт.	общая площадь, га	
1	2	3	4	5	6	7	8	9	10	11	12	13	14	15	16	17	18	19	20	21	
ТО																					
Ф																					

Примечание:


ТО - таксационное описание

Ф - фактическая характеристика лесного насаждения

Исполнитель работ по проведению лесопатологического обследования:

ФИО _____ Чеканова Т.А.

Подпись _____



Результаты проведения лесопатологического обследования лесных насаждений за

Сентябрь 2017 г.

Субъект Российской Федерации

Владимирская область

Лесничество (лесопарк)

ГКУ ВО "Киржачское лесничество"

Участковое лесничество

Южное

Урочище (лесная дача)

Зареченское

1	2	3	4	5	6	7	Таксационная характеристика лесного насаждения										17	Распределение деревьев по категориям состояния, % от запаса												29	30	31	32	Назначенные мероприятия				
							8	9	10	11	12	13	14	15	16	18		19	20	21	22	23	24	25	26	27	28	33	34									
9	12	1,50	Эксплуатационные				состав	порода	возраст	средняя высота, м	средний диаметр, см	тип леса	полнота	бонитет	запас, куб.м/га	Число деревьев на пробе	без признаков ослабления	ослабленные	сильно ослабленные	усыхающие	свежий сухой	старый сухой	свежий ветровал	старый ветровал	свежий бурелом	старый бурелом	аварийные деревья	Признаки повреждения деревьев	Доля поврежденных деревьев, %	Причина ослабления, повреждения	Подлежит рубке, %	вид	площадь, га					
											10	С	35	15	14	БР	0,8	1	197	1834	46,9	46,2			4,4	1,5	0,5	0,3	0,2			612, 614, 205, 206, 217	9,9	338, 821, 822	6,9	СРВ	1,50	
ИТОГО ПО НАСАЖДЕНИЮ:																1834	46,9	46,2	-	-	4,4	1,5	0,5	0,3	0,2	-	-	#Н/Д	9,8	338, 821, 822	6,9	СРВ	1,50					

Показатели, не соответствующие таксационному описанию отмечаются «*». Расшифровка кодов причин и признаков указана в разделе 2 к Акту лесопатологического обследования

Исполнитель работ по проведению лесопатологического обследования:

ФИО Чеканова Т.А.

Дата составления документа 18.09.2017

Подпись 

Телефон 8 (4922) 53-05-61

Ведомость перечета деревьев назначенных в рубку

ВРЕМЕННАЯ ПРОБНАЯ ПЛОЩАДЬ № _____

Субъект Российской Федерации _____

Владимирская область

Лесничество (лесопарк) _____

ГКУ ВО "Киржачское лесничество", Южное участ. лес-во, ур.
Зареченское

Квартал 9 Выдел 12 Площадь 1,50 га.

Номер очага вредных организмов _____ Размер пробной площади 1,50 га.

Таксационная характеристика:

тип леса БР состав 10С возраст 35 бонитет 1

полнота 0,8 запас на га 197,0 возобновление отсутствует

Время и причина ослабления лесного насаждения:

повр. (заселено или отработано) лубоедом сосновым большим (код 338), воздействия сильных ветров прошлых лет, повлекшие наклон более 10°, изгиб или вывал деревьев (код 821), воздействия шквалистых и ураганных ветров прошлых лет, повлекшие слом стволов деревьев (код 822). Данные причины были определены по следующим основным признакам: заселено >3/4 окр. ств. под кроной (код 612), отработано >3/4 окр. ств. под кроной (код 614), обрыв корней (вывал) свежий (код 205), обрыв корней (вывал) прошлых лет (код 206), слом ствола под кроной свежий (код 217).

Тип очага вредных организмов: эпизодический хронический (подчеркнуть)

Фаза развития очага вредных организмов: начальная, нарастания численности,
собственно вспышка, кризис (подчеркнуть)

Состояние лесного насаждения, намечаемые мероприятия:


Средневзвешенная категория состояния насаждения составляет - 1,82

Состояние насаждения - ослабленное

Назначенное мероприятие - санитарная рубка выборочная

Исполнитель работ по проведению лесопатологического обследования:

ФИО Чеканова Т.А.

Подпись 

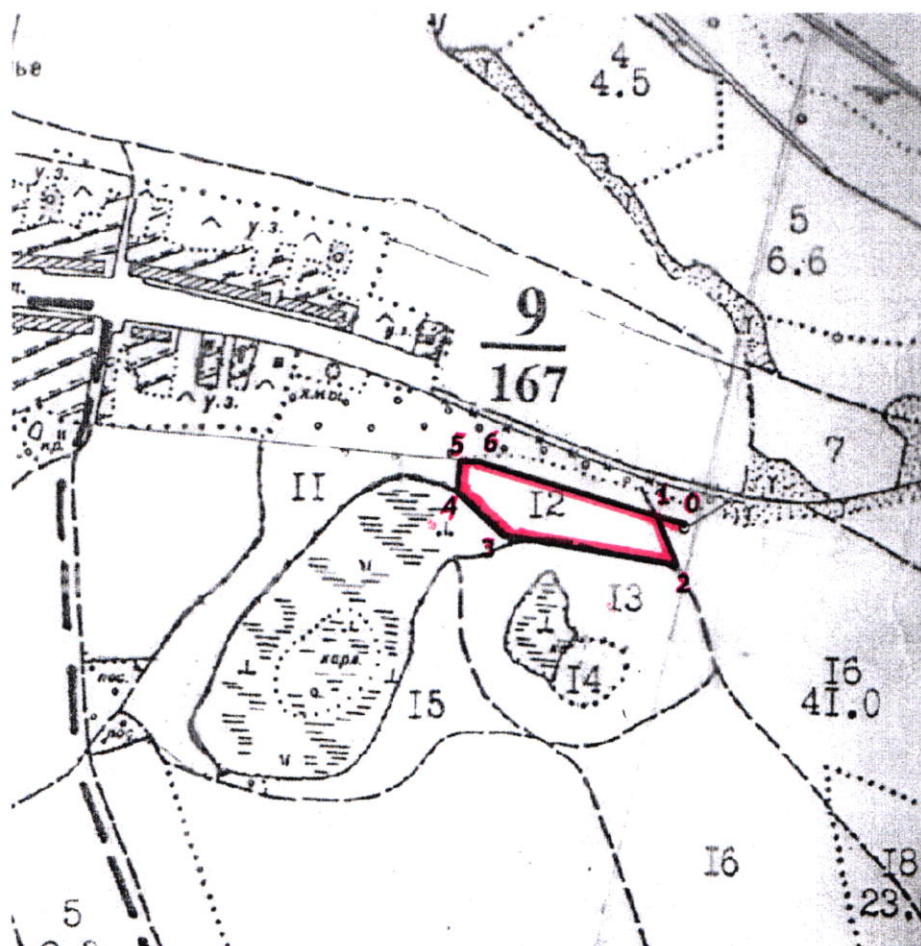
Дата составления документа 18.09.2017

Телефон

8 (4922) 53-05-61

Абрис участка

М 1:10000



№ выдела	Ленты (круговой площадки) перечёта				
	№ ленты (площадки)	длина, м	ширина, м	радиус, м	площадь, га
12	сплошной перечет				1,50

Номера точек	Координаты	Румбы линий	Длина, м	Номера точек	Координаты	Румбы линий	Длина, м
0-1	55,59733 ; 38,37743	СЗ:82°	32				
1-2	55,59735 ; 38,3745	ЮВ:28°	65				
2-3	55,59684 ; 38,3779	СЗ:85°	235				
3-4	55,59684 ; 38,3779	СЗ:42°	85				
4-5	55,59707 ; 38,37554	СВ:12°	40				
5-6	55,59726 ; 38,37514	СВ:88°	33				
6-1	55,59736 ; 38,37522	ЮВ:82°	245				

Условные обозначения: — - границы участка

Исполнитель работ по проведению лесопатологического обследования:

ФИО Чеканова Т.А. Подпись *T. A. Chekanova*

Дата составления документа 18.09.2017 Телефон 8 (4922) 53-05-61