

УТВЕРЖДАЮ:

Должность Заместитель директора департамента лесного
хозяйства администрации Владимирской области
Ф.И.О. С.В.Артемьева
Дата 15.09.2017

АКТ ЛЕСОПАТОЛОГИЧЕСКОГО ОБСЛЕДОВАНИЯ № 472

лесных насаждений ГКУ ВО "Камешковское лесничество" (лесничество, лесопарк)
Владимирская область (Субъект Российской Федерации)

Способ лесопатологического обследования:

1. Визуальный
2. Инструментальный

Место проведения:

Участковое лесничество	Урочище	Квартал	Выдел	Площадь, га
1	2	3	4	5
Новкинское		148	2	0,4

Лесопатологическое обследование проведено на общей площади: 0,4 га

2. Инструментальное обследование лесного участка.

2.1. Фактическая таксационная характеристика лесного насаждения соответствует (не соответствует) таксационному описанию.
 Причины несоответствия: _____
нужное подчеркнуть

Ведомость лесных участков с выявленными несоответствиями таксационным описаниям приведена в приложении 1 к Акту.

2.2. Состояние насаждений: _____ с нарушенной устойчивостью
 _____ с утраченной устойчивостью

причины повреждения: _____ 465
 Гнили корневые _____ 821
 Воздействие сильных ветров прошлых лет, повлекшие наклон более 10°, изгиб или вывал деревьев _____ 300
 Повр. (заселено или отработано) стволовыми вредителями

В том числе:

Заселено (отработано) стволовыми вредителями:

Вид вредителя	Порода	Встречаемость (% заселённых деревьев)	Степень заселения (слабая, средняя, сильная)
1	2	3	4
стволовые вредители	С	1,5	

Повреждено огнем:

Вид пожара	Порода	Состояние корневых лап		Состояние корневой шейки		Подсушивание луба	
		Процент поврежденных огнем корней	% деревьев с данным повреждением	ожог корневой шейки по окружности (1/4, 2/4, 3/4, более 3/4)	% деревьев с данным повреждением	по окружности (1/4, 2/4, 3/4, более 3/4)	% деревьев с данным повреждением
1	2	3	4	5	6	7	8

Поражено болезнями:

Вид болезни	Порода	Встречаемость (% пораженных деревьев)	Степень поражения лесного насаждения (слабая, средняя, сильная)
1	2	3	4
Гнили корневые	С	3,3	

2.3. Выборке подлежит: 4,8 % деревьев (по запасу)

в том числе:

ослабленных _____ % деревьев (по запасу)	(причины назначения) _____
сильно ослабленных _____ % деревьев (по запасу)	(причины назначения) _____
усыхающих <u>0,1</u> % деревьев (по запасу)	(причины назначения) <u>465</u>
свежего сухостоя _____ % деревьев (по запасу)	
старого сухостоя <u>3,2</u> % деревьев (по запасу)	
свежего ветровала _____ % деревьев (по запасу)	
свежего бурелома _____ % деревьев (по запасу)	
старого ветровала <u>1,5</u> % деревьев (по запасу)	
старого бурелома _____ % деревьев (по запасу)	
Аварийных _____ % деревьев (по запасу)	

2.4. Полнота лесного насаждения после уборки деревьев, подлежащих рубке, составит: 0,60
 Критическая полнота для данной категории лесных насаждений составляет: 0,3

Заключение

С целью предотвращения негативных процессов или снижения ущерба от их воздействия назначено:

Участковое лесничество	Урочище (дача)	Квартал	Выдел	Площадь выдела, га	Вид мероприятия	Площадь мероприятия га	Порода	Запас на выдел, м3	Крайние сроки проведения
Новкинское		148	2	16,7	СРВ	0,4	Сосна	7	2017-2018 г.

Ведомость перечета деревьев назначенных в рубку и абрис лесного участка прилагаются (приложение 2 и 3 к Акту)

Меры по обеспечению возобновления:

не требуются

Мероприятия, необходимые для предупреждения повреждения или поражения смежных насаждений:

Сбор порубочных остатков с последующим сжиганием в не пожароопасный период

Своевременная вывозка заготовленной древесины

Осуществление надзора за состоянием насаждения.


Год образования старого сухостоя 2015-2016 г.

Основная причина повреждения древесины: Корневые гнили, повреждение ветрами прошлых лет, стволовые вредители

Дата проведения обследований: 24.08.2017г.

Исполнитель работ по проведению лесопатологического обследования:

Парфенов В.А. инженер - лесопатолог 2 категории
ГАУ ВО "Владлесхоз"



подпись

Результаты проведения лесопатологического обследования лесных насаждений за сентябрь 2017 г.

Субъект Российской Федерации

Владимирская область

Лесничество (лесопарк)

ГКУ ВО "Камешковское лесничество"

Участковое лесничество:

Новкинское

Урочище (лесная дача)

Номер квартала	Номер выдела	Площадь выдела, га	Целевое назначение лесов	Категория защитности	Номер лесопатологического выдела	Площадь лесопатологического выдела, га	Таксационная характеристика лесного насаждения									Число деревьев на пробе, шт.	Распределение деревьев по категориям состояния, % от запаса								Признаки повреждения деревьев(код)***	Доля повреждённых деревьев, %	Причина ослабления, повреждения.**	Подлежит рубке, %	Назначенные мероприятия																
							состав	порода	возраст	средняя высота, м	средний диаметр, см	тип леса	полнота	бонитет	Запас, м ³ /га		без признаков ослабления	ослабленные	сильно ослабленные	усыхающие	свежий сухой	старый сухой	свежий бурелом	старый бурелом					свежий ветровал	старый ветровал	аварийные деревья	Вид	Площадь, га												
1	2	3	4	5	6	7	8	9	10	11	12	13	14	15	16	17	18	19	20	21	22	23	24	25	26	27	28	29	30	31	32	33	34												
148	2	16,7	Защитные	Нерестохранные полосы лесов	1	0,4	10	С	95	27	36	3ЛРТ В2	0,7	1	350	151	86,9	4,3		0,1		3,2					1,5		206; 832; 610	11,2	821; 465; 300	4,8	СРВ	0,4											
							+	Е								6	1,8	0,4																											
							+	ДН								4	1,8																												
Итого по насаждению:																161	90,5	4,7		0,1		3,2				1,5					11,2		4,8												

Примечание – Показатели, не соответствующие таксационному описанию отмечаются «*»

**Причина ослабления, повреждения: 465 - Гнили корневые
821 - Воздействие сильных ветров прошлых лет, повлекшие наклон более 10°, изгиб или вывал деревьев
300 - Повр. (заселено или отработано) стволовыми вредителями

***Признаки повреждения деревьев: 206 - Обрыв корней (вывал) прошлых лет
832 - Наличие гнили
610 - Местное поселение стволовых (отработано)

Исполнитель работ по проведению лесопатологического обследования:

Парфенов В.А. инженер - лесопатолог 2 категории
ГАУ ВО "Владлесхоз"


подпись

Дата составления документа:

1.09.2017 г.

телефон: 89040394583

Ведомость перечета деревьев назначенных в рубку

ВРЕМЕННАЯ ПРОБНАЯ ПЛОЩАДЬ №1

Субъект РФ Владимирская область
 Лесничество (лесопарк) ГКУ ВО "Камешковское лесничество"
 Участковое лесничество Новкинское
 Квартал 148 Выдел 2 Площадь, га 0,4
 Номер очага вредных организмов: _____ Размер пробной площади, га 0,4
 Таксационная характеристика:
 Тип леса: ЗЛРТ В2 Состав: 10С+Е+ДН Возраст, лет: 95 Бонитет: 1
 Полнота: 0,7 Запас на га: 350 Возобновление нет

Время и причина ослабления насаждения:

Гнили корневые
 Воздействие сильных ветров прошлых лет, повлекшие наклон более 10°, изгиб или вывал деревьев
 Повр. (заселено или отработано) стволовыми вредителями

Тип очага: эпизодический; хронический
 (подчеркнуть)


Фаза развития очага вредных организмов: начальная; нарастание численности; собственно вспышка; кризис
 (подчеркнуть)

Состояние насаждения, намечаемые мероприятия:

Средневзвешенная величина состояния насаждения - 1,52 (ослабленное).
Состояние насаждения - с нарушенной устойчивостью.
С целью предотвращения негативных процессов или снижения ущерба от их воздействия.
назначается проведение выборочной санитарной рубки на площади 0,4 га.

Должность: Парфенов В.А. инженер - лесопатолог 2 категории
ГАУ ВО "Владлесхоз"

Подпись



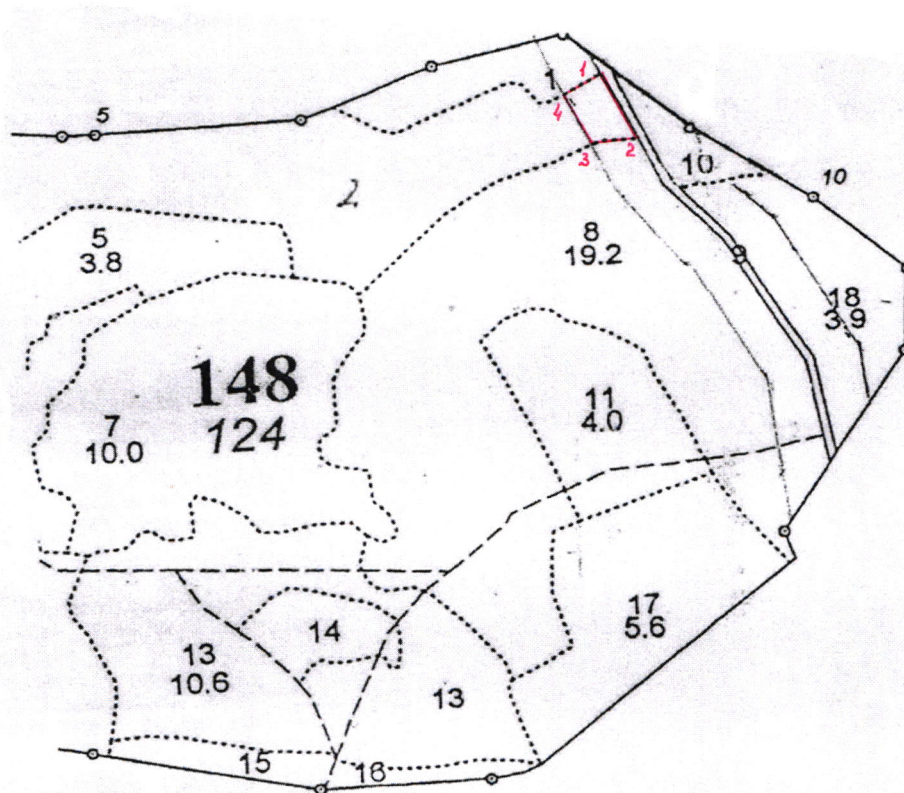
Дата составления документа: 1.08.2017 г.

телефон:

89040394583

Абрис участка

Масштаб 1:10 000



№ выдела	Ленты (круговой площадки) перечега				
	№ ленты (площадки)	Длина, м	Ширина, м	Радиус, м	Площадь, га
2	сплошной перечет				0,4

№ точек	Координаты	Румбы линий	Длина, м
1-2	56° 15,865' сш; 40° 58,300' вд	ЮВ : 31°	90
2-3	56° 15,798' сш; 40° 58,361' вд	ЮЗ : 79°	50
3-4	56° 15,800' сш; 40° 58,277' вд	СЗ : 25°	70
4-1	56° 15,833' сш; 40° 58,242' вд	СВ : 55°	50

Условные обозначения: Граница обследованного участка - —

Исполнитель работ по проведению лесопатологического обследования:

Парфенов В.А. инженер - лесопатолог 2 категории
ГАОУ ВО "Владлесхоз"

подпись

подпись

телефон:

89040394583

Дата составления документа: 1.09.2017 г.

Заключение
по итогам проверки акта лесопатологического обследования
в ГКУ ВО «Камешковское лесничество»

п.Новки, Камешковского района

"06" сентября 2017 г.

Комиссией (созданной приказом от 29.03.2017г. № 145-П) в составе: председателя комиссии – лесничего – государственного лесного инспектора Кузнецова В.А., членов комиссии : участкового лесничего – государственного лесного инспектора Вахрамеевского участкового лесничества Козлов Е.В., участкового лесничего – государственного лесного инспектора Второвского участкового лесничества Абитова М.Ф., инженера по охране и защите леса 1 категории – государственного лесного инспектора Веселовой И.В. провели проверку назначения санитарная рубка выборочная (вид СОМ) в кв. 148 выд. 2 на площади 0,4 га Новкинского участкового лесничества.

Лесопатологическое обследование проведено ГАУ ВО «Владлесхоз».

(наименование организации, проводившей обследование)

Причина назначения рубки: ветер, гнили корневые, повреждено стволовыми вредителями.
(вредители, болезни, пожар (с указанием вида пожара, месяца и года), ветер и т.п.)

Таксационная характеристика участка по материалам лесоустройства: защитные леса: ценные леса, нерестоохраняемые полосы лесов, ОЗУ – нет, состав 10С+Е+ДН, возраст 95 лет, средняя высота 27 м, средний диаметр 36 см, бонитет 1, тип леса ЗЛРТ В2, полнота 0,7, запас на 1 га 350 м³/куб, общий на выделе 5850 м³/куб.

Таксационная характеристика участка по материалам лесопатологического обследования: защитные леса: ценные леса, нерестоохраняемые полосы лесов, ОЗУ – нет, состав 10С+Е+ДН, возраст 95 лет, средняя высота 27 м, средний диаметр 36 см, бонитет 1, тип леса ЗЛРТ В2, полнота 0,7, запас на 1 га 350 м³/куб, общий на выделе 5850 м³/куб.

При проверке установлено следующее:

1. Деревья, свежий и старый сухостой, бурелом, ветровал, поврежденных вредителями и болезнями - 18 шт., 4,8% от запаса насаждения.

2. Фактическая полнота насаждения после рубки составляет - 0,6.

3. Отграничение и оформление площади в натуре : столбы и надписи соответствуют установленным требованиям.

(столбы и надписи соответствуют установленным требованиям или нет (при наличии отводов)

4. Выводы:

4.1. Назначение рубки обоснованно /не обоснованно (нужное подчеркнуть).

4.2. Распределение деревьев по категориям состояния, % от запаса соответствует (не соответствует) указанным в акте лесопатологического обследования.

4.3. Отбор деревьев в рубку осуществлен в соответствии с НПА по проведению санитарно-оздоровительных мероприятий (с нарушениями НПА, перечислить какие).

Председатель Комиссии:

лесничий
(должность)

Кузнецов В.А.
(Ф.И.О.)


(подпись)

Члены Комиссии:

участковый лесничий
(должность)

Козлов Е.В.
(Ф.И.О.)


(подпись)

участковый лесничий
(должность)

Абитов М.Ф.
(Ф.И.О.)


(подпись)

инженер по ОЗЛ
(должность)

Веселова И.В.
(Ф.И.О.)


(подпись)