

УТВЕРЖДАЮ:

Должность Заместитель директора департамента лесного
хозяйства администрации Владимирской области
Ф.И.О. С.В.Артемьева
Дата 15.08.2017

АКТ ЛЕСОПАТОЛОГИЧЕСКОГО ОБСЛЕДОВАНИЯ № 468

лесных насаждений ГКУ ВО "Камешковское лесничество" (лесничество, лесопарк)
Владимирская область (Субъект Российской Федерации)

Способ лесопатологического обследования:

1. Визуальный
2. Инструментальный

Место проведения:

Участковое лесничество	Урочище	Квартал	Выдел	Площадь, га
1	2	3	4	5
Вахрамеевское	Волковойновское	106	39	0,3

Лесопатологическое обследование проведено на общей площади: 0,3 га

Заключение

С целью предотвращения негативных процессов или снижения ущерба от их воздействия назначено:

Участковое лесничество	Урочище (дача)	Квартал	Выдел	Площадь выдела, га	Вид мероприятия	Площадь мероприятия га	Порода	Запас на выдел, м3	Крайние сроки проведения
Вахрамеевское	Волковойновское	106	39	0,3	СРВ	0,3	Сосна	10 812	2017-2018 г.

Ведомость перечета деревьев назначенных в рубку и абрис лесного участка прилагаются (приложение 2 и 3 к Акту)

Меры по обеспечению возобновления: не требуются

Мероприятия, необходимые для предупреждения повреждения или поражения смежных насаждений:

Сбор порубочных остатков с последующим сжиганием в не пожароопасный период

Своевременная вывозка заготовленной древесины

Осуществление надзора за состоянием насаждения.


Год образования старого сухостоя 2015-2016 г.

Основная причина повреждения древесины: Повреждение ветрами прошлых лет, корневые гнили и стволовые вредители.

Дата проведения обследований: 24.08.2017г.

Исполнитель работ по проведению лесопатологического обследования:

Парфенов В.А. инженер - лесопатолог 2 категории
ГАОУ ВО "Владлесхоз"



подпись

Результаты проведения лесопатологического обследования лесных насаждений за сентябрь 2017 г.

Субъект Российской Федерации

Владимирская область

Лесничество (лесопарк)

ГКУ ВО "Камешковское лесничество"

Участковое лесничество:

Вахрамеевское

Урочище (лесная дача)

Волковойновское

Номер квартала	Номер выдела	Площадь выдела, га	Целевое назначение лесов	Категория защитности	Номер лесопатологического выдела	Площадь лесопатологического выдела, га	Таксационная характеристика лесного насаждения									Число деревьев на пробе, шт.	Распределение деревьев по категориям состояния, % от запаса										Признаки повреждения деревьев(код)***	Доля повреждённых деревьев, %	Причина ослабления, повреждения.**	Подлежит рубке,%	Назначенные мероприятия																
							состав	порода	возраст	средняя высота, м	средний диаметр, см	тип леса	полнота	бонитет	Запас, м ³ /га		без признаков ослабления	ослабленные	сильно ослабленные	усыхающие	свежий сухой	старый сухой	свежий бурелом	старый бурелом	свежий ветровал	старый ветровал					аварийные деревья	Вид	Площадь, га														
1	2	3	4	5	6	7	8	9	10	11	12	13	14	15	16	17	18	19	20	21	22	23	24	25	26	27	28	29	30	31	32	33	34														
106	39	0,3	Защитные	Леса запретных полос вдоль рек. ОЗУ-уч. леса вокруг нас.			10	С	55	20	20	3ЛРТ В2	0,7	1	250	216	82,6	2,9	0,2			2,0										832; 206; 610	14,1	821; 465; 300	12,9	CPB	0,3										
							+	Б								4	1,4																														
Итого по насаждению:																220	84,0	2,9	0,2			2,0					10,9																				

Примечание – Показатели, не соответствующие таксационному описанию отмечаются «*»

**Причина ослабления, повреждения: 465 - Гнили корневые
821 - Воздействие сильных ветров прошлых лет, повлекшие наклон более 10°, изгиб или вывал деревьев
300 - Повр. (заселено или обработано) стволовыми вредителями


***Признаки повреждения деревьев: 832 - Наличие гнили
206 - Обрыв корней (вывал) прошлых лет
610 - Местное поселение стволовых (обработано)

Исполнитель работ по проведению лесопатологического обследования:

Парфенов В.А. инженер - лесопатолог 2 категории
ГАУ ВО "Владлесхоз"

Дата составления документа: 1.09.2017г.

телефон: 8 (49 22) 32-89-35


подпись

Ведомость перечета деревьев назначенных в рубку**ВРЕМЕННАЯ ПРОБНАЯ ПЛОЩАДЬ №1**

Субъект РФ Владимирская область
 Лесничество (лесопарк) ГКУ ВО "Камешковское лесничество"
 Участковое лесничество Вахрамеевское
 Квартал 106 Выдел 39 Площадь, га 0,3
 Номер очага вредных организмов: _____ Размер пробной площади, га 0,3
 Таксационная характеристика:
 Тип леса: ЗЛРТ В2 Состав: 10С+Б Возраст, лет: 55 Бонитет: 1
 Полнота: 0,7 Запас на га: 250 Возобновление нет

Время и причина ослабления насаждения:

Гнили корневые

Воздействие сильных ветров прошлых лет, повлекшие наклон более 10°, изгиб или вывал деревьев

Повр. (заселено или отработано) стволовыми вредителями

Тип очага: эпизодический; хронический
(подчеркнуть)

Фаза развития очага вредных организмов: начальная; нарастание численности; собственно вспышка; кризис

(подчеркнуть)

Состояние насаждения, намечаемые мероприятия:

Средневзвешенная величина состояния насаждения - 1,61 (ослабленное).


Состояние насаждения - с нарушенной устойчивостью.

С целью предотвращения негативных процессов или снижения ущерба от их воздействия.

назначается проведение выборочной санитарной рубки на площади 0,3 га.

Должность: Парфенов В.А. инженер - лесопатолог 2 категории
ГАУ ВО "Владлесхоз"

Подпись



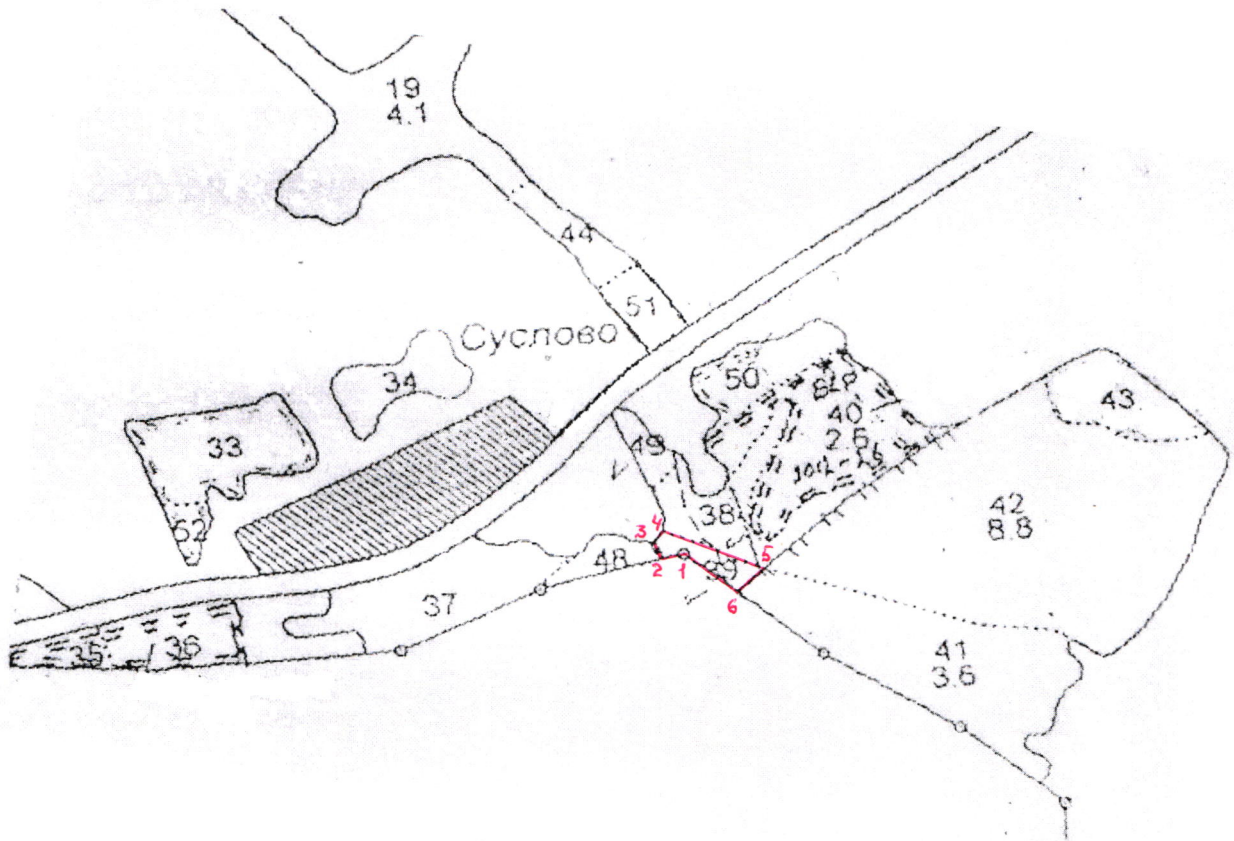
Дата составления документа: 1.08.2017 г.

телефон:

8 (49 22) 32-89-35

Абрис участка

Масштаб 1:10 000



№ выдела	Ленты (круговой площадки) перечета				
	№ ленты (площадки)	Длина, м	Ширина, м	Радиус, м	Площадь, га
39	Сплошной перечет				0,3


№ точек	Координаты	Румбы линий	Длина, м
1-2	56° 15,889' сш; 40° 58,266' вд	ЮЗ : 09°	24
2-3	56° 15,889' сш; 40° 58,244' вд	СЗ : 11°	5
3-4	56° 15,905' сш; 40° 58,221' вд	СВ : 55°	10
4-5	56° 15,910' сш; 40° 58,230' вд	ЮВ : 64°	120
5-6	56° 15,870' сш; 40° 58,350' вд	ЮЗ : 50°	40
6-1	56° 15,855' сш; 40° 58,309' вд	СВ : 45°	70

Условные обозначения: Граница обследованного участка - —

Исполнитель работ по проведению лесопатологического обследования:

Парфенов В.А. инженер - лесопатолог 2 категории
ГАУ ВО "Владлесхоз"

подпись



подпись

Дата составления документа: 1.08.2017г.

телефон:

8 (49 22) 32-89-35