

УТВЕРЖДАЮ:

Должность Заместитель директора департамента лесного
хозяйства администрации Владимирской области

Ф.И.О. С.В.Артемьева

Дата 18.02.2018

АКТ ЛЕСОПАТОЛОГИЧЕСКОГО ОБСЛЕДОВАНИЯ № 2684

лесных насаждений ГКУ ВО "Курловское лесничество" (лесничество, лесопарк)
Владимирская область (Субъект Российской Федерации)

Способ лесопатологического обследования:

1. Визуальный
2. Инструментальный

Место проведения:

Участковое лесничество	Урочище	Квартал	Выдел	Площадь, га
1	2	3	4	5
Золотковское		50	36	0,6
Золотковское		50	37	1,8
Золотковское		50	38	6,2
Золотковское		50	39	0,5
Золотковское		50	40	1,3
Золотковское		50	35	0,7
Золотковское		50	69	11,3

Лесопатологическое обследование проведено на общей площади: 9,15 га

2. Инструментальное обследование лесного участка. Кв 50 выд 36

2.1. Фактическая таксационная характеристика лесного насаждения соответствует (не соответствует) таксационному описанию.
 Причины несоответствия: _____
нужное подчеркнуть

Ведомость лесных участков с выявленными несоответствиями таксационным описаниям приведена в приложении 1 к Акту.

2.2. Состояние насаждений: _____ с нарушенной устойчивостью
 _____ с утраченной устойчивостью

причины повреждения:

Гнили корневые _____ 465
 Повр. (заселено или отработано) стволовыми вредителями _____ 300

В том числе:

Заселено (отработано) стволовыми вредителями:

Вид вредителя	Порода	Встречаемость (% заселённых деревьев)	Степень заселения (слабая, средняя, сильная)
1	2	3	4
стволовые вредители	С	отработано 4,9	

Повреждено огнем:

Вид пожара	Порода	Состояние корневых лап		Состояние корневой шейки		Подсушивание луба	
		Процент поврежденных огнем корней	% деревьев с данном повреждением	ожог корневой шейки по окружности (1/4, 2/4, 3/4, более 3/4)	% деревьев с данном повреждением	по окружности (1/4, 2/4, 3/4, более 3/4)	% деревьев с данном повреждением
1	2	3	4	5	6	7	8

Поражено болезнями:

Вид болезни	Порода	Встречаемость (% пораженных деревьев)	Степень поражения лесного насаждения (слабая, средняя, сильная)
1	2	3	4
Гнили корневые	С	2	

2.3. Выборке подлежит: 5,3 % деревьев (по запасу)

в том числе:

табленных _____ % деревьев (по запасу)	(причины назначения) _____
сильно ослабленных _____ % деревьев (по запасу)	(причины назначения) _____
усыхающих _____ % деревьев (по запасу)	(причины назначения) _____
свежего сухостоя _____ % деревьев (по запасу)	
старого сухостоя <u>5,3</u> % деревьев (по запасу)	
свежего ветровала _____ % деревьев (по запасу)	
свежего бурелома _____ % деревьев (по запасу)	
старого ветровала _____ % деревьев (по запасу)	
старого бурелома _____ % деревьев (по запасу)	
Аварийных _____ % деревьев (по запасу)	

2.4. Полнота лесного насаждения после уборки деревьев, подлежащих рубке, составит: 0,70
 Критическая полнота для данной категории лесных насаждений составляет: 0,5

Заключение

С целью предотвращения негативных процессов или снижения ущерба от их воздействия назначено:

Участковое лесничество	Урочище (дача)	Квартал	Выдел	Площадь выдела, га	Вид мероприятия	Площадь мероприятия га	Порода	Запас на выдел, м3	Крайние сроки проведения
Золотковское		50	36	0,6	СРВ	0,55	Сосна	9	2018 г.

Ведомость перечета деревьев назначенных в рубку и абрис лесного участка прилагаются (приложение 2 и 3 к Акту)

Состояние насаждения - с нарушенной устойчивостью

Меры по обеспечению возобновления:

не требуются

Мероприятия, необходимые для предупреждения повреждения или поражения смежных насаждений:

С целью предотвращения негативных процессов или снижения ущерба от их воздействия назначается проведение **выборочной санитарной рубки**

технология рубки в соответствии с Правилами заготовки древесины, утвержденные приказом Минприроды от 13.09.2016 г. № 474

Причины ослабления и поражения насаждений повреждено лубоедом сосновым малым 339, сосновая губка 352

Запас выбираемой древесины 9 куб.м

Крайние сроки проведения 2018 г.

Средневзвешенная категория состояния 1,77

площадь лесотаксационного выдела 0,6 га в соответствии доведенного до ГАУ ВО "Владлесхоз" гос.заданием ЛПО проведено на площади 0,55

Год образования старого сухостоя 2015-2016

Основная причина повреждения древесины: 465; 300

Дата проведения обследований: 30.08.2017

Исполнитель работ по проведению лесопатологического обследования:

ФИО Ботов Е.А.

подпись 

Дата составления документа: 05.02.2018

телефон: 84924155486

Александр Св



Зам. Зав. от дел охраны,
защиты, надзора и контроля
Зыков Р. Ю.

Ведомость перечета деревьев назначенных в рубку

ВРЕМЕННАЯ ПРОБНАЯ ПЛОЩАДЬ №1

Субъект РФ Владимирская область
 Лесничество (лесопарк) ГКУ ВО "Курловское лесничество"
 Участковое лесничество Золотковское
 Квартал 50 Выдел 36 Площадь, га 0,55

Номер очага вредных организмов: _____ Размер пробной площади, га 0,55

Таксационная характеристика:

Тип леса: 3М А2 Состав: 10С+Б Возраст, лет: 60 Бонитет: 1

Полнота: 0,7 Запас на га: 290 Возобновление нет

Время и причина ослабления насаждения:

Гнили корневые

Повр. (заселено или отработано) стволовыми вредителями

Тип очага: эпизодический; хронический
 (подчеркнуть)

Фаза развития очага вредных организмов: начальная; нарастание численности; собственно вспышка; кризис
 (подчеркнуть)

Состояние насаждения, намечаемые мероприятия:

Средневзвешенная величина состояния насаждения - 1,77 (ослабленное).

Состояние насаждения -с нарушенной устойчивостью.

С целью предотвращения негативных процессов или снижения ущерба от их воздействия
 назначается проведение выборочной санитарной рубки на площади 0,55 га.

Исполнитель работ по проведению лесопатологического обследования:

ФИО Ботов Е.А.

подпись 

Дата составления документа: 05.02.2018

телефон: 84924155486

2. Инструментальное обследование лесного участка. Кв 50 выд 37

2.1. Фактическая таксационная характеристика лесного насаждения соответствует (не соответствует) таксационному описанию.

Причины несоответствия:

нужное подчеркнуть

Ведомость лесных участков с выявленными несоответствиями таксационным описаниям приведена в приложении 1 к Акту.

2.2. Состояние насаждений:

с нарушенной устойчивостью

с утраченной устойчивостью

причины повреждения:

Гнили корневые

Повр. (заселено или отработано) стволовыми вредителями

465

300

В том числе:

Заселено (отработано) стволовыми вредителями:

Вид вредителя	Порода	Встречаемость (% заселённых деревьев)	Степень заселения (слабая, средняя, сильная)
1	2	3	4
стволовые вредители	С	отработано 4,6	

Повреждено огнем:

Вид пожара	Порода	Состояние корневых лап		Состояние корневой шейки		Подсушивание луба	
		Процент поврежденных огнем корней	% деревьев с данном повреждением	ожог корневой шейки по окружности (1/4, 2/4, 3/4, более 3/4)	% деревьев с данном повреждением	по окружности (1/4, 2/4, 3/4, более 3/4)	% деревьев с данном повреждением
1	2	3	4	5	6	7	8

Поражено болезнями:

Вид болезни	Порода	Встречаемость (% пораженных деревьев)	Степень поражения лесного насаждения (слабая, средняя, сильная)
1	2	3	4
Гнили корневые	С	1	

2.3. Выборке подлежит: 4,6 % деревьев (по запасу)

в том числе:

ослабленных _____ % деревьев (по запасу)

(причины назначения) _____

только ослабленных _____ % деревьев (по запасу)

(причины назначения) _____

усыхающих _____ % деревьев (по запасу)

(причины назначения) _____

свежего сухостоя _____ % деревьев (по запасу)

старого сухостоя 4,6 % деревьев (по запасу)

свежего ветровала _____ % деревьев (по запасу)

свежего бурелома _____ % деревьев (по запасу)

старого ветровала _____ % деревьев (по запасу)

старого бурелома _____ % деревьев (по запасу)

Аварийных _____ % деревьев (по запасу)

2.4. Полнота лесного насаждения после уборки деревьев, подлежащих рубке, составит: 0,5

Критическая полнота для данной категории лесных насаждений составляет: 0,5

Заключение

С целью предотвращения негативных процессов или снижения ущерба от их воздействия назначено:

Участковое лесничество	Урочище (дача)	Квартал	Выдел	Площадь выдела, га	Вид мероприятия	Площадь мероприятия га	Порода	Запас на выдел, м3	Крайние сроки проведения
Золотковское		50	37	1,8	СРВ	0,45	Сосна	5	2018 г.

Ведомость перечета деревьев назначенных в рубку и абрис лесного участка прилагаются (приложение 2 и 3 к Акту)

Состояние насаждения - с нарушенной устойчивостью

Меры по обеспечению возобновления:

не требуются

Мероприятия, необходимые для предупреждения повреждения или поражения смежных насаждений:

С целью предотвращения негативных процессов или снижения ущерба от их воздействия назначается проведение

выборочной санитарной рубки

технология рубки в соответствии с Правилами заготовки древесины, утвержденные приказом Минприроды от 13.09.2016 г. № 474

Причины ослабления и поражения насаждений повреждено лубоедом сосновым малым 339, сосновая губка 352

Запас выбираемой древесины 5 куб.м

Крайние сроки проведения 2018 г.

Средневзвешенная категория состояния 1,7

площадь лесотаксационного выдела 1,8 га в соответствии доведенного до ГАУ ВО "Владлесхоз" гос. заданием ЛПО проведено на площади 0,45

Год образования старого сухостоя 2015-2016

Основная причина повреждения древесины: 465; 300

Дата проведения обследований: 30.08.2017

Исполнитель работ по проведению лесопатологического обследования:

ФИО Ботов Е.А.

подпись 

Дата составления документа: 05.02.2018

телефон: 84924155486

Ведомость перечета деревьев назначенных в рубку

ВРЕМЕННАЯ ПРОБНАЯ ПЛОЩАДЬ №1

Субъект РФ Владимирская область
 Лесничество (лесопарк) ГКУ ВО "Курловское лесничество"
 Участковое лесничество Золотковское
 Квартал 50 Выдел 37 Площадь, га 0,45

Номер очага вредных организмов: _____ Размер пробной площади, га 0,45

Таксационная характеристика:

Тип леса: ЗМ А2 Состав: 10С Возраст, лет: 120 Бонитет: 2

Полнота: 0,7 Запас на га: 365 Возобновление нет

Время и причина ослабления насаждения:

Гнили корневые

Повр. (заселено или отработано) стволовыми вредителями

Тип очага: эпизодический; хронический
 (подчеркнуть)

Фаза развития очага вредных организмов: начальная; нарастание численности; собственно вспышка; кризис
 (подчеркнуть)

Состояние насаждения, намечаемые мероприятия:

Средневзвешенная величина состояния насаждения - 1,7 (ослабленное).

Состояние насаждения - с нарушенной устойчивостью.

С целью предотвращения негативных процессов или снижения ущерба от их воздействия назначается проведение выборочной санитарной рубки на площади 0,45 га.

Исполнитель работ по проведению лесопатологического обследования:

ФИО Ботов Е.А.

подпись

Дата составления документа:

05.02.2018

телефон:

84924155486

ВЕДОМОСТЬ ПЕРЕЧЕТА ДЕРЕВЬЕВ

Порода: Сосна

Ступени тол-щины, см	Количество деревьев по категориям состояния, шт.															Всего деревьев по ступеням толщины			
	I	II	III	IV		V		VI			ветровал, бурелом			Аварийные деревья			шт.	в т.ч. подлежа рубке, %	
				НЗ	З	НЗ	З	НЗ	З	О	НЗ	З	О	НЗ	З	О			
1	2	3	4	5	6	7	8	9	10	11	12	13	14	15	16	17	18	19	
8																			
12	4	1	1							2							8	0,9	
16	8	5	2							5							20	2,3	
20	13	8	1							9							31	4,1	
24	27	7	2							1							37	0,5	
28	15	6	4							2							27	0,9	
32	15	5	1							1							22	0,5	
36	35	4	2							1							42	0,5	
40	25	5	1														31		
44																			
48																			
52																			
56																			
60																			
кол-во деревьев	142	41	14							21							218	13,0	
% от кол-ва де-ревьев по насаж.	65,2	18,8	6,4							9,6							100,0	9,6	
% от кол-ва де-ревьев по породе	65,1	18,8	6,4							9,6							100,0	9,6	
запас породы, м ³	120,27	27,31	9,09							7,61							164,28	7,61	
% от запаса по породе	73,3	16,6	5,5							4,6							100,0	4,6	
% от запаса насаждения	73,3	16,6	5,5							4,6							100,0	4,6	

2. Инструментальное обследование лесного участка. Кв 50 выд 38

2.1. Фактическая таксационная характеристика лесного насаждения соответствует (не соответствует) таксационному описанию.
 Причины несоответствия: _____
 нужно подчеркнуть

Ведомость лесных участков с выявленными несоответствиями таксационным описаниям приведена в приложении 1 к Акту.

2.2. Состояние насаждений:

с нарушенной устойчивостью
 с утраченной устойчивостью

причины повреждения:

Гнили корневые

Повр. (заселено или отработано) стволовыми вредителями

465

300

В том числе:

Заселено (отработано) стволовыми вредителями:

Вид вредителя	Порода	Встречаемость (% заселённых деревьев)	Степень заселения (слабая, средняя, сильная)
1	2	3	4
стволовые вредители	С	отработано 3,2	

Повреждено огнем:

Вид пожара	Порода	Состояние корневых лап		Состояние корневой шейки		Подсушивание луба	
		Процент поврежденных огнем корней	% деревьев с данном повреждением	ожог корневой шейки по окружности (1/4, 2/4, 3/4, более 3/4)	% деревьев с данном повреждением	по окружности (1/4, 2/4, 3/4, более 3/4)	% деревьев с данном повреждением
1	2	3	4	5	6	7	8

Поражено болезнями:

Вид болезни	Порода	Встречаемость (% пораженных деревьев)	Степень поражения лесного насаждения (слабая, средняя, сильная)
1	2	3	4
Гнили корневые	С	3,2	

2.3. Выборке подлежит: 3,2 % деревьев (по запасу)

в том числе:

ослабленных _____ % деревьев (по запасу)

(причины назначения) _____

полно ослабленных _____ % деревьев (по запасу)

(причины назначения) _____

усыхающих _____ % деревьев (по запасу)

(причины назначения) _____

свежего сухостоя _____ % деревьев (по запасу)

старого сухостоя 3,2 % деревьев (по запасу)

свежего ветровала _____ % деревьев (по запасу)

свежего бурелома _____ % деревьев (по запасу)

старого ветровала _____ % деревьев (по запасу)

старого бурелома _____ % деревьев (по запасу)

Аварийных _____ % деревьев (по запасу)

2.4. Полнота лесного насаждения после уборки деревьев, подлежащих рубке, составит: 0,9

Критическая полнота для данной категории лесных насаждений составляет: 0,5

Заключение

С целью предотвращения негативных процессов или снижения ущерба от их воздействия назначено:

Участковое лесничество	Урочище (дача)	Квартал	Выдел	Площадь выдела, га	Вид мероприятия	Площадь мероприятия га	Порода	Запас на выдел, м3	Крайние сроки проведения
Золотковское		50	38	6,2	СРВ	1,75	Сосна	21	2018 г.

Ведомость перечета деревьев назначенных в рубку и абрис лесного участка прилагаются (приложение 2 и 3 к Акту)

Состояние насаждения - с нарушенной устойчивостью

Меры по обеспечению возобновления:

не требуются

Мероприятия, необходимые для предупреждения повреждения или поражения смежных насаждений:

С целью предотвращения негативных процессов или снижения ущерба от их воздействия назначается проведение

выборочной санитарной рубки

технология рубки в соответствии с Правилами заготовки древесины, утвержденные приказом Минприроды от 13.09.2016 г.

№ 474

Причины ослабления и поражения насаждений повреждено лубоедом сосновым малым 339, сосновая губка 352

Запас выбираемой древесины 21 куб.м

Крайние сроки проведения 2018 г.

Средневзвешенная категория состояния 1,66

площадь лесотаксационного выдела 6,2 га в соответствии доведенного до ГАУ ВО "Владлесхоз" гос. заданием ЛПО

проведено на площади 1,75

Год образования старого сухостоя 2015-2016

Основная причина повреждения древесины: 465; 300

Дата проведения обследований: 30.08.2017

Исполнитель работ по проведению лесопатологического обследования:

ФИО Ботов Е.А.

подпись



Дата составления документа: 05.02.2018

телефон:

84924155486

Ведомость перечета деревьев назначенных в рубку

ВРЕМЕННАЯ ПРОБНАЯ ПЛОЩАДЬ №1

Субъект РФ Владимирская область
 Лесничество (лесопарк) ГКУ ВО "Курловское лесничество"
 Участковое лесничество Золотковское
 Квартал 50 Выдел 38 Площадь, га 1,75

Номер очага вредных организмов: _____ Размер пробной площади, га 1,75

Таксационная характеристика:
 Тип леса: 3М А2 Состав: 10С+Б Возраст, лет: 60 Бонитет: 1
 Полнота: 0,9 Запас на га: 380 Возобновление нет

Время и причина ослабления насаждения:

Гнили корневые

Повр. (заселено или отработано) стволовыми вредителями
 #Н/Д

Тип очага: эпизодический; хронический
 (подчеркнуть)

Фаза развития очага вредных организмов: начальная; нарастание численности; собственно вспышка; кризис
 (подчеркнуть)

Состояние насаждения, намечаемые мероприятия:

Средневзвешенная величина состояния насаждения - 1,66 (ослабленное).

Состояние насаждения - с нарушенной устойчивостью.

С целью предотвращения негативных процессов или снижения ущерба от их воздействия
 назначается проведение выборочной санитарной рубки на площади 1,75 га.

Исполнитель работ по проведению лесопатологического обследования:

ФИО Ботов Е.А.

подпись

Дата составления документа:

05.02.2018

телефон:

84924155486

ВЕДОМОСТЬ ПЕРЕЧЕТА ДЕРЕВЬЕВ

Порода: Сосна

Ступени толщины	Количество деревьев по категориям состояния, шт.																Всего дер-в по ступеням толщины	
	I	II	III	IV		V		VI			ветровал, бурелом			аварийные деревья			шт.	в т. ч. подл. рубке, %
				НЗ	З	НЗ	З	НЗ	З	О	НЗ	З	О	НЗ	З	О		
1	2	3	4	5	6	7	8	9	10	11	12	13	14	15	16	17	18	19
8	18	4	3							22							47	46,8
12	15	8	5							18							46	39,1
16	95	35	7							15							152	9,9
20	148	38	16							21							223	9,4
24	136	47	21							7							211	3,3
28	102	46	4							3							155	1,9
32	91	25	2							4							122	3,3
36	67	24	5							1							97	1,0
40	38	15	3														56	
44	18	9	3														30	
48																		
52																		
56																		
60																		
Итого число стволов, шт.	728	251	69							91							1139	8,0
Итого, % от числа стволов	63,9	22,0	6,1							8,0							100,0	8,0
Итого запас, кбм.	445,42	160,64	36,51							21,24							663,81	3,2
Итого, % от запаса	67,1	24,2	5,5							3,2							100,0	3,2

Порода: Береза

Ступени толщины	Количество деревьев по категориям состояния, шт.																Всего дер-в по ступеням толщины	
	I	II	III	IV		V		VI			ветровал, бурелом			аварийные деревья			шт.	в т. ч. подл. рубке, %
				НЗ	З	НЗ	З	НЗ	З	О	НЗ	З	О	НЗ	З	О		
1	2	3	4	5	6	7	8	9	10	11	12	13	14	15	16	17	18	19
8																		
12																		
16																		
20	1									1							2	50,0
24																		
28	2																2	
32																		
36																		
40																		
44																		
48																		
52																		
56																		
60																		
Итого число стволов, шт.	3									1							4	25,0
Итого, % от числа стволов	75,0									25,0							100,0	25,0
Итого запас, кбм.	1,53									0,29							1,82	15,9
Итого, % от запаса	84,1									15,9							100,0	15,9

Результаты проведения лесопатологического обследования лесных насаждений за февраль 2018 г.

Субъект Российской Федерации: Владимирская область
Участковое лесничество: Золотковское

Лесничество (лесопарк): ГКУ ВО "Курловское лесничество"
Урочище (лесная дача):

1	2	3	4	5	6	7	Таксационная характеристика лесного насаждения								17	Распределение деревьев по категориям состояния, % от запаса										30	31	32	Назначенные мероприятия																			
							8	9	10	11	12	13	14	15		16	18	19	20	21	22	23	24	25	26				27	28	33	34																
Номер квартала	Номер выдела	Площадь выдела, га	Целевое назначение лесов	Категория зашитности	Номер лесопатологического выдела	Площадь лесопатологического выдела, га	состав	порода	возраст	средняя высота, м	средний диаметр, см	тип леса	полнота	бонитет	Запас, м ³ /га	Число деревьев на пробе, шт.	без признаков ослабления	ослабленные	сильно ослабленные	усыхающие	свежий сухостой	старый сухостой	свежий бурелом	старый бурелом	свежий ветровал	старый ветровал	аварийные деревья	Признаки повреждения деревьев(кол)***	Доля поврежденных деревьев, %	Причина ослабления, повреждения**	Подлежит рубке, %	Вид	Площадь, га															
50	38	6,2	Защитные	Защитные полосы вдоль ж/д и вл	1	1,75	10	С	60	23	22	3М А2	0,9	1	380	1139	67,0	24,1	5,5								832; 610	8,0	465; 300	3,2		СРВ	1,75															
Итого по насаждению:																	1143	67,2	24,1	5,5																												

Примечание – Показатели, не соответствующие таксационному описанию отмечаются «*»

**Причина ослабления, повреждения:

- 352 - Губка сосновая
- 339 - Повреждено (заселено или отработано) лубоедом сосновым малым

***Признаки повреждения деревьев:

- 801 - Наличие плодовых тел на стволе
- 610 - Местное поселение стволовых (отработано)

Исполнитель работ по проведению лесопатологического обследования:

ФИО: Ботов Е.А.  подпись
Дата составления документа: 05.02.2018 телефон: 8492415486

2. Инструментальное обследование лесного участка. Кв 50 выд 39

2.1. Фактическая таксационная характеристика лесного насаждения соответствует (не соответствует) таксационному описанию.

Причины несоответствия: _____
нужное подчеркнуть

Ведомость лесных участков с выявленными несоответствиями таксационным описаниям приведена в приложении 1 к Акту.

2.2. Состояние насаждений: с нарушенной устойчивостью
 с утраченной устойчивостью

причины повреждения:

Гнили корневые _____ 465
 Повр. (заселено или отработано) стволовыми вредителями _____ 300

В том числе:

Заселено (отработано) стволовыми вредителями:

Вид вредителя	Порода	Встречаемость (% заселённых деревьев)	Степень заселения (слабая, средняя, сильная)
1	2	3	4
стволовые вредители	С	отработано 7,1	

Повреждено огнем:

Вид пожара	Порода	Состояние корневых лап		Состояние корневой шейки		Подсушивание луба	
		Процент поврежденных огнем корней	.% деревьев с данном повреждением	ожог корневой шейки по окружности (1/4, 2/4, 3/4, более 3/4)	% деревьев с данном повреждением	по окружности (1/4, 2/4, 3/4, более 3/4)	% деревьев с данном повреждением
1	2	3	4	5	6	7	8

Поражено болезнями:

Вид болезни	Порода	Встречаемость (% пораженных деревьев)	Степень поражения лесного насаждения (слабая, средняя, сильная)
1	2	3	4
Гнили корневые	С	3,2	

2.3. Выборке подлежит: 7,1 % деревьев (по запасу)

в том числе:

ослабленных _____ % деревьев (по запасу) (причины назначения) _____

сильно ослабленных _____ % деревьев (по запасу) (причины назначения) _____

усыхающих _____ % деревьев (по запасу) (причины назначения) _____

свежего сухостоя _____ % деревьев (по запасу)

старого сухостоя 7,1 % деревьев (по запасу)

свежего ветровала _____ % деревьев (по запасу)

свежего бурелома _____ % деревьев (по запасу)

старого ветровала _____ % деревьев (по запасу)

старого бурелома _____ % деревьев (по запасу)

Аварийных _____ % деревьев (по запасу)

2.4. Полнота лесного насаждения после уборки деревьев, подлежащих рубке, составит: 0,4

Критическая полнота для данной категории лесных насаждений составляет: 0,5

Заключение

С целью предотвращения негативных процессов или снижения ущерба от их воздействия назначено:

Участковое лесничество	Урочище (дача)	Квартал	Выдел	Площадь выдела, га	Вид мероприятия	Площадь мероприятия га	Порода	Запас на выдел, м3	Крайние сроки проведения
Золотковское		50	39	0,5	СРВ	0,30	Сосна	2	2018 г.

Ведомость перечета деревьев назначенных в рубку и абрис лесного участка прилагаются (приложение 2 и 3 к Акту)

Состояние насаждения - с нарушенной устойчивостью

Меры по обеспечению возобновления:

не требуются

Мероприятия, необходимые для предупреждения повреждения или поражения смежных насаждений:

технология рубки в соответствии с Правилами заготовки древесины, утвержденные приказом Минприроды от 13.09.2016 г.

№ 474

Причины ослабления и поражения насаждений повреждено лубоедом сосновым малым 339, сосновая губка 352

Запас выбираемой древесины 2 куб.м

Крайние сроки проведения 2018 г.

Средневзвешенная категория состояния 1,86

*площадь лесотаксационного выдела 0,5 га в соответствии доведенного до ГАУ ВО " Владлесхоз" гос. заданием ЛПО
проведено на площади 0,30*

Год образования старого сухостоя 2015-2016

Основная причина повреждения древесины: 465; 300

Дата проведения обследований: 30.08.2017

Исполнитель работ по проведению лесопатологического обследования:

ФИО Ботов Е.А.

подпись



Дата составления документа: 05.02.2018

телефон:

84924155486

Ведомость перечета деревьев назначенных в рубку

ВРЕМЕННАЯ ПРОБНАЯ ПЛОЩАДЬ №1

Субъект РФ Владимирская область
 Лесничество (лесопарк) ГКУ ВО "Курловское лесничество"
 Участковое лесничество Золотковское
 Квартал 50 Выдел 39 Площадь, га 0,3
 Номер очага вредных организмов: _____ Размер пробной площади, га 0,3
 Таксационная характеристика:
 Тип леса: ВВР А2 Состав: 10С Возраст, лет: 35 Бонитет: 2
 Полнота: 0,4 Запас на га: 70 Возобновление нет

Время и причина ослабления насаждения:

Гнили корневые
 Повр. (заселено или отработано) стволовыми вредителями
 #Н/Д

Тип очага: эпизодический; хронический
 (подчеркнуть)

Фаза развития очага вредных организмов: начальная; нарастание численности; собственно вспышка; кризис
 (подчеркнуть)

Состояние насаждения, намечаемые мероприятия:

Средневзвешенная величина состояния насаждения - 1,86 (ослабленное).


Состояние насаждения - с нарушенной устойчивостью.

С целью предотвращения негативных процессов или снижения ущерба от их воздействия
назначается проведение выборочной санитарной рубки на площади 0,3 га.

Исполнитель работ по проведению лесопатологического обследования:

ФИО Ботов Е.А.

подпись



Дата составления документа:

05.02.2018

телефон:

84924155486

ВЕДОМОСТЬ ПЕРЕЧЕТА ДЕРЕВЬЕВ

Порода: Сосна

Ступени толщины	Количество деревьев по категориям состояния, шт.																Всего дер-в по ступеням толщины	
	I	II	III	IV		V		VI			ветровал, бурелом			аварийные деревья			шт.	в т. ч. подл. рубке, %
				НЗ	З	НЗ	З	НЗ	З	О	НЗ	З	О	НЗ	З	О		
1	2	3	4	5	6	7	8	9	10	11	12	13	14	15	16	17	18	19
8	15	2	1							7							25	28,0
12	27	6	2							8							43	18,6
16	19	4	1							2							26	7,7
20	9	3	1							1							14	7,1
24	6	2	1														9	
28	2	3	1														6	
32																		
36																		
40																		
44																		
48																		
52																		
56																		
60																		
Итого число стволов, шт.	78	20	7							18							123	14,6
Итого, % от числа стволов	63,4	16,3	5,7							14,6							100,0	14,6
Итого запас, кбм.	12,68	5,08	1,81							1,50							21,06	7,1
Итого, % от запаса	60,2	24,1	8,6							7,1							100,0	7,1

Результаты проведения лесопатологического обследования лесных насаждений за февраль 2018 г.

Субъект Российской Федерации Владимирская область

Лесничество (лесопарк) ГКУ ВО "Курловское лесничество"

Участковое лесничество: Золотковское

Урочище (лесная дача)

1	2	3	4	5	6	7	Таксационная характеристика лесного насаждения								17	Распределение деревьев по категориям состояния, % от запаса										30	31	32	Назначенные мероприятия																
							8	9	10	11	12	13	14	15		16	18	19	20	21	22	23	24	25	26				27	28	33	34													
50	39	0,5	Защитные	Защитные полосы вдоль ж/д и в/л оз. другие особо защитные участки	1	0,3	10	С	35	12	12	12	12	13	14	15	16	70	123	60,3	24,1	8,5	7,1	7,1	465; 300	7,1	14,6	832; 610	14,6	300	465	7,1	СРВ	0,30											
Итого по насаждению:													123	60,3	24,1	8,5	7,1	7,1																											

Примечание – Показатели, не соответствующие таксационному описанию отмечаются «*»

**Причина ослабления, повреждения: 352 - Губка сосновая

339 - Повреждено (заселено или отработано) лубоедом сосновым малым

***Признаки повреждения деревьев: 801 - Наличие плодовых тел на стволе

610 - Местное поселение стволовых (отработано)

Исполнитель работ по проведению лесопатологического обследования:

ФИО Ботов Е.А.

подпись



Дата составления документа: 05.02.2018

телефон:

8492415486

2. Инструментальное обследование лесного участка. Кв 50 выд 40

2.1. Фактическая таксационная характеристика лесного насаждения соответствует (не соответствует) таксационному описанию.

Причины несоответствия: _____
нужное подчеркнуть

Ведомость лесных участков с выявленными несоответствиями таксационным описаниям приведена в приложении 1 к Акту.

2.2. Состояние насаждений: _____ с нарушенной устойчивостью
 _____ с утраченной устойчивостью

причины повреждения:

Гнили корневые _____ 465
 Повр. (заселено или отработано) стволовыми вредителями _____ 300

В том числе:

Заселено (отработано) стволовыми вредителями:

Вид вредителя	Порода	Встречаемость (% заселённых деревьев)	Степень заселения (слабая, средняя, сильная)
1	2	3	4
стволовые вредители	С	отработано 8,7	

Повреждено огнем:

Вид пожара	Порода	Состояние корневых лап		Состояние корневой шейки		Подсушивание луба	
		Процент поврежденных огнем корней	% деревьев с данным повреждением	ожог корневой шейки по окружности (1/4, 2/4, 3/4, более 3/4)	% деревьев с данным повреждением	по окружности (1/4, 2/4, 3/4, более 3/4)	% деревьев с данным повреждением
1	2	3	4	5	6	7	8

Поражено болезнями:

Вид болезни	Порода	Встречаемость (% пораженных деревьев)	Степень поражения лесного насаждения (слабая, средняя, сильная)
1	2	3	4
Гнили корневые	С	3,2	

2.3. Выборке подлежит: 8,7 % деревьев (по запасу)

в том числе:

слабленных _____ % деревьев (по запасу) (причины назначения) _____
 сильно ослабленных _____ % деревьев (по запасу) (причины назначения) _____
 усыхающих _____ % деревьев (по запасу) (причины назначения) _____
 свежего сухостоя _____ % деревьев (по запасу)
 старого сухостоя 8,7 % деревьев (по запасу)
 свежего ветровала _____ % деревьев (по запасу)
 свежего бурелома _____ % деревьев (по запасу)
 старого ветровала _____ % деревьев (по запасу)
 старого бурелома _____ % деревьев (по запасу)
 Аварийных _____ % деревьев (по запасу)

2.4. Полнота лесного насаждения после уборки деревьев, подлежащих рубке, составит: 0,7

Критическая полнота для данной категории лесных насаждений составляет: 0,5

Заключение

С целью предотвращения негативных процессов или снижения ущерба от их воздействия назначено:

Участковое лесничество	Урочище (дача)	Квартал	Выдел	Площадь выдела, га	Вид мероприятия	Площадь мероприятия га	Порода	Запас на выдел, м3	Крайние сроки проведения
Золотковское		50	40	1,3	СРВ	0,60	Сосна	15	2018 г.

Ведомость перечета деревьев назначенных в рубку и абрис лесного участка прилагаются (приложение 2 и 3 к Акту)

Состояние насаждения - с нарушенной устойчивостью

Меры по обеспечению возобновления:

не требуются

Мероприятия, необходимые для предупреждения повреждения или поражения смежных насаждений:

С целью предотвращения негативных процессов или снижения ущерба от их воздействия назначается проведение

выборочной санитарной рубки

технология рубки в соответствии с Правилами заготовки древесины, утвержденные приказом Минприроды от 13.09.2016 г.

№ 474

Причины ослабления и поражения насаждений повреждено лубоедом сосновым малым 339, сосновая губка 352

Запас выбираемой древесины 15 куб.м

Крайние сроки проведения 2018 г.

Средневзвешенная категория состояния 1,79

площадь лесотаксационного выдела 1,3 га в соответствии доведенного до ГАУ ВО "Владлесхоз" гос.заданием ЛПО

проведено на площади 0,6

Год образования старого сухостоя 2015-2016

Основная причина повреждения древесины: 465; 300

Дата проведения обследований: 30.08.2017

Исполнитель работ по проведению
лесопатологического обследования:

ФИО Ботов Е.А.

подпись



Дата составления документа: 05.02.2018

телефон:

84924155486

Ведомость перечета деревьев назначенных в рубку

ВРЕМЕННАЯ ПРОБНАЯ ПЛОЩАДЬ №1

Субъект РФ Владимирская область
 Лесничество (лесопарк) ГКУ ВО "Курловское лесничество"
 Участковое лесничество Золотковское
 Квартал 50 Выдел 40 Площадь, га 0,6
 Номер очага вредных организмов: _____ Размер пробной площади, га 0,6
 Таксационная характеристика:
 Тип леса: 3М А2 Состав: 10С Возраст, лет: 65 Бонитет: 1
 Полнота: 0,7 Запас на га: 290 Возобновление нет

Время и причина ослабления насаждения:

Гнили корневые
 Повр. (заселено или отработано) стволовыми вредителями
 #Н/Д

Тип очага: эпизодический; хронический
 (подчеркнуть)

Фаза развития очага вредных организмов: начальная; нарастание численности; собственно вспышка; кризис
 (подчеркнуть)

Состояние насаждения, намечаемые мероприятия:


Средневзвешенная величина состояния насаждения - 1,79 (ослабленное).

Состояние насаждения - с нарушенной устойчивостью.

С целью предотвращения негативных процессов или снижения ущерба от их воздействия
назначается проведение выборочной санитарной рубки на площади 0,6 га.

Исполнитель работ по проведению лесопатологического обследования:

ФИО Ботов Е.А.

подпись 

Дата составления документа:

05.02.2018

телефон:

84924155486

ВЕДОМОСТЬ ПЕРЕЧЕТА ДЕРЕВЬЕВ

Порода:

Сосна

Ступени тол-щины, см	Количество деревьев по категориям состояния, шт.																Всего деревьев по ступеням толщины	
	I	II	III	IV		V		VI			ветровал, бурелом			Аварийные деревья			шт.	в т.ч. подлежат рубке, %
				НЗ	З	НЗ	З	НЗ	З	О	НЗ	З	О	НЗ	З	О		
1	2	3	4	5	6	7	8	9	10	11	12	13	14	15	16	17	18	19
8	11	4	3														29	2,3
12	25	8	5							11							48	2,1
16	45	8	7							10							75	3,1
20	95	18	4							15							132	3,1
24	90	19	3							15							116	0,8
28	34	9	4							4							50	0,6
32	10	11	2							3							25	0,4
36	2	1	1							2							5	0,2
40										1								
44																		
48																		
52																		
56																		
60																		
кол-во деревьев	312	78	29							61							480	13,0
% от кол-ва де-ревьев по насаж.	65,0	16,3	6,0							12,7							100,0	12,7
% от кол-ва де-ревьев по породе	65,0	16,3	6,0							12,7							100,0	12,7
запас породы, м ³	115,02	33,67	9,97							15,07							173,73	15,07
% от запаса по породе	66,2	19,4	5,7							8,7							100,0	8,7
% от запаса насаждения	66,2	19,4	5,7							8,7							100,0	8,7

Результаты проведения лесопатологического обследования лесных насаждений за февраль 2018 г.

Субъект Российской Федерации Владимирская область
Участковое лесничество: Золотковское


Лесничество (лесопарк) ГКУ ВО "Курловское лесничество"
Урочище (лесная дача)

1	2	3	4	5	6	7	Таксационная характеристика лесного насаждения								17	Распределение деревьев по категориям состояния, % от запаса										31	32	Назначенные мероприятия																						
							8	9	10	11	12	13	14	15		16	%											33	34																					
Номер квартала	Номер выдела	Площадь выдела, га	Целевое назначение лесов	Категория зашитности	Номер лесопатологического выдела	Площадь лесопатологического выдела, га	состав	порода	возраст	средняя высота, м	средний диаметр, см	тип леса	полнота	бонитет	Запас, м ³ /га	Число деревьев на пробе, шт.	без признаков ослабления	ослабленные	сильно ослабленные	усыхающие	свежий сухостой	старый сухостой	свежий дурелом	старый дурелом	свежий ветровал	старый ветровал	аварийные деревья	Признаки повреждения деревьев(код)***	Доля поврежденных деревьев, %	Причина ослабления, повреждена,**	Подлежит рубке, %	Вид	Площадь, га																	
50	40	1,3	Защитные	Защитные полосы вдоль ж/д и вл	1	0,6	10	С	65	23	22	3М А2	0,7	1	290	480	66,2	19,4	5,7		22	23	24	25	26	27	28	832; 610	12,7	465; 300	8,7	8,7	СРВ	0,60																
Итого по насаждению:																	480	66,2	19,4	5,7																														

Примечание – Показатели, не соответствующие таксационному описанию отмечаются «*»

- **Причина ослабления, повреждения: 352 - Губка сосновая
339 - Повреждено (заселено или отработано) лубоедом сосновым малым
- ***Признаки повреждения деревьев: 801 - Наличие яловых тел на стволе
610 - Местное поселение стволовых (отработано)

Исполнитель работ по проведению лесопатологического обследования:

ФИО Ботов Е.А.  подпись
Дата составления документа: 05.02.2018 телефон: 84924155486

2. Инструментальное обследование лесного участка. Кв 50 вид 35

2.1. Фактическая таксационная характеристика лесного насаждения соответствует (не соответствует) таксационному описанию.

Причины несоответствия: _____
нужное подчеркнуть

Ведомость лесных участков с выявленными несоответствиями таксационным описаниям приведена в приложении 1 к Акту.

2.2. Состояние насаждений: _____ с нарушенной устойчивостью
 _____ с утраченной устойчивостью

причины повреждения:

Гнили корневые _____ 465
 Повр. (заселено или отработано) стволовыми вредителями _____ 300

В том числе:

Заселено (отработано) стволовыми вредителями:

Вид вредителя	Порода	Встречаемость (% заселённых деревьев)	Степень заселения (слабая, средняя, сильная)
1	2	3	4
стволовые вредители	С	отработано 4,0	

Повреждено огнем:

Вид пожара	Порода	Состояние корневых лап		Состояние корневой шейки		Подсушивание луба	
		Процент поврежденных огнем корней	% деревьев с данном повреждением	ожог корневой шейки по окружности (1/4, 2/4, 3/4, более 3/4)	% деревьев с данном повреждением	по окружности (1/4, 2/4, 3/4, более 3/4)	% деревьев с данном повреждением
1	2	3	4	5	6	7	8

Поражено болезнями:

Вид болезни	Порода	Встречаемость (% пораженных деревьев)	Степень поражения лесного насаждения (слабая, средняя, сильная)
1	2	3	4
Гнили корневые	С	1	

2.3. Выборке подлежит: 4,0 % деревьев (по запасу)

в том числе:

ослабленных _____ % деревьев (по запасу) (причины назначения) _____

_____ только ослабленных _____ % деревьев (по запасу) (причины назначения) _____

усыхающих _____ % деревьев (по запасу) (причины назначения) _____

свежего сухостоя _____ % деревьев (по запасу)

старого сухостоя 4,0 % деревьев (по запасу)

свежего ветровала _____ % деревьев (по запасу)

свежего бурелома _____ % деревьев (по запасу)

старого ветровала _____ % деревьев (по запасу)

старого бурелома _____ % деревьев (по запасу)

Аварийных _____ % деревьев (по запасу)

2.4. Полнота лесного насаждения после уборки деревьев, подлежащих рубке, составит: 0,7

Критическая полнота для данной категории лесных насаждений составляет: 0,5

Заключение

С целью предотвращения негативных процессов или снижения ущерба от их воздействия назначено:

Участковое лесничество	Урочище (дача)	Квартал	Выдел	Площадь выдела, га	Вид мероприятия	Площадь мероприятия га	Порода	Запас на выдел, м3	Крайние сроки проведения
Золотковское		50	35	0,7	СРВ	0,45	Сосна	6	2018 г.

Ведомость перечета деревьев назначенных в рубку и абрис лесного участка прилагаются (приложение 2 и 3 к Акту)

Состояние насаждения - с нарушенной устойчивостью

Мероприятия, необходимые для предупреждения повреждения или поражения смежных насаждений:

С целью предотвращения негативных процессов или снижения ущерба от их воздействия назначается проведение **выборочной санитарной рубки**

технология рубки в соответствии с Правилами заготовки древесины, утвержденные приказом Минприроды от 13.09.2016 г. № 474

Причины ослабления и поражения насаждений повреждено лубоедом сосновым малым 339, сосновая губка 352

Запас выбираемой древесины 6 куб.м

Крайние сроки проведения 2018 г.

Средневзвешенная категория состояния 1,53

площадь лесотаксационного выдела 0,7 га в соответствии доведенного до ГАУ ВО "Владлесхоз" гос.заданием ЛПО проведено на площади 0,45

Меры по обеспечению возобновления:

не требуются

Мероприятия, необходимые для предупреждения повреждения или поражения смежных насаждений:

Год образования старого сухостоя 2015-2016

Основная причина повреждения древесины: 465; 300

Дата проведения обследований: 30.08.2017

Исполнитель работ по проведению лесопатологического обследования:

ФИО Ботов Е.А.

подпись



Дата составления документа: 05.01.2018

телефон: 84924155486

Ведомость перечета деревьев назначенных в рубку

ВРЕМЕННАЯ ПРОБНАЯ ПЛОЩАДЬ №1

Субъект РФ Владимирская область
 Лесничество (лесопарк) ГКУ ВО "Курловское лесничество"
 Участковое лесничество Золотковское
 Квартал 50 Выдел 35 Площадь, га 0,45
 Номер очага вредных организмов: _____ Размер пробной площади, га 0,45
 Таксационная характеристика:
 Тип леса: 3М А2 Состав: 6С4С Возраст, лет: 65 Бонитет: 1
 Полнота: 0,7 Запас на га: 310 Возобновление нет

Время и причина ослабления насаждения:

Гнили корневые
 Повр. (заселено или обработано) стволовыми вредителями

Тип очага: эпизодический; хронический
 (подчеркнуть)

Фаза развития очага вредных организмов: начальная; нарастание численности; собственно вспышка; кризис
 (подчеркнуть)


Состояние насаждения, намечаемые мероприятия:

Средневзвешенная величина состояния насаждения - 1,53 (ослабленное).

Состояние насаждения - с нарушенной устойчивостью.

С целью предотвращения негативных процессов или снижения ущерба от их воздействия назначается проведение выборочной санитарной рубки на площади 0,45 га.

Исполнитель работ по проведению лесопатологического обследования:

ФИО Ботов Е.А. подпись 
 Дата составления документа: 05.02.2018 телефон: 84924155486

ВЕДОМОСТЬ ПЕРЕЧЕТА ДЕРЕВЬЕВ

Порода: Сосна

Ступени толщины	Количество деревьев по категориям состояния, шт.																Всего дер-в по ступеням толщины	
	I	II	III	IV		V		VI			ветровал, бурелом			аварийные деревья			шт.	в т. ч. подл. рубке, %
				НЗ	З	НЗ	З	НЗ	З	О	НЗ	З	О	НЗ	З	О		
1	2	3	4	5	6	7	8	9	10	11	12	13	14	15	16	17	18	19
8	15	2	1							7							25	28,0
12	27	6	2							8							43	18,6
16	24	4	1							2							31	6,5
20	33	3	1							1							38	2,6
24	57	7	1							4							69	5,8
28	12	8	3							2							25	8,0
32	10	3	2							1							16	6,3
36																		
40																		
44																		
48																		
52																		
56																		
60																		
Итого число стволов, шт.	178	33	11							25							247	10,1
Итого, % от числа стволов	72,0	13,4	4,5							10,1							100,0	10,1
Итого запас, кбм.	60,49	13,54	4,99							5,58							84,60	6,6
Итого, % от запаса	71,5	16,0	5,9							6,6							100,0	6,6

Порода: Сосна

Ступени толщины	Количество деревьев по категориям состояния, шт.																Всего дер-в по ступеням толщины	
	I	II	III	IV		V		VI			ветровал, бурелом			аварийные деревья			шт.	в т. ч. подл. рубке, %
				НЗ	З	НЗ	З	НЗ	З	О	НЗ	З	О	НЗ	З	О		
1	2	3	4	5	6	7	8	9	10	11	12	13	14	15	16	17	18	19
8																		
12																		
16																		
20																		
24																		
28																		
32	5	1	1															
36	11	3	1														7	
40	8	2	1														15	
44	5	2	1														11	
48																	8	
52																		
56																		
60																		
Итого число стволов, шт.	29	8	4														41	
Итого, % от числа стволов	70,7	19,5	9,8														100,0	
Итого запас, кбм.	38,49	11,04	5,38														54,91	
Итого, % от запаса	70,1	20,1	9,8														100,0	

2. Инструментальное обследование лесного участка. Кв 50 выд 69

2.1. Фактическая таксационная характеристика лесного насаждения соответствует (не соответствует) таксационному описанию.

Причины несоответствия: _____
нужное подчеркнуть

Ведомость лесных участков с выявленными несоответствиями таксационным описаниям приведена в приложении 1 к Акту.

2.2. Состояние насаждений: _____ с нарушенной устойчивостью
 _____ с утраченной устойчивостью

причины повреждения:

Гнили корневые _____ 465
 Повр. (заселено или отработано) стволовыми вредителями _____ 300

В том числе:

Заселено (отработано) стволовыми вредителями:

Вид вредителя	Порода	Встречаемость (% заселённых деревьев)	Степень заселения (слабая, средняя, сильная)
1	2	3	4
стволовые вредители	С	отработано 5,1	

Повреждено огнем:

Вид пожара	Порода	Состояние корневых лап		Состояние корневой шейки		Подсушивание луба	
		Процент поврежденных огнем корней	% деревьев с данном повреждением	ожог корневой шейки по окружности (1/4, 2/4, 3/4, более 3/4)	% деревьев с данном повреждением	по окружности (1/4, 2/4, 3/4, более 3/4)	% деревьев с данном повреждением
1	2	3	4	5	6	7	8

Поражено болезнями:

Вид болезни	Порода	Встречаемость (% пораженных деревьев)	Степень поражения лесного насаждения (слабая, средняя, сильная)
1	2	3	4
Гнили корневые	С	3,2	

2.3. Выборке подлежит: 5,1 % деревьев (по запасу)

в том числе:

слабленных	_____ % деревьев (по запасу)	(причины назначения) _____
сильно ослабленных	_____ % деревьев (по запасу)	(причины назначения) _____
усыхающих	_____ % деревьев (по запасу)	(причины назначения) _____
свежего сухостоя	_____ % деревьев (по запасу)	
старого сухостоя	<u>5,1</u> % деревьев (по запасу)	
свежего ветровала	_____ % деревьев (по запасу)	
свежего бурелома	_____ % деревьев (по запасу)	
старого ветровала	_____ % деревьев (по запасу)	
старого бурелома	_____ % деревьев (по запасу)	
Аварийных	_____ % деревьев (по запасу)	

2.4. Полнота лесного насаждения после уборки деревьев, подлежащих рубке, составит: 0,5

Критическая полнота для данной категории лесных насаждений составляет: 0,5

Заключение

С целью предотвращения негативных процессов или снижения ущерба от их воздействия назначено:

Участковое лесничество	Урочище (дача)	Квартал	Выдел	Площадь выдела, га	Вид мероприятия	Площадь мероприятия га	Порода	Запас на выдел, м3	Крайние сроки проведения
Золотковское		50	69	11,3	СРВ	5,05	Сосна	96	2018 г.

Ведомость перечета деревьев назначенных в рубку и абрис лесного участка прилагаются (приложение 2 и 3 к Акту)

Состояние насаждения - с нарушенной устойчивостью

Меры по обеспечению возобновления:

не требуются

Мероприятия, необходимые для предупреждения повреждения или поражения смежных насаждений:

С целью предотвращения негативных процессов или снижения ущерба от их воздействия назначается проведение

выборочной санитарной рубки

технология рубки в соответствии с Правилами заготовки древесины, утвержденные приказом Минприроды от 13.09.2016 г.

№ 474

Причины ослабления и поражения насаждений повреждено лубоедом сосновым малым 339, сосновая губка 352

Запас выбираемой древесины 96 куб.м

Крайние сроки проведения 2018 г.

Средневзвешенная категория состояния 1,8

площадь лесотаксационного выдела 11,3 га в соответствии доведенного до ГАУ ВО "Владлесхоз" гос.заданием ЛПО

проведено на площади 5,05

Год образования старого сухостоя 2015-2016

Основная причина повреждения древесины: 465; 300

Дата проведения обследований: 30.08.2017

Исполнитель работ по проведению лесопатологического обследования:

ФИО Ботов Е.А.

подпись



Дата составления документа: 05.02.2018

телефон:

84924155486

Ведомость перечета деревьев назначенных в рубку

ВРЕМЕННАЯ ПРОБНАЯ ПЛОЩАДЬ №1

Субъект РФ Владимирская область
 Лесничество (лесопарк) ГКУ ВО "Курловское лесничество"
 Участковое лесничество Золотковское
 Квартал 50 Выдел 69 Площадь, га 5,05
 Номер очага вредных организмов: _____ Размер пробной площади, га 1,02
 Таксационная характеристика:
 Тип леса: ЗМ А2 Состав: 10С Возраст, лет: 120 Бонитет: 2
 Полнота: 0,5 Запас на га: 370 Возобновление нет

Время и причина ослабления насаждения:

Гнили корневые
 Повр. (заселено или отработано) стволовыми вредителями
 #Н/Д

Тип очага: эпизодический; хронический
 (подчеркнуть)

Фаза развития очага вредных организмов: начальная; нарастание численности; собственно вспышка; кризис
 (подчеркнуть)

Состояние насаждения, намечаемые мероприятия:

Средневзвешенная величина состояния насаждения - 1,8 (ослабленное).

Состояние насаждения - с нарушенной устойчивостью.

С целью предотвращения негативных процессов или снижения ущерба от их воздействия назначается проведение выборочной санитарной рубки на площади 5,05 га.

Исполнитель работ по проведению лесопатологического обследования:

ФИО Ботов Е.А.

подпись

Дата составления документа:

05.02.2018

телефон:

84924155486

ВЕДОМОСТЬ ПЕРЕЧЕТА ДЕРЕВЬЕВ

Порода: Сосна

Ступени толщины	Количество деревьев по категориям состояния, шт.																Всего дер-в по ступеням толщины	
	I	II	III	IV		V		VI			ветровал, бурелом			аварийные деревья			шт.	в т. ч. подл. рубке, %
				НЗ	З	НЗ	З	НЗ	З	О	НЗ	З	О	НЗ	З	О		
1	2	3	4	5	6	7	8	9	10	11	12	13	14	15	16	17	18	19
8	18	4	3							14							39	35,9
12	15	8	5							11							39	28,2
16	45	15	7							15							82	18,3
20	58	6	8							18							90	20,0
24	65	17	9							7							98	7,1
28	51	16	4							3							74	4,1
32	44	15	2							4							65	6,2
36	51	8	5							1							65	1,5
40	32	7	3														42	
44	15	3	3														21	
48																		
52																		
56																		
60																		
Итого число стволов, шт.	394	99	49							73							615	11,9
Итого, % от числа стволов	64,0	16,1	8,0							11,9							100,0	11,9
Итого запас, кбм.	266,61	62,60	28,66							19,23							377,10	5,1
Итого, % от запаса	70,7	16,6	7,6							5,1							100,0	5,1

Результаты проведения лесопатологического обследования лесных насаждений за февраль 2018 г.

Субъект Российской Федерации **Владимирская область**
 Владимирская область
 Золотковское
 Золотковское

Лесничество (лесопарк) **ГКУ ВО "Курловское лесничество"**
 Урочище (лесная дача)

1	2	3	4	5	6	7	Таксационная характеристика лесного насаждения										17	Распределение деревьев по категориям состояния, % от запаса								29	30	31	32	33	34															
							8	9	10	11	12	13	14	15	16	18		19	20	21	22	23	24	25	26							27	28	33												
							состав	порода	возраст	средняя высота, м	средний диаметр, см	тип леса	полнота	бонитет	Запас, м ³ /га	Число деревьев на пробе, шт.	без признаков ослабления	ослабленные	сильно ослабленные	усыхающие	свежий сухой	старый сухой	свежий бурелом	старый бурелом	свежий ветровал	старый ветровал	аварийные деревья	Признаки повреждения деревьев(код)***	Доля повреждённых деревьев, %	Причина ослабления, повреждения.**	Подлежит рубке,%	Вид	Площадь, га													
50	69	11,3	Защитные	Защитные полосы вдоль ж\д и а\д озу: другие особо защитные участки	1	5,05	10	С	120	26	36	3М А2	0,5	2	370	615	70,7	16,6	7,6									832; 610	11,9	465; 300	5,1	СРВ	5,05													
Итого по насаждению:																	615	70,7	16,6	7,6																										

Примечание – Показатели, не соответствующие таксационному описанию отмечаются «*»

**Причина ослабления, повреждения: 352 - Губка сосновая

339 - Повреждено (заселено или отработано) дубодем сосновым малым

***Признаки повреждения деревьев: 801 - Наличие плодовых тел на стволе

610 - Местное поселение стволowych (отработано)

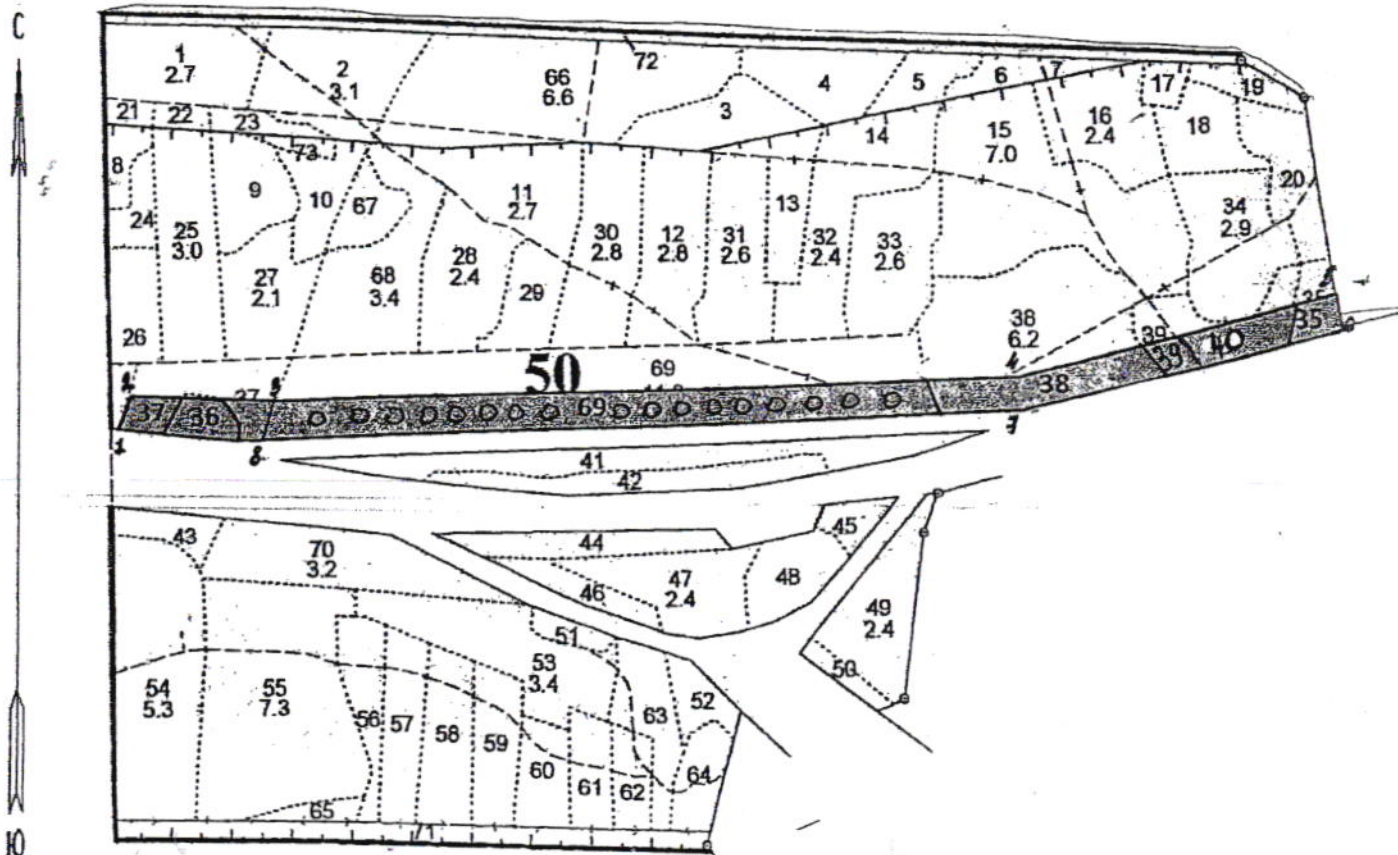
Исполнитель работ по проведению лесопатологического обследования:

ФИО Ботов Е.А. подпись 

Дата составления документа: 05.02.2018 телефон: 84924155486

Абрис участка

Масштаб 1:10 000



№ выдела	Ленты (круговой площадки) перече́та				
	№ ленты (площадки)	Длина, м	Ширина, м	Радиус, м	Площадь, га
69	1-17			13,82	1,02
36,37,38,39,40,35	СПЛОШНОЙ ПЕРЕЧЕТ				4,1

№ точек	Координаты	Румбы линий	Длина, м
1-2	55° 30.111' сш; 41° 08.743' вд	СВ : 17°	50
2-3	55° 30.138' сш; 41° 08.782' вд	ЮВ : 84°	213
3-4	55° 30.123' сш; 41° 08.907' вд	СВ : 89°	1103
4-5	55° 30.146' сш; 41° 10.031' вд	СВ : 75°	521
5-6	55° 30.184' сш; 41° 10.438' вд	ЮВ : 14°	51
6-7	55° 30.150' сш; 41° 10.437' вд	ЮЗ : 75°	496
7-8	55° 30.098' сш; 41° 09.943' вд	ЮЗ : 88°	1173
8-1	55° 30.096' сш; 41° 08.883' вд	СЗ : 53°	195

Условные обозначения:
 Круговые площадки постоянного радиуса -
 Граница обследованного участка -

Исполнитель работ по проведению лесопатологического обследования:

ФИО: Ботов Е.А.

подпись

[Handwritten signature]
 подпись

Дата составления документа:

05.02.2018

телефон:

84924155486

МОЛТКОВСКОЕ участковое лесничество.

учл

ЗАЩИТН. ПОЛОСА ВДОЛЬ Ж/Д И А/Д

Квартал 50

№	Про- шаль, ра	Подрост по: ва, рельеф, особенн: Ости выдела. Отмет: ка о порослевом проех. Наимен. кат: ер. незалеес. земель: Хар. лесных культур Кадастров. оценка	по: со- де- ле- са	Эле- мент: ра: ст: ст:	Воз- ра: со- ам: с:	Ди: ам: с:	Кл: па: ни:	Гр: ни:	Во: ни:	Тип леса	Полн: ота	Запас леса, дес. МЗ	Кл: ас:	Запас на выделе, дес. МЗ	Хозяйственны: е:	Мероприятия							
1	2	3	4	5	6	7	8	9	10	11	12	13	14	15	16	17	18	19	20	21	22	23	24
40	1,3	10С	1	23	С	65	23	22	4	2	1	3М	0,7	29	38	38	1						

ГКУ ВО
«КУРДОВСКОЕ
ЛЕСНИЧЕСТВО»

41	3,1	10С	1	27	С	120	27	36	6	4	2	ВВР	0,5	26	81	81	1						
42	1,7	8С2С	1	21	С	50	20	18	3	2	1	3М	0,7	26	44	35	1						
43	8	7С3С+В	1	26	С	85	25	28	5	3	1	3М	0,7	34	27	19	1						
44	1,4	7С3С	1	25	С	70	24	24	4	2	1	3М	0,6	28	39	27	1						
45	5	10С	1	17	С	50	17	18	3	2	2	3М	0,5	14	7	7	1						
46	8	6С4С+С	1	17	С	40	14	14	2	1	2	ВВР	0,5	14	11	7							

