

УТВЕРЖДАЮ:

Должность Заместитель директора департамента лесного
хозяйства администрации Владимирской области
Ф.И.О. С.В.Артемьева
Дата 19.02.18

АКТ ЛЕСОПАТОЛОГИЧЕСКОГО ОБСЛЕДОВАНИЯ № 2691

лесных насаждений ГКУ ВО "Курловское лесничество" (лесничество, лесопарк)
Владимирская область (Субъект Российской Федерации)

Способ лесопатологического обследования:

1. Визуальный
2. Инструментальный

Место проведения:

Участковое лесничество	Урочище	Квартал	Выдел	Площадь, га
1	2	3	4	5
Золотковское		49	29	3,1
Золотковское		49	30	1,3
Золотковское		49	33	0,8
Золотковское		49	34	1,9
Золотковское		49	35	1,2

Лесопатологическое обследование проведено на общей площади: 3,8 га

2.Инструментальное обследование лесного участка. Кв 49 выд 29

2.1.Фактическая таксационная характеристика лесного насаждения соответствует (не соответствует) таксационному описанию.

Причины несоответствия: _____
нужное подчеркнуть

Ведомость лесных участков с выявленными несоответствиями таксационным описаниям приведена в приложении 1 к Акту.

2.2. Состояние насаждений: с нарушенной устойчивостью
с утраченной устойчивостью

причины повреждения:

Гнили корневые 465
Повр. (заселено или отработано) стволовыми вредителями 300

В том числе:

Заселено (отработано) стволовыми вредителями:

Вид вредителя	Порода	Встречаемость (% заселённых деревьев)	Степень заселения (слабая, средняя, сильная)
1	2	3	4
стволовые вредители	Б	отработано 2,5	
стволовые вредители	С	отработано 1,8	

Повреждено огнем:

Вид пожара	Порода	Состояние корневых лап		Состояние корневой шейки		Подсушивание луба	
		Процент поврежденных огнем корней	% деревьев с данном повреждением	ожог корневой шейки по окружности (1/4,2/4,3/4, более 3/4)	% деревьев с данном повреждением	по окружности (1/4,2/4,3/4, более 3/4)	% деревьев с данном повреждением
1	2	3	4	5	6	7	8

Поражено болезнями:

Вид болезни	Порода	Встречаемость (% пораженных деревьев)	Степень поражения лесного насаждения(слабая, средняя, сильная)
1	2	3	4
Гнили корневые	Б	2,5	

2.3.Выборке подлежит: 4,3 % деревьев (по запасу)

в том числе:

ослабленных _____ % деревьев (по запасу) (причины назначения) _____

сильно ослабленных _____ % деревьев (по запасу) (причины назначения) _____

усыхающих _____ % деревьев (по запасу) (причины назначения) _____

свежего сухостоя _____ % деревьев (по запасу)

старого сухостоя 4,3 % деревьев (по запасу)

свежего ветровала _____ % деревьев (по запасу)

свежего бурелома _____ % деревьев (по запасу)

старого ветровала _____ % деревьев (по запасу)


старого бурелома _____ % деревьев (по запасу)

Аварийных _____ % деревьев (по запасу)

2.4. Полнота лесного насаждения после уборки деревьев, подлежащих рубке, составит: 0,8

Критическая полнота для данной категории лесных насаждений составляет: 0,5

Аликин С.Е.



ЗАК. ЗАЩИТЫ И КОНТРОЛЯ,
ЗАЩИТЫ, НАД. А. КОНТРОЛЯ
Зыков Р. Ю.

Заключение

С целью предотвращения негативных процессов или снижения ущерба от их воздействия назначено:

Участковое лесничество	Урочище (дача)	Квартал	Выдел	Площадь выдела, га	Вид мероприятия	Площадь мероприятия га	Порода	Запас на выдел, м3	Крайние сроки проведения
Золотковское		49	29	3,1	СРВ	1,05	Береза	11	2018 г.

Ведомость перчета деревьев назначенных в рубку и абрис лесного участка прилагаются (приложение 2 и 3 к Акту)

Состояние насаждения - с нарушенной устойчивостью

Меры по обеспечению возобновления:

не требуются

Мероприятия, необходимые для предупреждения повреждения или поражения смежных насаждений:

С целью предотвращения негативных процессов или снижения ущерба от их воздействия назначается проведение

выборочной санитарной рубки

технология рубки в соответствии с Правилами заготовки древесины, утвержденные приказом Минприроды от 13.09.2016 г. № 474

Причины ослабления и поражения насаждений стволовые вредители 300, гнили корневые 465

Запас выбираемой древесины 11 куб.м

Крайние сроки проведения 2018 г.

Средневзвешенная категория состояния 1,61

площадь лесотаксационного выдела 3,1 га в соответствии доведенного до ГАУ ВО "Владлесхоз" гос.заданием ЛПО проведено на площади 1,05

год образования старого сухостоя 2015-2016

Основная причина повреждения древесины: 465; 300

Дата проведения обследований: 30.08.2017

Исполнитель работ по проведению лесопатологического обследования:

ФИО Ботов Е.А.

подпись



Дата составления документа: 05.02.2018

телефон:

84924155486

Ведомость перечета деревьев назначенных в рубку

ВРЕМЕННАЯ ПРОБНАЯ ПЛОЩАДЬ №1

Субъект РФ Владимирская область
 Лесничество (лесопарк) ГКУ ВО "Курловское лесничество"
 Участковое лесничество Золотковское
 Квартал 49 Выдел 29 Площадь, га 1,05

Номер очага вредных организмов: _____ Размер пробной площади, га 1,05

Таксационная характеристика:
 Тип леса: 3М А2 Состав: 7Б3С Возраст, лет: 65 Бонитет: 1
 Полнота: 0,8 Запас на га: 250 Возобновление нет

Время и причина ослабления насаждения:

Гнили корневые
 Повр. (заселено или отработано) стволовыми вредителями

Тип очага: эпизодический; хронический
 (подчеркнуть)

Фаза развития очага вредных организмов: начальная; нарастание численности; собственно вспышка; кризис
 (подчеркнуть)

Состояние насаждения, намечаемые мероприятия:

Средневзвешенная величина состояния насаждения - 1,61 (ослабленное).

Состояние насаждения - с нарушенной устойчивостью.

С целью предотвращения негативных процессов или снижения ущерба от их воздействия
назначается проведение выборочной санитарной рубки на площади 1,05 га.

Исполнитель работ по проведению лесопатологического обследования:

ФИО Ботов Е.А.

подпись

Дата составления документа:

05.02.2018

телефон:

84924155486

ВЕДОМОСТЬ ПЕРЕЧЕТА ДЕРЕВЬЕВ

Порода: Береза

Ступени толщины	Количество деревьев по категориям состояния, шт.																Всего дер-в по ступеням толщины	
	I	II	III	IV		V		VI			ветровал, бурелом			аварийные деревья			шт.	в т. ч. подл. рубке, %
				НЗ	З	НЗ	З	НЗ	З	О	НЗ	З	О	НЗ	З	О		
1	2	3	4	5	6	7	8	9	10	11	12	13	14	15	16	17	18	19
8	12	5	5														22	
12	15	7	2							12							36	33,3
16	51	13	1							6							71	8,5
20	52	14	2							3							71	4,2
24	87	14	6							3							110	2,7
28	38	11	3														52	
32	24	7	2														36	8,3
36	12	5	2							3							19	
40	3	6	2														11	
44																		
48																		
52																		
56																		
60																		
Итого число стволов, шт.	294	82	25							27							428	6,3
Итого, % от числа стволов	68,7	19,2	5,8							6,3							100,0	6,3
Итого запас, кбм.	123,84	39,58	12,22							6,75							182,39	3,7
Итого, % от запаса	67,9	21,7	6,7							3,7							100,0	3,7

Порода: Сосна

Ступени толщины	Количество деревьев по категориям состояния, шт.																Всего дер-в по ступеням толщины	
	I	II	III	IV		V		VI			ветровал, бурелом			аварийные деревья			шт.	в т. ч. подл. рубке, %
				НЗ	З	НЗ	З	НЗ	З	О	НЗ	З	О	НЗ	З	О		
1	2	3	4	5	6	7	8	9	10	11	12	13	14	15	16	17	18	19
8																		
12	6	3	1														10	
16	16	5	2							8							31	25,8
20	20	5	1							6							32	18,8
24	25	7	6							2							40	5,0
28	32	6	2							1							41	2,4
32	16	3	1														20	
36																		
40																		
44																		
48																		
52																		
56																		
60																		
Итого число стволов, шт.	115	29	13							17							174	9,8
Итого, % от числа стволов	66,0	16,7	7,5							9,8							100,0	9,8
Итого запас, кбм.	56,90	12,66	5,77							4,81							80,14	6,0
Итого, % от запаса	71,0	15,8	7,2							6,0							100,0	6,0

Результаты проведения лесопатологического обследования лесных насаждений за Февраль 2018 г

Субъект Российской Федерации

Владимирская область

Участковое лесничество:

Золотковское

Лесничество (лесопарк)

ГКУ ВО "Курловское лесничество"

Урочище (лесная дача)

1	2	3	4	5	6	7	Таксационная характеристика лесного насаждения									17	Распределение деревьев по категориям состояния, % от запаса										29	30	31	32	Назначенные мероприятия														
							8	9	10	11	12	13	14	15	16		18	19	20	21	22	23	24	25	26	27					28	33	34												
49	29	3,1	Защитные	Защитные полосы вдоль ж\д и а\д	1	1,05	7	Б	65	25	22	3М А2	0,8	1	250	428	47,3	15,1	4,6				2,5									832; 610	6,3	465; 300	2,5	CPB	1,05								
						3	С								174	21,7	4,8	2,2				1,8								610	9,8	300	1,8												
Итого по насаждению:																602	69,0	19,9	6,8								4,3										16,1		4,3						

Примечание – Показатели, не соответствующие таксационному описанию отмечаются «*»

**Причина ослабления, повреждения:

- 465 - Гнили корневые
- 300 - Повр. (заселено или отработано) стволовыми вредителями

***Признаки повреждения деревьев:

- 832 - Наличие гнили
- 610 - Местное поселение стволовых (отработано)

Исполнитель работ по проведению лесопатологического обследования:

ФИО Ботов Е.А.

Дата составления документа:

05.02.2018

подпись

телефон:

84924155486

2. Инструментальное обследование лесного участка. Кв 49 выд 30

2.1. Фактическая таксационная характеристика лесного насаждения соответствует (не соответствует) таксационному описанию.
 Причины несоответствия: _____
нужное подчеркнуть

Ведомость лесных участков с выявленными несоответствиями таксационным описаниям приведена в приложении 1 к Акту.

2.2. Состояние насаждений: _____ с нарушенной устойчивостью
 _____ с утраченной устойчивостью

причины повреждения:

Гнили корневые _____ 465
 Повр. (заселено или обработано) стволовыми вредителями _____ 300

В том числе:

Заселено (отработано) стволовыми вредителями:

Вид вредителя	Порода	Встречаемость (% заселённых деревьев)	Степень заселения (слабая, средняя, сильная)
1	2	3	4
стволовые вредители	С	отработано 5,2	

Повреждено огнем:

Вид пожара	Порода	Состояние корневых лап		Состояние корневой шейки		Подсушивание луба	
		Процент поврежденных огнем корней	% деревь с данным повреждением	ожог корневой шейки по окружности (1/4, 2/4, 3/4, более 3/4)	% деревь с данным повреждением	по окружности (1/4, 2/4, 3/4, более 3/4)	% деревь с данным повреждением
1	2	3	4	5	6	7	8

Поражено болезнями:

Вид болезни	Порода	Встречаемость (% пораженных деревьев)	Степень поражения лесного насаждения (слабая, средняя, сильная)
1	2	3	4
Гнили корневые	Б	2,5	

2.3. Выборке подлежит: 5,2 % деревьев (по запасу)

в том числе:

ослабленных _____ % деревьев (по запасу)	(причины назначения) _____
сильно ослабленных _____ % деревьев (по запасу)	(причины назначения) _____
усыхающих _____ % деревьев (по запасу)	(причины назначения) _____
свежего сухостоя _____ % деревьев (по запасу)	
старого сухостоя <u>5,2</u> % деревьев (по запасу)	
свежего ветровала _____ % деревьев (по запасу)	
свежего бурелома _____ % деревьев (по запасу)	
старого ветровала _____ % деревьев (по запасу)	
старого бурелома _____ % деревьев (по запасу)	
Аварийных _____ % деревьев (по запасу)	

2.4. Полнота лесного насаждения после уборки деревьев, подлежащих рубке, составит: 0,6
 Критическая полнота для данной категории лесных насаждений составляет: 0,5

Заключение

С целью предотвращения негативных процессов или снижения ущерба от их воздействия назначено:

Участковое лесничество	Урочище (дача)	Квартал	Выдел	Площадь выдела, га	Вид мероприятия	Площадь мероприятия га	Порода	Запас на выдел, м3	Крайние сроки проведения
Золотковское		49	30	1,3	СРВ	0,25	Сосна	4	2018 г.

Ведомость перечета деревьев назначенных в рубку и абрис лесного участка прилагаются (приложение 2 и 3 к Акту)

Состояние насаждения - с нарушенной устойчивостью

Меры по обеспечению возобновления:

не требуются

Мероприятия, необходимые для предупреждения повреждения или поражения смежных насаждений:

С целью предотвращения негативных процессов или снижения ущерба от их воздействия назначается проведение **выборочной санитарной рубки**

технология рубки в соответствии с Правилами заготовки древесины, утвержденные приказом Минприроды от 13.09.2016 г.

№ 474

Причины ослабления и поражения насаждений стволовые вредители 300, гнили корневые 465

Запас выбираемой древесины 4 куб.м

Крайние сроки проведения 2018 г.

Средневзвешенная категория состояния 1,93

площадь лесотаксационного выдела 1,3 га в соответствии доведенного до ГАУ ВО "Владлесхоз" гос.заданием ЛПО проведено на площади 0,25

год образования старого сухостоя 2015-2016

Основная причина повреждения древесины: 465; 300

Дата проведения обследований: 30.08.2017

Исполнитель работ по проведению лесопатологического обследования:

ФИО Ботов Е.А.

подпись

Дата составления документа: 05.02.2018

телефон:

84924155486

Ведомость перечета деревьев назначенных в рубку

ВРЕМЕННАЯ ПРОБНАЯ ПЛОЩАДЬ №1

Субъект РФ Владимирская область
 Лесничество (лесопарк) ГКУ ВО "Курловское лесничество"
 Участковое лесничество Золотковское
 Квартал 49 Выдел 30 Площадь, га 0,25
 Номер очага вредных организмов: _____ Размер пробной площади, га 0,25
 Таксационная характеристика:
 Тип леса: ЗМ А2 Состав: 8С2Б Возраст, лет: 105 Бонитет: 2
 Полнота: 0,6 Запас на га: 300 Возобновление нет

Время и причина ослабления насаждения:

Гнили корневые

Повр. (заселено или отработано) стволовыми вредителями

Тип очага: эпизодический; хронический
(подчеркнуть)

Фаза развития очага вредных организмов: начальная; нарастание численности; собственно вспышка; кризис
(подчеркнуть)

Состояние насаждения, намечаемые мероприятия:

Средневзвешенная величина состояния насаждения - 1,93 (ослабленное).

Состояние насаждения - с нарушенной устойчивостью.

С целью предотвращения негативных процессов или снижения ущерба от их воздействия назначается проведение выборочной санитарной рубки на площади 0,25 га.

Исполнитель работ по проведению лесопатологического обследования:

ФИО Ботов Е.А.

подпись

Дата составления документа:

05.02.2018

телефон:

84924155486

ВЕДОМОСТЬ ПЕРЕЧЕТА ДЕРЕВЬЕВ

Порода: Сосна

Ступени толщины	Количество деревьев по категориям состояния, шт.																Всего дер-в по ступеням толщины		
	I	II	III	IV		V		VI			ветровал, бурелом			аварийные деревья			шт.	в т. ч. подл. рубке, %	
				НЗ	З	НЗ	З	НЗ	З	О	НЗ	З	О	НЗ	З	О			
1	2	3	4	5	6	7	8	9	10	11	12	13	14	15	16	17	18	19	
8																			
12	8	2	2																
16	8	2	1							5								17	
20	7	1	2							7								18	
24	5	2	1							3								13	
28	6	1	1							3								11	
32	7	2	1															8	
36	11	3	1															10	
40	9	2	1															15	
44																		12	
48																			
52																			
56																			
60																			
Итого число стволов, шт.	61	15	10							18								104	17,3
Итого, % от числа стволов	58,7	14,4	9,6							17,3								100,0	17,3
Итого запас, кбм.	43,12	10,72	5,64							3,93								63,41	6,2
Итого, % от запаса	68,0	16,9	8,9							6,2								100,0	6,2

Порода: Береза

Ступени толщины	Количество деревьев по категориям состояния, шт.																Всего дер-в по ступеням толщины		
	I	II	III	IV		V		VI			ветровал, бурелом			аварийные деревья			шт.	в т. ч. подл. рубке, %	
				НЗ	З	НЗ	З	НЗ	З	О	НЗ	З	О	НЗ	З	О			
1	2	3	4	5	6	7	8	9	10	11	12	13	14	15	16	17	18	19	
8																			
12	8	1	1																
16	2	1	2															10	
20	1	2	1															5	
24	3	2	1															4	
28	8	1	1															6	
32																		10	
36																			
40																			
44																			
48																			
52																			
56																			
60																			
Итого число стволов, шт.	22	7	6															35	
Итого, % от числа стволов	62,9	20,0	17,1															100,0	
Итого запас, кбм.	7,52	2,31	1,76															11,59	
Итого, % от запаса	64,9	19,9	15,2															100,0	

Результаты проведения лесопатологического обследования лесных насаждений за **Февраль 2018 г**

Субъект Российской Федерации

Владимирская область

Лесничество (лесопарк)

ГКУ ВО "Курловское лесничество"

Участковое лесничество:

Золотковское

Урочище (лесная дача)

Номер квартала	Номер выдела	Площадь выдела, га	Целевое назначение лесов	Категория защитности	Номер лесопатологического выдела	Площадь лесопатологического выдела, га	Таксационная характеристика лесного насаждения									Запас, м ³ /га	Число деревьев на пробе, шт.	Распределение деревьев по категориям состояния, % от запаса										Признаки повреждения деревьев(код)***	Доля повреждённых деревьев, %	Причина ослабления, повреждения.**	Поллежит рубке, %	Назначенные мероприятия				
							состав	порода	возраст	средняя высота, м	средний диаметр, см	тип леса	полнота	бонитет	без признаков ослабления			ослабленные	сильно ослабленные	усыхающие	свежий сухой	старый сухой	свежий бурслом	старый бурслом	свежий ветровал	старый ветровал	аварийные деревья					Вид	Площадь, га			
1	2	3	4	5	6	7	8	9	10	11	12	13	14	15	16	17	18	19	20	21	22	23	24	25	26	27	28	29	30	31	32	33	34			
49	30	1,3	Защитные	Защитные полосы вдоль ж\д и а\д	1	0,25	8	С	105	26	36	3М А2	0,6	2	300	104	57,6	14,3	7,5			5,2						832; 610	17,3	465; 300	5,2	СРВ	0,25			
							2	Б								35	10,0	3,1	2,3																	
Итого по насаждению:																139	67,6	17,4	9,8			5,2										17,3		5,2		

Примечание – Показатели, не соответствующие таксационному описанию отмечаются «*»

**Причина ослабления, повреждения:

- 465 - Гнили корневые
- 300 - Повр. (заселено или отработано) стволовыми вредителями


***Признаки повреждения деревьев:

- 832 - Наличие гнили
- 610 - Местное поселение стволовых (отработано)

Исполнитель работ по проведению лесопатологического обследования:

ФИО Ботов Е.А. подпись

Дата составления документа: 05.02.2018 телефон:


84924155486

2. Инструментальное обследование лесного участка. Кв 49 выд 33

2.1. Фактическая таксационная характеристика лесного насаждения соответствует (не соответствует) таксационному описанию.

Причины несоответствия: _____
нужное подчеркнуть

Ведомость лесных участков с выявленными несоответствиями таксационным описаниям приведена в приложении 1 к Акту.

2.2. Состояние насаждений: _____ с нарушенной устойчивостью
 _____ с утраченной устойчивостью

причины повреждения:

Гнили корневые _____ 465

Повр. (заселено или отработано) стволовыми вредителями _____ 300

В том числе:

Заселено (отработано) стволовыми вредителями:

Вид вредителя	Порода	Встречаемость (% заселённых деревьев)	Степень заселения (слабая, средняя, сильная)
1	2	3	4
стволовые вредители	С	отработано 7,7	

Повреждено огнем:

Вид пожара	Порода	Состояние корневых лап		Состояние корневой шейки		Подсушивание луба	
		Процент поврежденных огнем корней	% деревьев с данном повреждением	ожог корневой шейки по окружности (1/4, 2/4, 3/4, более 3/4)	% деревьев с данном повреждением	по окружности (1/4, 2/4, 3/4, более 3/4)	% деревьев с данном повреждением
1	2	3	4	5	6	7	8

Поражено болезнями:

Вид болезни	Порода	Встречаемость (% пораженных деревьев)	Степень поражения лесного насаждения (слабая, средняя, сильная)
1	2	3	4
Гнили корневые	Б	3,6	

2.3. Выборке подлежит: 7,7 % деревьев (по запасу)

в том числе:

ослабленных _____ % деревьев (по запасу) (причины назначения) _____

сильно ослабленных _____ % деревьев (по запасу) (причины назначения) _____

усыхающих _____ % деревьев (по запасу) (причины назначения) _____

свежего сухостоя _____ % деревьев (по запасу)

старого сухостоя 7,7 % деревьев (по запасу)

свежего ветровала _____ % деревьев (по запасу)

свежего бурелома _____ % деревьев (по запасу)

старого ветровала _____ % деревьев (по запасу)

старого бурелома _____ % деревьев (по запасу)

Аварийных _____ % деревьев (по запасу)

2.4. Полнота лесного насаждения после уборки деревьев, подлежащих рубке, составит: 0,5

Критическая полнота для данной категории лесных насаждений составляет: 0,5

Заключение

С целью предотвращения негативных процессов или снижения ущерба от их воздействия назначено:

Участковое лесничество	Урочище (дача)	Квартал	Выдел	Площадь выдела, га	Вид мероприятия	Площадь мероприятия га	Порода	Запас на выдел, м3	Крайние сроки проведения
Золотковское		49	33	0,8	СРВ	0,30	Сосна	6	2018 г.

Ведомость перечета деревьев назначенных в рубку и абрис лесного участка прилагаются (приложение 2 и 3 к Акту)

Состояние насаждения - с нарушенной устойчивостью

Меры по обеспечению возобновления:

не требуются

Мероприятия, необходимые для предупреждения повреждения или поражения смежных насаждений:

С целью предотвращения негативных процессов или снижения ущерба от их воздействия назначается проведение

выборочной санитарной рубки

технология рубки в соответствии с Правилами заготовки древесины, утвержденные приказом Минприроды от 13.09.2016 г. № 474

Причины ослабления и поражения насаждений стволовые вредители 300, гнили корневые 465

Запас выбираемой древесины 6 куб.м

Крайние сроки проведения 2018 г.

Средневзвешенная категория состояния 1,8

площадь лесотаксационного выдела 0,8 га в соответствии доведенного до ГАУ ВО "Владлесхоз" гос.заданием ЛПО

проведено на площади 0,3

год образования старого сухостоя 2015-2016

Основная причина повреждения древесины: 465; 300

Дата проведения обследований: 30.08.2017

Исполнитель работ по проведению лесопатологического обследования:

ФИО Ботов Е.А.

подпись



Дата составления документа: 05.02.2018

телефон:

84924155486

Ведомость перечета деревьев назначенных в рубку

ВРЕМЕННАЯ ПРОБНАЯ ПЛОЩАДЬ №1

Субъект РФ Владимирская область
 Лесничество (лесопарк) ГКУ ВО "Курловское лесничество"
 Участковое лесничество Золотковское
 Квартал 49 Выдел 33 Площадь, га 0,3
 Номер очага вредных организмов: _____ Размер пробной площади, га 0,3
 Таксационная характеристика:
 Тип леса: ЗМ А2 Состав: 10С Возраст, лет: 95 Бонитет: 1
 Полнота: 0,5 Запас на га: 250 Возобновление нет

Время и причина ослабления насаждения:

Гнили корневые

Повр. (заселено или отработано) стволовыми вредителями

Тип очага: эпизодический; хронический
(подчеркнуть)

Фаза развития очага вредных организмов: начальная; нарастание численности; собственно вспышка; кризис
(подчеркнуть)

Состояние насаждения, намечаемые мероприятия:

Средневзвешенная величина состояния насаждения - 1,8 (ослабленное).

Состояние насаждения - с нарушенной устойчивостью.

С целью предотвращения негативных процессов или снижения ущерба от их воздействия
назначается проведение выборочной санитарной рубки на площади 0,3 га.

Исполнитель работ по проведению лесопатологического обследования:

ФИО Ботов Е.А.

подпись

Дата составления документа:

05.02.2018

телефон:

84924155486

ВЕДОМОСТЬ ПЕРЕЧЕТА ДЕРЕВЬЕВ

Порода: Сосна

Ступени толщины	Количество деревьев по категориям состояния, шт.																Всего дер-в по ступеням толщины		
	I	II	III	IV		V		VI			ветровал, бурелом			аварийные деревья			шт.	в т. ч. подл. рубке, %	
				НЗ	З	НЗ	З	НЗ	З	О	НЗ	З	О	НЗ	З	О			
1	2	3	4	5	6	7	8	9	10	11	12	13	14	15	16	17	18	19	
8																			
12	5	2	2							1								10	10,0
16	4	2	1							2								9	22,2
20	6	1	2							1								10	10,0
24	5	2	1							1								9	11,1
28	6	1	1							1								9	11,1
32	9	2	1							1								13	7,7
36	8	3	1							1								13	7,7
40	9	2	1															12	
44	5	1	1															8	12,5
48										1									
52																			
56																			
60																			
Итого число стволов, шт.	57	16	11							9								93	9,7
Итого, % от числа стволов	61,3	17,2	11,8							9,7								100,0	9,7
Итого запас, кбм.	49,33	12,54	7,43							5,78								75,08	7,7
Итого, % от запаса	65,7	16,7	9,9							7,7								100,0	7,7

Результаты проведения лесопатологического обследования лесных насаждений за **Февраль 2018 г**

Субъект Российской Федерации

Владимирская область

Участковое лесничество:

Золотковское

Лесничество (лесопарк)

ГКУ ВО "Курловское лесничество"

Урочище (лесная дача)


1	2	3	4	5	6	7	Таксационная характеристика лесного насаждения									17	Распределение деревьев по категориям состояния, % от запаса											29	30	31	32	Назначенные мероприятия																					
							8	9	10	11	12	13	14	15	16		18	19	20	21	22	23	24	25	26	27	28					33	34																				
																																		состав	порода	возраст	средняя высота, м	средний диаметр, см	тип леса	полнота	бонитет	Запас, м³/га	Число деревьев на пробе, шт.	без признаков ослабления	ослабленные	сильно ослабленные	усыхающие	свежий сухой	старый сухой	свежий бурелом	старый бурелом	свежий ветровал	старый ветровал
49	33	0,8	Защитные	Защитные полосы вдоль ж/д и авт	1	0,3	10	С	95	26	36	3М А2	0,5	1	250	93	65,7	16,7	9,9														832; 610	9,7	465; 300	7,7	СРВ	0,30															
Итого по насаждению:																93	65,7	16,7	9,9																																		
Примечание – Показатели, не соответствующие таксационному описанию отмечаются «*»																																																					

- **Причина ослабления, повреждения:
- 465 - Гнили корневые
 - 300 - Повр. (заселено или отработано) стволовыми вредителями
- ***Признаки повреждения деревьев:
- 832 - Наличие гнили
 - 610 - Местное поселение стволовых (отработано)

Исполнитель работ по проведению лесопатологического обследования:

ФИО Ботов Е.А.

подпись



Дата составления документа:

05.02.2018

телефон:

84924155486

2. Инструментальное обследование лесного участка. Кв 49 выд 34

2.1. Фактическая таксационная характеристика лесного насаждения соответствует (не соответствует) таксационному описанию.

Причины несоответствия: _____
нужное подчеркнуть

Ведомость лесных участков с выявленными несоответствиями таксационным описаниям приведена в приложении 1 к Акту.

2.2. Состояние насаждений: _____ с нарушенной устойчивостью
 _____ с утраченной устойчивостью

причины повреждения:

Гнили корневые _____ 465
 Повр. (заселено или отработано) стволовыми вредителями _____ 300

В том числе:

Заселено (отработано) стволовыми вредителями:

Вид вредителя	Порода	Встречаемость (% заселенных деревьев)	Степень заселения (слабая, средняя, сильная)
1	2	3	4
стволовые вредители	С	отработано 4,3	

Повреждено огнем:

Вид пожара	Порода	Состояние корневых лап		Состояние корневой шейки		Подсушивание луба	
		Процент поврежденных огнем корней	% деревьев с данном повреждением	ожог корневой шейки по окружности (1/4, 2/4, 3/4; более 3/4)	% деревьев с данном повреждением	по окружности (1/4, 2/4, 3/4, более 3/4)	% деревьев с данном повреждением
1	2	3	4	5	6	7	8

Поражено болезнями:

Вид болезни	Порода	Встречаемость (% пораженных деревьев)	Степень поражения лесного насаждения (слабая, средняя, сильная)
1	2	3	4
Гнили корневые	Б	2,1	

2.3. Выборке подлежит: 4,3 % деревьев (по запасу)

в том числе:

ослабленных _____ % деревьев (по запасу) _____ (причины назначения)

_____ только ослабленных _____ % деревьев (по запасу) _____ (причины назначения)

усыхающих _____ % деревьев (по запасу) _____ (причины назначения)

свежего сухостоя _____ % деревьев (по запасу)

старого сухостоя 4,3 % деревьев (по запасу)

свежего ветровала _____ % деревьев (по запасу)

свежего бурелома _____ % деревьев (по запасу)

старого ветровала _____ % деревьев (по запасу)

старого бурелома _____ % деревьев (по запасу)

Аварийных _____ % деревьев (по запасу)

2.4. Полнота лесного насаждения после уборки деревьев, подлежащих рубке, составит: 0,7

Критическая полнота для данной категории лесных насаждений составляет: 0,5

Заклoчение

С целью предотвращения негативных процессов или снижения ущерба от их воздействия назначено:

Участковое лесничество	Урочище (дача)	Квартал	Выдел	Площадь выдела, га	Вид мероприятия	Площадь мероприятия га	Порода	Запас на выдел, м3	Крайние сроки проведения
Золотковское		49	34	1,9	СРВ	1,20	Сосна	17	2018 г.

Ведомость перечета деревьев назначенных в рубку и абрис лесного участка прилагаются (приложение 2 и 3 к Акту)

Состояние насаждения - с нарушенной устойчивостью

Меры по обеспечению возобновления:

не требуются

Мероприятия, необходимые для предупреждения повреждения или поражения смежных насаждений:

С целью предотвращения негативных процессов или снижения ущерба от их воздействия назначается проведение **выборочной санитарной рубки**

технология рубки в соответствии с Правилами заготовки древесины, утвержденные приказом Минприроды от 13.09.2016 г.

№ 474

Причины ослабления и поражения насаждений стволовые вредители 300, гнили корневые 465

Запас выбираемой древесины 17 куб.м

Крайние сроки проведения 2018 г.

Средневзвешенная категория состояния 1,62

площадь лесотаксационного выдела 1,9 га в соответствии доведенного до ГАУ ВО "Владлесхоз" гос.заданием ЛПО проведено на площади 1,2

год образования старого сухостоя 2015-2016

Основная причина повреждения древесины: 465; 300

Дата проведения обследований: 30.08.2017

Исполнитель работ по проведению лесопатологического обследования:

ФИО Ботов Е.А.

подпись

Дата составления документа: 05.02.2018

телефон:

84924155486

Ведомость перечета деревьев назначенных в рубку

ВРЕМЕННАЯ ПРОБНАЯ ПЛОЩАДЬ №1

Субъект РФ Владимирская область
 Лесничество (лесопарк) ГКУ ВО "Курловское лесничество"
 Участковое лесничество Золотковское
 Квартал 49 Выдел 34 Площадь, га 1,2
 Номер очага вредных организмов: _____ Размер пробной площади, га 1,2
 Таксационная характеристика:
 Тип леса: 3М А2 Состав: 10С+Б Возраст, лет: 65 Бонитет: 1А
 Полнота: 0,7 Запас на га: 330 Возобновление нет

Время и причина ослабления насаждения:

Гнили корневые

Повр. (заселено или отработано) стволовыми вредителями

Тип очага: эпизодический; хронический
(подчеркнуть)

Фаза развития очага вредных организмов: начальная; нарастание численности; собственно вспышка; кризис
(подчеркнуть)

Состояние насаждения, намечаемые мероприятия:

Средневзвешенная величина состояния насаждения - 1,62 (ослабленное).

Состояние насаждения - с нарушенной устойчивостью.

С целью предотвращения негативных процессов или снижения ущерба от их воздействия
назначается проведение выборочной санитарной рубки на площади 1,2 га.

Исполнитель работ по проведению лесопатологического обследования:

ФИО Ботов Е.А. подпись 

Дата составления документа: 05.02.2018 телефон: 84924155486

Результаты проведения лесопатологического обследования лесных насаждений за Февраль 2018 г

Субъект Российской Федерации

Владимирская область

Лесничество (лесопарк)

ГКУ ВО "Курловское лесничество"

Участковое лесничество:

Золотковское

Урочище (лесная дача)

1	2	3	4	5	6	7	Таксационная характеристика лесного насаждения									17	Распределение деревьев по категориям состояния, % от запаса											Назначенные мероприятия																					
							8	9	10	11	12	13	14	15	16		18	19	20	21	22	23	24	25	26	27	28	29	30	31	32	33	34																
49	34	1,9	Защитные	Защитные полосы вдоль жд и ад	1	1,2	10	С	65	25	24	3М А2	0,7	1А	330	768	72,6	16,1	6,5			4,3											832; 610	8,1	465; 300	4,3	СРВ	1,20											
							+	Б							3	0,5																																	
Итого по насаждению:																771	73,1	16,1	6,5			4,3																											


Примечание – Показатели, не соответствующие таксационному описанию отмечаются «*»

- **Причина ослабления, повреждения:
- 465 - Гнили корневые
 - 300 - Повр. (заселено или отработано) стволовыми вредителями
- ***Признаки повреждения деревьев:
- 832 - Наличие гнили
 - 610 - Местное поселение стволовых (отработано)

Исполнитель работ по проведению лесопатологического обследования:

ФИО Ботов Е.А.

Дата составления документа: 05.02.2018

подпись 
 телефон: 84924155486

2. Инструментальное обследование лесного участка. Кв 49 выд 35

2.1. Фактическая таксационная характеристика лесного насаждения соответствует (не соответствует) таксационному описанию.

Причины несоответствия: _____
_____ нужное подчеркнуть

Ведомость лесных участков с выявленными несоответствиями таксационным описаниям приведена в приложении 1 к Акту.

2.2. Состояние насаждений: _____ с нарушенной устойчивостью
_____ с утраченной устойчивостью

причины повреждения:

Гнили корневые _____ 465

Повр. (заселено или отработано) стволовыми вредителями _____ 300

В том числе:

Заселено (отработано) стволовыми вредителями:

Вид вредителя	Порода	Встречаемость (% заселённых деревьев)	Степень заселения (слабая, средняя, сильная)
1	2	3	4
стволовые вредители	С	отработано 4,0	

Повреждено огнем:

Вид пожара	Порода	Состояние корневых лап		Состояние корневой шейки		Подсушивание луба	
		Процент поврежденных огнем корней	% деревьев с данним повреждением	ожог корневой шейки по окружности (1/4, 2/4, 3/4, более 3/4)	% деревьев с данним повреждением	по окружности (1/4, 2/4, 3/4, более 3/4)	% деревьев с данним повреждением
1	2	3	4	5	6	7	8

Поражено болезнями:

Вид болезни	Порода	Встречаемость (% пораженных деревьев)	Степень поражения лесного насаждения (слабая, средняя, сильная)
1	2	3	4
Гнили корневые	Б	1,1	

2.3. Выборке подлежит: 4,0 % деревьев (по запасу)

в том числе:

слабленных _____ % деревьев (по запасу) (причины назначения) _____

сильно ослабленных _____ % деревьев (по запасу) (причины назначения) _____

усыхающих _____ % деревьев (по запасу) (причины назначения) _____

свежего сухостоя _____ % деревьев (по запасу)

старого сухостоя 4,0 % деревьев (по запасу)

свежего ветровала _____ % деревьев (по запасу)

свежего бурелома _____ % деревьев (по запасу)

старого ветровала _____ % деревьев (по запасу)

старого бурелома _____ % деревьев (по запасу)

Аварийных _____ % деревьев (по запасу)

2.4. Полнота лесного насаждения после уборки деревьев, подлежащих рубке, составит: 0,7

Критическая полнота для данной категории лесных насаждений составляет: 0,5

Заключение

С целью предотвращения негативных процессов или снижения ущерба от их воздействия назначено:

Участковое лесничество	Урочище (дача)	Квартал	Выдел	Площадь выдела, га	Вид мероприятия	Площадь мероприятия га	Порода	Запас на выдел, м3	Крайние сроки проведения
Золотковское		49	35	1,2	СРВ	1,00	Сосна	15	2018 г.

Ведомость перечета деревьев назначенных в рубку и абрис лесного участка прилагаются (приложение 2 и 3 к Акту)

Состояние насаждения - с нарушенной устойчивостью

Меры по обеспечению возобновления:

не требуются

Мероприятия, необходимые для предупреждения повреждения или поражения смежных насаждений:

С целью предотвращения негативных процессов или снижения ущерба от их воздействия назначается проведение

выборочной санитарной рубки

технология рубки в соответствии с Правилами заготовки древесины, утвержденные приказом Минприроды от 13.09.2016 г.

№ 474

Причины ослабления и поражения насаждений стволовые вредители 300, гнили корневые 465

Запас выбираемой древесины 15 куб.м

Крайние сроки проведения 2018 г.

Средневзвешенная категория состояния 1,57

площадь лесотаксационного выдела 1,2 га в соответствии доведенного до ГАУ ВО "Владлесхоз" гос.заданием ЛПО


проведено на площади 1,0

год образования старого сухостоя 2015-2016

Основная причина повреждения древесины: 465; 300

Дата проведения обследований: 30.08.2017

Исполнитель работ по проведению лесопатологического обследования:

ФИО Ботов Е.А. подпись 

Дата составления документа: 05.02.2018 телефон: 84924155486

Ведомость перечета деревьев назначенных в рубку

ВРЕМЕННАЯ ПРОБНАЯ ПЛОЩАДЬ №1

Субъект РФ Владимирская область
 Лесничество (лесопарк) ГКУ ВО "Курловское лесничество"
 Участковое лесничество Золотковское
 Квартал 49 Выдел 35 Площадь, га 1,0
 Номер очага вредных организмов: _____ Размер пробной площади, га 1,0
 Таксационная характеристика:
 Тип леса: 3М А2 Состав: 10С+Б Возраст, лет: 60 Бонитет: 1А
 Полнота: 0,8 Запас на га: 360 Возобновление нет

Время и причина ослабления насаждения:

Гнили корневые

Повр. (заселено или обработано) стволовыми вредителями

Тип очага: эпизодический; хронический
(подчеркнуть)

Фаза развития очага вредных организмов: начальная; нарастание численности; собственно вспышка; кризис
(подчеркнуть)

Состояние насаждения, намечаемые мероприятия:

Средневзвешенная величина состояния насаждения - 1,57 (ослабленное).

Состояние насаждения -с нарушенной устойчивостью.

С целью предотвращения негативных процессов или снижения ущерба от их воздействия
назначается проведение выборочной санитарной рубки на площади 1,0 га.

Исполнитель работ по проведению лесопатологического обследования:

ФИО Ботов Е.А.

подпись 

Дата составления документа: _____

05.02.2018

телефон: _____

84924155486

ВЕДОМОСТЬ ПЕРЕЧЕТА ДЕРЕВЬЕВ

Порода: Сосна

Ступени толщины	Количество деревьев по категориям состояния, шт.																Всего дер-в по ступеням толщины		
	I	II	III	IV		V		VI			ветровал, бурелом			аварийные деревья			шт.	в т. ч. подл. рубке, %	
				НЗ	З	НЗ	З	НЗ	З	О	НЗ	З	О	НЗ	З	О			
1	2	3	4	5	6	7	8	9	10	11	12	13	14	15	16	17	18	19	
8																			
12	25	6	2								15							48	31,3
16	65	15	7								4							91	4,4
20	92	29	9								10							140	7,1
24	121	38	14								6							179	3,4
28	88	26	7								6							127	4,7
32	27	8	4								1							40	2,5
36	31	4	3															38	
40	19	2	1															22	
44	5	1	1								1							8	12,5
48																			
52																			
56																			
60																			
Итого число стволов, шт.	473	129	48							43								693	6,2
Итого, % от числа стволов	68,3	18,6	6,9							6,2								100,0	6,2
Итого запас, кбм.	254,81	63,88	25,84							14,36								358,89	4,0
Итого, % от запаса	71,0	17,8	7,2							4,0								100,0	4,0

Порода: Береза

Ступени толщины	Количество деревьев по категориям состояния, шт.																Всего дер-в по ступеням толщины		
	I	II	III	IV		V		VI			ветровал, бурелом			аварийные деревья			шт.	в т. ч. подл. рубке, %	
				НЗ	З	НЗ	З	НЗ	З	О	НЗ	З	О	НЗ	З	О			
1	2	3	4	5	6	7	8	9	10	11	12	13	14	15	16	17	18	19	
8																			
12																			
16																			
20																			
24	1																	1	
28	1																	1	
32																			
36																			
40																			
44																			
48																			
52																			
56																			
60																			
Итого число стволов, шт.	2																	2	
Итого, % от числа стволов	100,0																	100,0	
Итого запас, кбм.	1,05																	1,05	
Итого, % от запаса	100,0																	100,0	

Результаты проведения лесопатологического обследования лесных насаждений за **Февраль 2018 г**

Субъект Российской Федерации

Владимирская область

Лесничество (лесопарк)

ГКУ ВО "Курловское лесничество"

Участковое лесничество:

Золотковское

Урочище (лесная дача)

Номер квартала	Номер выдела	Площадь выдела, га	Целевое назначение лесов	Категория защитности	Номер лесопатологического выдела	Площадь лесопатологического выдела, га	Таксационная характеристика лесного насаждения										Число деревьев на пробе, шт.	Распределение деревьев по категориям состояния, % от запаса										Назначенные мероприятия									
							состав	порода	возраст	средняя высота, м	средний диаметр, см	тип леса	полнота	бонитет	Запас, м ³ /га	без признаков ослабления		ослабленные	сильно ослабленные	усыхающие	свежий сухой	старый сухой	свежий бурелом	старый бурелом	свежий ветровал	старый ветровал	аварийные деревья	Признаки повреждения деревьев (код)***	Доля повреждённых деревьев, %	Причина ослабления, повреждения**	Подлежит рубке, %	Вид	Площадь, га				
1	2	3	4	5	6	7	8	9	10	11	12	13	14	15	16	17	18	19	20	21	22	23	24	25	26	27	28	29	30	31	32	33	34				
49	35	1,2	Защитные	Защитные полосы вдоль ж\д и а\д	1	1	10	С	60	24	20	3М А2	0,8	1А	360	693	70,8	17,7	7,2			4,0						832; 610	6,2	465; 300	4,0	СРВ	1,00				
							+	Б								2	0,3																				
Итого по насаждению:																695	71,1	17,7	7,2			4,0											6,2		4,0		

Примечание – Показатели, не соответствующие таксационному описанию отмечаются «*»

- **Причина ослабления, повреждения:
- 465 - Гнили корневые
 - 300 - Повр. (заселено или отработано) стволовыми вредителями
- ***Признаки повреждения деревьев:
- 832 - Наличие гнили
 - 610 - Местное поселение стволовых (отработано)

Исполнитель работ по проведению лесопатологического обследования:

ФИО Ботов Е.А.

Дата составления документа:

05.02.2018

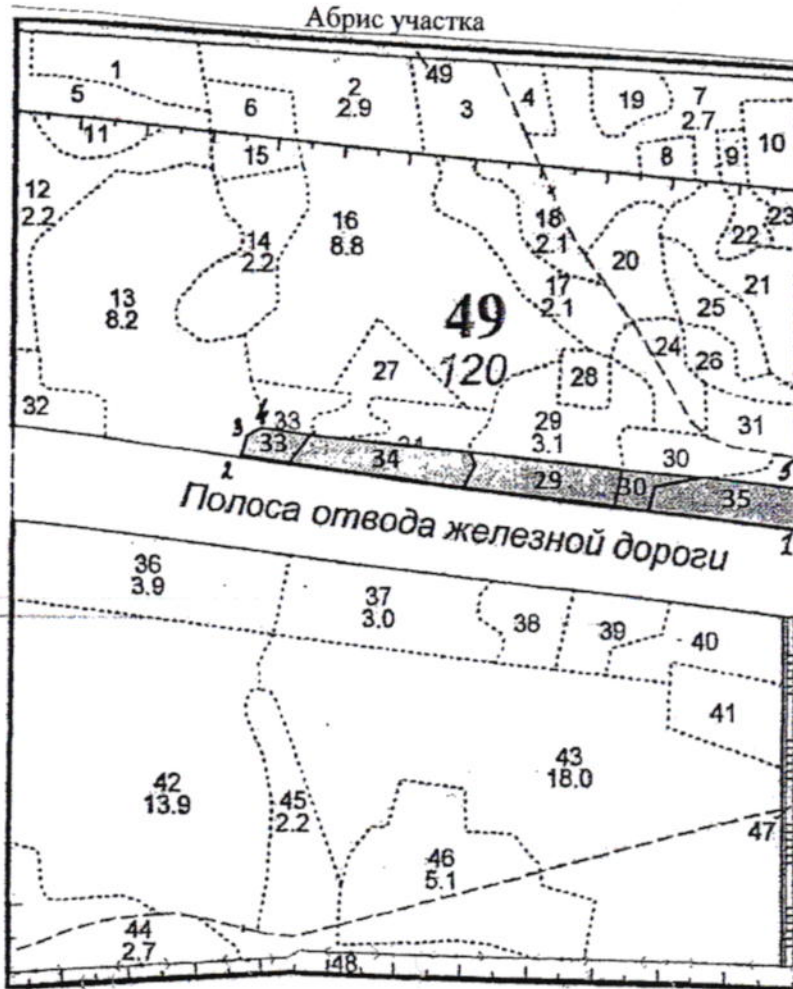
подпись

телефон:

84924155486

Абрис участка

Масштаб 1:10 000



№ выдела	Ленты (круговой площадки) перечета				
	№ ленты (площадки)	Длина, м	Ширина, м	Радиус, м	Площадь, га
29,30,33,34,35	СПЛОШНОЙ ПЕРЕЧЕТ				3,8

№ точек	Координаты	Румбы линий	Длина, м
1-2	55° 30.120' сш; 41° 08.679' вд	СЗ : 83°	759
2-3	55° 30.177' сш; 41° 07.970' вд	СВ : 19°	31
3-4	55° 30.190' сш; 41° 07.974' вд	СВ : 50°	21
4-5	55° 30.198' сш; 41° 07.993' вд	ЮВ : 83°	737
5-1	55° 30.138' сш; 41° 08.681' вд	ЮЗ : 5°	53

Условные обозначения:
 Круговые площадки постоянного радиуса -
 Граница обследованного участка -

Исполнитель работ по проведению лесопатологического обследования:

ФИО: Ботов Е.А.

подпись

подпись

Дата составления документа: 05.02.2018

телефон:

84924155486

ЗАЩИТН. ПОЛОСЫ ВДОЛЬ Ж/Д И А/Д

Квартал 49

1	1	2	3	4	5	6	7	8	9	10	11	12	13	14	15	16	17	18	19	20	21	22	23	24	
Культура: 53 г., состояние ПОЛНОТА НЕРАВНОМЕРНАЯ	Культура: 53 г., состояние ПОЛНОТА НЕРАВНОМЕРНАЯ	Культура: 53 г., состояние ПОЛНОТА НЕРАВНОМЕРНАЯ	Культура: 53 г., состояние ПОЛНОТА НЕРАВНОМЕРНАЯ	Культура: 53 г., состояние ПОЛНОТА НЕРАВНОМЕРНАЯ	Культура: 53 г., состояние ПОЛНОТА НЕРАВНОМЕРНАЯ	Культура: 53 г., состояние ПОЛНОТА НЕРАВНОМЕРНАЯ	Культура: 53 г., состояние ПОЛНОТА НЕРАВНОМЕРНАЯ	Культура: 53 г., состояние ПОЛНОТА НЕРАВНОМЕРНАЯ	Культура: 53 г., состояние ПОЛНОТА НЕРАВНОМЕРНАЯ	Культура: 53 г., состояние ПОЛНОТА НЕРАВНОМЕРНАЯ	Культура: 53 г., состояние ПОЛНОТА НЕРАВНОМЕРНАЯ	Культура: 53 г., состояние ПОЛНОТА НЕРАВНОМЕРНАЯ	Культура: 53 г., состояние ПОЛНОТА НЕРАВНОМЕРНАЯ	Культура: 53 г., состояние ПОЛНОТА НЕРАВНОМЕРНАЯ	Культура: 53 г., состояние ПОЛНОТА НЕРАВНОМЕРНАЯ	Культура: 53 г., состояние ПОЛНОТА НЕРАВНОМЕРНАЯ	Культура: 53 г., состояние ПОЛНОТА НЕРАВНОМЕРНАЯ	Культура: 53 г., состояние ПОЛНОТА НЕРАВНОМЕРНАЯ	Культура: 53 г., состояние ПОЛНОТА НЕРАВНОМЕРНАЯ	Культура: 53 г., состояние ПОЛНОТА НЕРАВНОМЕРНАЯ	Культура: 53 г., состояние ПОЛНОТА НЕРАВНОМЕРНАЯ	Культура: 53 г., состояние ПОЛНОТА НЕРАВНОМЕРНАЯ	Культура: 53 г., состояние ПОЛНОТА НЕРАВНОМЕРНАЯ	Культура: 53 г., состояние ПОЛНОТА НЕРАВНОМЕРНАЯ	Культура: 53 г., состояние ПОЛНОТА НЕРАВНОМЕРНАЯ

ГКУ ВО
«КУРСКОЕ
ЛЕСХОЗСТВО»

РЕМОНТ Л/К

НЕОРЕЖИВ. 2 ОЧ
15А



21	3	фонд добр-выбор. рубок лесной культуры	1	3	С	11	1,5	2	1	1	2	ВР	0,4	1	36	25	11							
24	1,0	фонд добр-выбор. рубок лесной культуры	1	21	С	55	21	20	3	2	1	ВР	0,6	10	19	7	1							
25	1,0	фонд добр-выбор. рубок лесной культуры	1	21	С	55	18	18	3	2	1	ВР	0,5	10	19	7	1							
26	1,0	фонд добр-выбор. рубок лесной культуры	1	21	С	55	19	18	3	2	1	ВР	0,5	10	19	7	1							
27	1,0	фонд добр-выбор. рубок лесной культуры	1	21	С	55	100	25	36			А2												
28	1,0	фонд добр-выбор. рубок лесной культуры	1	21	С	55	25	28				А2												
29	1,0	фонд добр-выбор. рубок лесной культуры	1	21	С	55	21	20	3	2	1	ВР	0,8	30	15	15	1							
30	1,0	фонд добр-выбор. рубок лесной культуры	1	25	В	65	25	22	7	3	1	ВР	0,8	25	78	55	2							
31	1,0	фонд добр-выбор. рубок лесной культуры	1	25	В	65	25	24				А2												

30

ЗОЛОТКОВСКОЕ участковое лесничество

ЗАЩИТН. ПОЛОСЫ ВДОЛЬ Ж/Д И А/Д

Квартал 49

№	Площадь	Состав	Подрост	Полн.	Запас	сыр-раст.	Кл.	Запас	на	выделе,	лес.	МЗ	Хоз-ва
1	2	3	4	5	6	7	8	9	10	11	12	13	14
1	3	105	26	30	6	4	2	3M	0,6	30	31	1	23
		1	26	30	6	4	2	А2			8	2	

подрост: 105 (25) 5,0 м, 1,0 тыс. шт/га
поллесок: КРЛ МЖ РЕДКИЙ

СОСТАВ НЕОДНОКОДНЫЙ, ПОЛНОТА НЕРАВНОМЕРНАЯ

1,3 фонд добр-выбор. рубок 8С2Б

подрост: 105 (25) 5,0 м, 5,0 тыс. шт/га
поллесок: МЖ КРЛ РЕДКИЙ

СОСТАВ ЧЕЛОВЕКОУДНЬИЙ, ПОЛНОТА НЕРАВНОМЕРНАЯ

селекционная оценка: НОРМАЛЬНЫЕ

1,8 фонд добр-выбор. рубок 8С2Б

поллесок: КРЛ МЖ РЕДКИЙ

СОСТАВ НЕОДНОКОДНЫЙ, ПОЛНОТА НЕРАВНОМЕРНАЯ

селекционная оценка: НОРМАЛЬНЫЕ

1,8 фонд добр-выбор. рубок 8С1Е1Е

подрост: 105 (35) 6,0 м, 5,0 тыс. шт/га
поллесок: КРЛ МЖ РЕДКИЙ

СОСТАВ НЕОДНОКОДНЫЙ, ПОЛНОТА НЕРАВНОМЕРНАЯ

селекционная оценка: НОРМАЛЬНЫЕ

1,9 фонд добр-выбор. рубок 10С1Б

поллесок: МЖ РЕДКИЙ

селекционная оценка: НОРМАЛЬНЫЕ

1,9 фонд добр-выбор. рубок 10С1Б

поллесок: МЖ КРЛ РЕДКИЙ

культуры-48 г., состояние УДОВЛЕТВОРИТЕЛЬНОЕ

ПОЛНОТА НЕРАВНОМЕРНАЯ

1,2 фонд добр-выбор. рубок

лесные культуры

ГКУ ВО
"КУРЛОВСКОЕ
ЛЕСНИЧЕСТВО"

ДОН. ВЕК. РУБ.
200

ДОН. ВЕК. РУБ.
1



ПОЛОЖЕНИЕ об участковом лесничестве

ЗАЩИТН. ПОЛОСЫ ВДОЛЬ Ж/Д И А/Д

Квартал 49

№	Имя	Состав	Площадь	Вид	Возраст	Диаметр	Класс	Группа	Тип	Подлесок	Запас	Средн. диаметр	Класс	Запас	на выдел	лес. МЗ	Хозяйственные	
39	Иванов	Состав: Подрост, по: Я: Вы: Эле: Воз: Вы: Ди: Кл: Гр: Бо: Тип: Подлесок: Запас: Средн. диаметр: Кл: Запас: на выдел, лес. МЗ: Хозяйственные:	1	24	С	60	24	20	3	2	1A	3M	0,8	36	31	43	1	
<p>подлесок: КРМ МЖ РЕДКИЙ культуры 31 г., состояние 2.0</p>																		
40	Иванов	Состав: Подрост, по: Я: Вы: Эле: Воз: Вы: Ди: Кл: Гр: Бо: Тип: Подлесок: Запас: Средн. диаметр: Кл: Запас: на выдел, лес. МЗ: Хозяйственные:	1	25	С	75	27	24	4	1	1	3M	0,7	33	3	13	1	
<p>подлесок: МЖ РЕДКИЙ доستان 19, ундройный, подлота неравномерная</p>																		
41	Иванов	Состав: Подрост, по: Я: Вы: Эле: Воз: Вы: Ди: Кл: Гр: Бо: Тип: Подлесок: Запас: Средн. диаметр: Кл: Запас: на выдел, лес. МЗ: Хозяйственные:	1	26	С	72	25	24	4	2	1	3M	0,8	38	33	47	1	
<p>подлесок: МЖ РЕДКИЙ культуры 41 г., состояние хорошее</p>																		
42	Иванов	Состав: Подрост, по: Я: Вы: Эле: Воз: Вы: Ди: Кл: Гр: Бо: Тип: Подлесок: Запас: Средн. диаметр: Кл: Запас: на выдел, лес. МЗ: Хозяйственные:	1	25	С	72	25	24	4	2	1	3M	0,8	38	33	47	1	
<p>подлесок: МЖ РЕДКИЙ культуры 41 г., состояние хорошее</p>																		
43	Иванов	Состав: Подрост, по: Я: Вы: Эле: Воз: Вы: Ди: Кл: Гр: Бо: Тип: Подлесок: Запас: Средн. диаметр: Кл: Запас: на выдел, лес. МЗ: Хозяйственные:	1	26	С	75	26	24	4	2	2	3M	0,6	30	31	44	1	
<p>подлесок: КРМ МЖ РЕДКИЙ ПОДЛОТА НЕРАВНОМЕРНАЯ селекционная оценка: нормальная</p>																		
44	Иванов	Состав: Подрост, по: Я: Вы: Эле: Воз: Вы: Ди: Кл: Гр: Бо: Тип: Подлесок: Запас: Средн. диаметр: Кл: Запас: на выдел, лес. МЗ: Хозяйственные:	1	4	С	12	3	4	1	1	2	3M	0,6	3	4	2	2	
<p>подлесок: КРМ МЖ РЕДКИЙ культуры 1 г., состояние хорошее</p>																		

ИКУВД
* КУРЛОВСКИЙ
ЛЕСНИЦА

