

УТВЕРЖДАЮ:

Должность Заместитель директора департамента лесного  
хозяйства администрации Владимирской области  
Ф.И.О. С.В.Артемява  
Дата 22.02.18

## АКТ ЛЕСОПАТОЛОГИЧЕСКОГО ОБСЛЕДОВАНИЯ № 2677

лесных насаждений ГКУ ВО "Гороховецкое лесничество" (лесничество, лесопарк)  
Владимирская область (Субъект Российской Федерации)

Способ лесопатологического обследования: 1. Визуальный   
2. Инструментальный

Место проведения:

Участковое лесничество	Урочище	Квартал	Выдел	Площадь, га
1	2	3	4	5
Фоминское		18	7	5,2

Лесопатологическое обследование проведено на общей площади: 5,2 га

## 2. Инструментальное обследование лесного участка.

2.1. Фактическая таксационная характеристика лесного насаждения соответствует (не соответствует) таксационному описанию.

Причины несоответствия: \_\_\_\_\_ нужное подчеркнуть

Ведомость лесных участков с выявленными несоответствиями таксационным описаниям приведена в приложении 1 к Акту.

2.2. Состояние насаждений: с нарушенной устойчивостью   
с утраченной устойчивостью

причины повреждения:

Повреждено (заселено или отработано) заболонником березовым	336
Губка корневая	466
Воздействие шквалистых и ураганных ветров прошлых лет, повлекшие слом стволов деревьев	822
Трутовик ложный осиновый	358
Воздействие сильных ветров прошлых лет, повлекшие наклон более 10°, изгиб или вывал деревьев	821
Повреждено (заселено или отработано) лубосодом сосновым большим	338

В том числе:

Заселено (отработано) стволовыми вредителями:

Вид вредителя	Порода	Встречаемость (% заселённых деревьев)	Степень заселения (слабая, средняя, сильная)
1	2	3	4
Заболонник березовый.	Б	отработано 3,0	
Лубоед сосновый большой.	С	отработано 0,8	

Повреждено огнем:

Вид пожара	Порода	Состояние корневых лап		Состояние корневой шейки		Подсушивание луба	
		Процент поврежденных огнем корней	% деревьев с данном повреждением	ожог корневой шейки по окружности (1/4, 2/4, 3/4, более 3/4)	% деревьев с данном повреждением	по окружности (1/4, 2/4, 3/4, более 3/4)	% деревьев с данном повреждением
1	2	3	4	5	6	7	8

Поражено болезнями:

Вид болезни	Порода	Встречаемость (% пораженных деревьев)	Степень поражения лесного насаждения (слабая, средняя, сильная)
1	2	3	4
Губка корневая	С	0,8	
Трутовик ложный осиновый	ОС	0,4	

2.3. Выборке подлежит: 5,5 % деревьев (по запасу)

в том числе:

ослабленных \_\_\_\_\_ % деревьев (по запасу) (причины назначения) \_\_\_\_\_

сильно ослабленных \_\_\_\_\_ % деревьев (по запасу) (причины назначения) \_\_\_\_\_

усыхающих \_\_\_\_\_ % деревьев (по запасу) (причины назначения) \_\_\_\_\_

свежего сухостоя 1,2 % деревьев (по запасу)

старого сухостоя 2,5 % деревьев (по запасу)

свежего ветровала 0,5 % деревьев (по запасу)

свежего бурелома \_\_\_\_\_ % деревьев (по запасу)

старого ветровала \_\_\_\_\_ % деревьев (по запасу)

старого бурелома 1,3 % деревьев (по запасу)

Аварийных \_\_\_\_\_ % деревьев (по запасу)

2.4. Полнота лесного насаждения после уборки деревьев, подлежащих рубке, составит: 0,60  
Критическая полнота для данной категории лесных насаждений составляет: 0,3

Заключение

С целью предотвращения негативных процессов или снижения ущерба от их воздействия назначено:

Участковое лесничество	Урочище (дача)	Квартал	Выдел	Площадь выдела, га	Вид мероприятия	Площадь мероприятия, га	Порода	Запас на выдел, м3	Крайние сроки проведения
Фоминское		18	7	5,2	СРВ	5,2	Береза	33	2018-2019 г.
							Сосна	24	
							Осина	4	
Итого:							61		

Ведомость перечета деревьев назначенных в рубку и абрис лесного участка прилагаются (приложение 2 и 3 к Акту)

Меры по обеспечению возобновления: не требуются

Мероприятия, необходимые для предупреждения повреждения или поражения смежных насаждений:

Сбор порубочных остатков с последующим сжиганием в не пожароопасный период

Своевременная вывозка заготовленной древесины

Осуществление надзора за состоянием насаждения.

Год образования старого сухостоя 2015-2017

Основная причина повреждения древесины: Повреждено (заселено или отработано) заболонником березовым, губка

корневая, воздействие шквалистых и ураганных ветров прошлых лет, повлекшие слом стволов деревьев, трутовик ложный

осиновый, воздействие сильных ветров прошлых лет, повлекшие наклон более 10°, изгиб или вывал деревьев,

повреждено (заселено или отработано) лубоедом сосновым большим.

Дата проведения обследований: 19.06.2017

Исполнитель работ по проведению  
лесопатологического обследования:

Папизук Н.Н. зам.директора (специалист-лесопатолог)  
Гороховецкого филиала ГАУ ВО "Владлесхоз"

  
подпись

 Алмашич С.С.



ЗАМ. ЗАВ. ОТДЕЛА ОХРАНЫ,  
ЗАЩИТЫ, НАДЗОРА И КОНТРОЛЯ  
Зыков Р. Ю.

Результаты проведения лесопатологического обследования лесных насаждений за июнь 2017 г.

Субъект Российской Федерации

Владимирская область

Лесничество (лесопарк)

ГКУ ВО "Гороховецкое лесничество"

Участковое лесничество:

Фоминское

Урочище (лесная дача)

1	2	3	4	5	6	7	Таксационная характеристика лесного насаждения									17	Распределение деревьев по категориям состояния, % от запаса											Назначенные мероприятия																			
							8	9	10	11	12	13	14	15	16		18	19	20	21	22	23	24	25	26	27	28	29	30	31	32	33	34														
18	7	5,2	Защитные	лесопарковые части зеленых зон			7	Б									94	33,8	16,2	13,5												610; 218	2,1	336; 822	3,0												
							3	С	75	25	24	ЗЛРПР СЗ	0,7	2	216	37	11,4	7,8	7,5		0,8	0,8								802; 610; 205	2,1	466; 338; 821	2,1	СРВ	5,2												
							+	ОС								9	1,7	1,7	0,9		0,4								801	0,7	358	0,4															
Итого по насаждению:																	140	46,9	25,7	21,9							1,2	2,5				1,3	0,5					5,0		5,5							

Примечание – Показатели, не соответствующие таксационному описанию отмечаются «\*»

\*\*Причина ослабления, повреждения:

- 336 - Повреждено (заселено или обработано) заболонником березовым
- 466 - Губка корневая
- 822 - Воздействие шквальных и ураганных ветров прошлых лет, повлекшие слом стволов деревьев
- 358 - Трутовик ложный осиновый
- 821 - Воздействие сильных ветров прошлых лет, повлекшие наклон более 10°, изгиб или вывал деревьев
- 338 - Повреждено (заселено или обработано) лубоедом сосновым большим

\*\*\*Признаки повреждения деревьев:

- 610 - Местное поселение стволовых (отработано)
- 218 - Слом ствола под кроной прошлых лет
- 802 - Наличие плодовых тел в комлевой части и на корнях
- 205 - Обрыв корней (ывал) свежий
- 801 - Наличие плодовых тел на стволе

Исполнитель работ по проведению лесопатологического обследования:

Папижук Н.Н. зам.директора (специалист-лесопатолог)  
Гороховецкого филиала ГАУ ВО "Владлесхоз"

  
подпись

Дата составления документа:

07.08.18

телефон: 849238 2-14-63



## Ведомость перечета деревьев назначенных в рубку

## ВРЕМЕННАЯ ПРОБНАЯ ПЛОЩАДЬ №1

Субъект РФ Владимирская область  
 Лесничество (лесопарк) ГКУ ВО "Гороховецкое лесничество"  
 Участковое лесничество Фоминское  
 Квартал 18 Выдел 7 Площадь, га 5,2

Номер очага вредных организмов: \_\_\_\_\_ Размер пробной площади, га 0,4

Таксационная характеристика:  
 Тип леса: ЗЛРТР СЗ Состав: 7БЗС+ОС Возраст, лет: 75 Бонитет: 2  
 Полнота: 0,7 Запас на га: 216 Возобновление нет

Время и причина ослабления насаждения:

Повреждено (заселено или отработано) заболонником березовым  
 Губка корневая  
 Воздействие шквалистых и ураганных ветров прошлых лет, повлекшие слом стволов деревьев  
 Трутовик ложный осиновый  
 Воздействие сильных ветров прошлых лет, повлекшие наклон более 10°, изгиб или вывал деревьев  
 Повреждено (заселено или отработано) лубоедом сосновым большим

Тип очага: эпизодический; хронический  
 (подчеркнуть)

Фаза развития очага вредных организмов: начальная; нарастание численности; собственно вспышка; кризис  
 (подчеркнуть)

Состояние насаждения, намечаемые мероприятия:

Средневзвешенная величина состояния насаждения - 1,88 (ослабленное).


Состояние насаждения - с нарушенной устойчивостью.

С целью предотвращения негативных процессов или снижения ущерба от их воздействия.

назначается проведение выборочной санитарной рубки на площади 5,2 га.

Должность: Папизук Н.Н. зам директора (специалист-лесопатолог)  
 Гороховецкого филиала ГАУ ВО "Владлесхоз"

Подпись



Дата составления документа:

04.02.18.

телефон:

849238 2-14-63

## ВЕДОМОСТЬ ПЕРЕЧЕТА ДЕРЕВЬЕВ

Порода: Береза

Ступени толщин, см	Количество деревьев по категориям состояния, шт.												Всего деревьев по ступеням тощины										
	I		II		III		IV		V		VI		ветровал, бурелом		Аварийные деревья		шт.	В т.ч. подлеск ат рубке, %					
	НЗ	3	НЗ	3	НЗ	3	НЗ	3	НЗ	3	НЗ	3	НЗ	3	О	НЗ			3	О			
1	2	3	4				5	6	7	8	9	10	11	12	13	14	15	16	17	18	19		
8																							
12																							
16		3	2	2																			
20		6	3	2																			
24		16	11	7																			
28		10	3	3								1											
32		6	1	2								1											
36		4	2	1												1							
40		2	1	1																			
44		1	1	1																			
48																							
52																							
56																							
60																							
кол-во деревьев	48	24	19													1						94	
% от кол-ва деревьев по насаж.	34,6	17,1	13,6													0,7						67,4	2,1
% от кол-ва деревьев по породе	51,1	25,5	20,2													1,1						100,0	3,2
запас породы, м <sup>3</sup>	29,33	13,99	11,72													1,10						57,60	2,56
% от запаса по породе	51,0	24,3	20,3													1,9						100,0	4,4
% от запаса насаждения	33,8	16,2	13,5													1,3						66,5	3,0

Порода: Сосна

Ступени толщин, см	Количество деревьев по категориям состояния, шт.												Всего деревьев по ступеням тощины											
	I		II		III		IV		V		VI		ветровал, бурелом		Аварийные деревья		шт.	В т.ч. подлеск ат рубке, %						
	НЗ	3	НЗ	3	НЗ	3	НЗ	3	НЗ	3	НЗ	3	НЗ	3	О	НЗ			3	О				
1	2	3	4				5	6	7	8	9	10	11	12	13	14	15	16	17	18	19			
8																								
12																								
16																								
20		4	3	2																				
24		4	2	2										1										
28		3	2	2									1											
32		1	1	1																				
36		2	1	1																				
40		1	1	1																				
44																								
48																								
52																								
56																								
60																								
кол-во деревьев	15	10	9																				37	
% от кол-ва деревьев по насаж.	10,7	7,1	6,4																				26,3	2,1
% от кол-ва деревьев по породе	40,6	27,0	24,3																				100,0	8,1
запас породы, м <sup>3</sup>	9,84	6,75	6,45																				24,85	1,81
% от запаса по породе	39,5	27,2	26,0																				100,0	7,3
% от запаса насаждения	11,4	7,8	7,5																				28,8	2,1





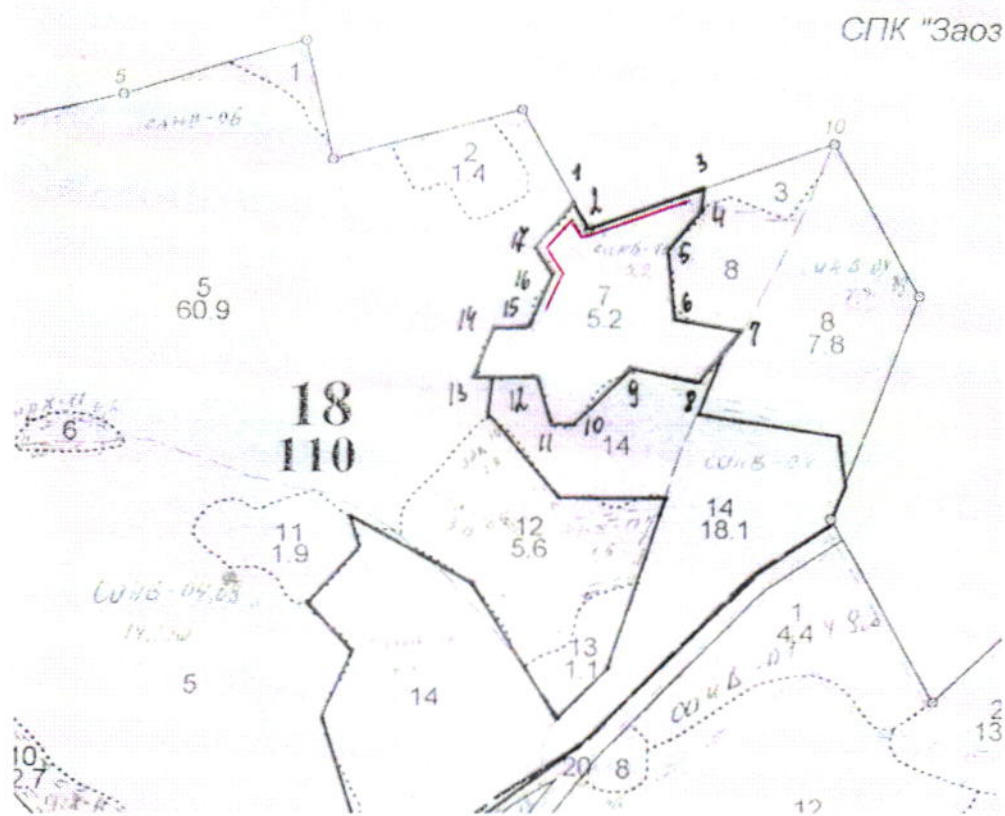
Абрис участка

Масштаб 1:10 000

С



Ю



№ выдела	Ленты (круговой площадки) перечеа				
	№ ленты (площадки)	Длина, м	Ширина, м	Радиус, м	Площадь, га
7	1	400	10		0,4

№ точек	Координаты	Румбы линий	Длина, м
1-2	55° 57' 153" сш; 42° 17' 351" вд	ЮЗ : 35°	40
2-3	55° 57' 138" сш; 42° 17' 367" вд	СВ : 72°	160
3-4	55° 57' 161" сш; 42° 17' 515" вд	ЮЗ : 7°	30
4-5	55° 57' 148" сш; 42° 17' 512" вд	ЮЗ : 41°	70
5-6	55° 57' 121" сш; 42° 17' 470" вд	ЮВ : 7°	90

6-7	55° 57' 079" сш; 42° 17' 476" вд	ЮВ : 80°	90
7-8	55° 57' 060" сш; 42° 17' 556" вд	ЮЗ : 40°	90
8-9	55° 57' 030" сш; 42° 17' 497" вд	СЗ : 80°	90
9-10	55° 57' 039" сш; 42° 17' 431" вд	ЮЗ : 47°	110
10-11	55° 57' 004" сш; 42° 17' 337" вд	З : 0°	30
11-12	55° 57' 004" сш; 42° 17' 311" вд	СЗ : 18°	70
12-13	55° 57' 037" сш; 42° 17' 292" вд	З : 0°	80
13-14	55° 57' 041" сш; 42° 17' 221" вд	СЗ : 26°	70
14-15	55° 57' 072" сш; 42° 17' 244" вд	ЮВ : 81°	40
15-16	55° 57' 075" сш; 42° 17' 287" вд	СВ : 27°	90
16-17	55° 57' 113" сш; 42° 17' 318" вд	СЗ : 46°	30
17-1	55° 57' 130" сш; 42° 17' 304" вд	СВ : 35°	80

Условные обозначения:

Ленточный пересчет- 

Граница обследованного участка - 

Исполнитель работ по проведению лесопатологического обследования:

Папижук Н.Н. зам.директора (специалист-лесопатолог) Гороховецкого филиала ГАУ ВО "Владлесхоз"

подпись  подпись

Дата составления документа: 07.02.18

телефон: 849238 2-14-63

Лесничество ФОМИНСКОЕ

Н	Площадь	Состав	Подрост	по	Я	Вы	Эле	Воз	Вы	Ди	Кл	Гр	Бо	Тип	Полн	Запас	сырораст	Кл	Запас	на	выделе	дес	МЗ	Квартал
1	2	3	4	5	6	7	8	9	10	11	12	13	14	15	16	17	18	19	20	21	22	23	24	

1, 6 8Б2С 1 24 Б С 65 24 22 7 2 2 ЗЛРТР 0,7 21 13 10 2  
 подлесок: Р КРЛ РЕДКИЙ  
 рекреационная характеристика: тип ландшафта ЗАКРЫТ.ГОРИЗН.СОМ, класс эстетич. оценки-2, санитар. -гиг. оценка-СРЕДНЯЯ,  
 класс устойчивости-1, проходимость-1  
 ВИСОТА ВАРЬИРУЕТ, ДИАМЕТР ВАРЬИРУЕТ

2 1,4 7Б3С 1 24 Б С 65 24 22 7 2 2 ЗЛРТР 0,7 21 29 20 2  
 подлесок: Р Ж КРЛ СРЕДНИЙ  
 рекреационная характеристика: тип ландшафта ЗАКРЫТ.ГОРИЗН.СОМ, класс эстетич. оценки-2, санитар. -гиг. оценка-СРЕДНЯЯ,  
 класс устойчивости-1, проходимость-1  
 ВИСОТА ВАРЬИРУЕТ, ДИАМЕТР ВАРЬИРУЕТ

3 , 7 8Б2С+ОС 1 6 Б С 10 6 4 1 1 1 ЗЛРТР 0,8 3 2 2  
 рекреационная характеристика: тип ландшафта П/ОТКРЫТ ГРУП.РАЗ, класс эстетич. оценки-3, санитар. -гиг. оценка-СРЕДНЯЯ,  
 класс устойчивости-2, проходимость-ПЛОХАЯ

4 1,5 8Б2С 1 24 Б С 55 24 22 6 2 1 КИС 0,8 24 36 29  
 подлесок: Р КРЛ Ж СРЕДНИЙ  
 рекреационная характеристика: тип ландшафта ЗАКРЫТ.ГОРИЗН.СОМ, класс эстетич. оценки-2, санитар. -гиг. оценка-СРЕДНЯЯ,  
 класс устойчивости-1, проходимость-1  
 ВИСОТА ВАРЬИРУЕТ, ДИАМЕТР ВАРЬИРУЕТ, ПРОХОДН.1 ОЧ. 10%

5 60,9 9С1Б+ОС 1 26 С 90 26 32 5 2 1 КИС 0,7 35 2132 1919 1 61  
 подлесок: ЛЩ Р КРЛ ГУСТОЙ  
 рекреационная характеристика: тип ландшафта П/ОТКРЫТ РАВ.РАЗМ, класс эстетич. оценки-2, санитар. -гиг. оценка-СРЕДНЯЯ,  
 класс устойчивости-1, проходимость-1  
 СОСТАВ НЕОДНОРОДНЫЙ, ПОЛНОТА НЕРАВНОМЕРНАЯ, НАСАЖДЕНИЕ ПРОЙДЕНО РУБКОЙ, ВИСОТА ВАРЬИРУЕТ, ДИАМЕТР ВАРЬИРУЕТ  
 ВЫБОР. САНРУБК 10%

6 , 6 8Б2С 1 25 Б С 60 25 22 6 2 1 ЗЛРТР 0,9 28 17 14 2  
 подлесок: ЛЩ Ж КРЛ СРЕДНИЙ  
 рекреационная характеристика: тип ландшафта ЗАКРЫТ.ГОРИЗН.СОМ, класс эстетич. оценки-2, санитар. -гиг. оценка-СРЕДНЯЯ,  
 класс устойчивости-2, проходимость-1  
 ВИСОТА ВАРЬИРУЕТ, ДИАМЕТР ВАРЬИРУЕТ  
 ПРОХОДН.1 ОЧ. 10%

7 5,2 7Б3С+ОС 1 25 Б С 75 25 24 8 3 2 ЗЛРТР 0,7 22 114 80 2  
 рекреационная характеристика: тип ландшафта ЗАКРЫТ.ГОРИЗН.СОМ, класс эстетич. оценки-2, санитар. -гиг. оценка-СРЕДНЯЯ,  
 класс устойчивости-1, проходимость-1  
 ВИСОТА ВАРЬИРУЕТ, ДИАМЕТР ВАРЬИРУЕТ  
 34 1



Для документа  
 Копия не берется  
 11 января 2010 г.  
 С.И.С.С.С.

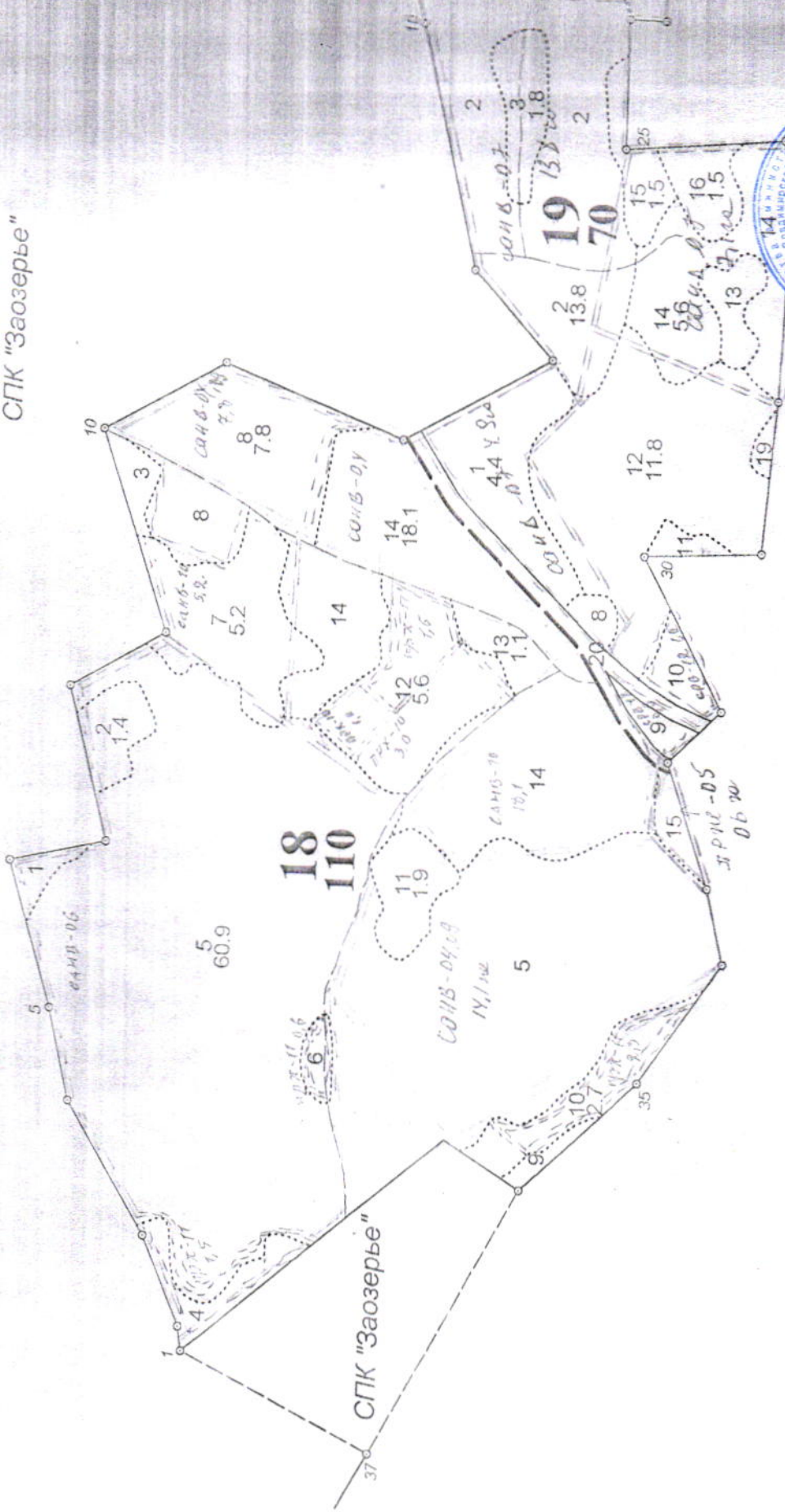






Форменский урочный  
земельный участок  
кв. 18 выр. 7

СПК "Заозерье"



СПК "Заозерье"

СА (колхоз) "Фоминский"



Земельный участок  
и урочный выр.  
кв. 18 выр. 7  
с. Фоминский