

УТВЕРЖДАЮ:

Должность Заместитель директора департамента лесного  
хозяйства администрации Владимирской области  
Ф.И.О. С.В.Артемова  
Дата 15.11.17

## АКТ ЛЕСОПАТОЛОГИЧЕСКОГО ОБСЛЕДОВАНИЯ № 1527

лесных насаждений ГКУ ВО "Меленковское лесничество" (лесничество, лесопарк)  
Владимирская область (Субъект Российской Федерации)

Способ лесопатологического обследования:

1. Визуальный   
2. Инструментальный

Место проведения:

Участковое лесничество	Урочище	Квартал	Выдел	Площадь, га
1	2	3	4	5
Меленковское		49	6	3,1

Лесопатологическое обследование проведено на общей площади: 3,1 га

## 2. Инструментальное обследование лесного участка.

2.1. Фактическая таксационная характеристика лесного насаждения соответствует (не соответствует) таксационному описанию.

Причины несоответствия: \_\_\_\_\_  
нужное подчеркнуть

Ведомость лесных участков с выявленными несоответствиями таксационным описаниям приведена в приложении 1 к Акту.

2.2. Состояние насаждений: \_\_\_\_\_ с нарушенной устойчивостью   
 \_\_\_\_\_ с утраченной устойчивостью

причины повреждения: \_\_\_\_\_

Погодные условия	820
Воздействие сильных ветров прошлых лет, повлекшие наклон более 10°, изгиб или вывал деревьев	821
Внутривидовая конкуренция	630

В том числе:

Заселено (отработано) стволовыми вредителями:

Вид вредителя	Порода	Встречаемость (% заселённых деревьев)	Степень заселения (слабая, средняя, сильная)
1	2	3	4

Повреждено огнем:

Вид пожара	Порода	Состояние корневых лап		Состояние корневой шейки		Подсушивание луба	
		Процент поврежденных огнем корней	% деревьев с данным повреждением	ожог корневой шейки по окружности (1/4, 2/4, 3/4, более 3/4)	% деревьев с данным повреждением	по окружности (1/4, 2/4, 3/4, более 3/4)	% деревьев с данным повреждением
1	2	3	4	5	6	7	8

Поражено болезнями:

Вид болезни	Порода	Встречаемость (% пораженных деревьев)	Степень поражения лесного насаждения (слабая, средняя, сильная)
1	2	3	4

2.3. Выборке подлежит: 7,6 % деревьев (по запасу)

в том числе:

ослабленных \_\_\_\_\_ % деревьев (по запасу) (причины назначения) \_\_\_\_\_

сильно ослабленных \_\_\_\_\_ % деревьев (по запасу) (причины назначения) \_\_\_\_\_

усыхающих \_\_\_\_\_ % деревьев (по запасу) (причины назначения) \_\_\_\_\_

свежего сухостоя 1,8 % деревьев (по запасу)

старого сухостоя 0,7 % деревьев (по запасу)

свежего ветровала \_\_\_\_\_ % деревьев (по запасу)

свежего бурелома \_\_\_\_\_ % деревьев (по запасу)

старого ветровала 5,1 % деревьев (по запасу)

старого бурелома \_\_\_\_\_ % деревьев (по запасу)

Аварийных \_\_\_\_\_ % деревьев (по запасу)

2.4. Полнота лесного насаждения после уборки деревьев, подлежащих рубке, составит: 0,50  
 Критическая полнота для данной категории лесных насаждений составляет: \_\_\_\_\_ не лимит

Заключение

С целью предотвращения негативных процессов или снижения ущерба от их воздействия назначено:

Участковое лесничество	Урочище (дача)	Квартал	Выдел	Площадь выдела, га	Вид мероприятия	Площадь мероприятия га	Порода	Запас на выдел, м3	Крайние сроки проведения
Меленковское		49	6	3,1	СРВ	3,1	Сосна	64	2017-2018 г.
Итого:								64	

Ведомость перечета деревьев назначенных в рубку и абрис лесного участка прилагаются (приложение 2 и 3 к Акту)

Меры по обеспечению возобновления:

не требуются

Мероприятия, необходимые для предупреждения повреждения или поражения смежных насаждений:

Сбор порубочных остатков с последующим сжиганием в не пожароопасный период

Своевременная вывозка заготовленной древесины

Осуществление надзора за состоянием насаждения.


Год образования старого сухостоя

Основная причина повреждения древесины: 820;821;630

Дата проведения обследований: 21.08.17

Исполнитель работ по проведению лесопатологического обследования:

Рогожин С.С. Начальник Бутылицкого участка Меленковского филиала ГАУ ВО "Владлесхоз"



подпись



**Ведомость перечета деревьев назначенных в рубку**

## ВРЕМЕННАЯ ПРОБНАЯ ПЛОЩАДЬ №1

Субъект РФ Владимирская область  
 Лесничество (лесопарк) ГКУ ВО "Меленковское лесничество"  
 Участковое лесничество Меленковское  
 Квартал 49 Выдел 6 Площадь, га 3,1  
 Номер очага вредных организмов: \_\_\_\_\_ Размер пробной площади, га 0,84  
 Таксационная характеристика:  
 Тип леса: ЗЛРТ Состав: 10С Возраст, лет: 80 Бонитет: 1  
 Полнота: 0,6 Запас на га: 267 Возобновление нет

Время и причина ослабления насаждения:

Погодные условия

Воздействие сильных ветров прошлых лет, повлекшие наклон более 10°, изгиб или вывал деревьев

Внутривидовая конкуренция

Тип очага: эпизодический; хронический  
(подчеркнуть)


Фаза развития очага вредных организмов: начальная; нарастание численности; собственно вспышка; кризис  
(подчеркнуть)

Состояние насаждения, намечаемые мероприятия:

Средневзвешенная величина состояния насаждения: 1,63 ослабленное

Состояние насаждения -с нарушенной устойчивостью.

Назначается проведение санитарной выборочной рубки на площади 3,1 га

Должность: Рогожин С.С. Начальник Бутылицкого участка Меленковского филиала ГАУ ВО "Владлесхоз" Подпись 

Дата составления документа: 27.10.17г.

телефон: 8(960)729 02 08

## ВЕДОМОСТЬ ПЕРЕЧЕТА ДЕРЕВЬЕВ

Порода: **Сосна**

Ступени тол- щины, см	Количество деревьев по категориям состояния, шт.																Всего деревьев по ступеням толщины		
	I	II	III	IV		V		VI			ветровал, бурелом			Аварийные деревья			шт.	в т.ч. подлеж ат рубке, %	
				НЗ	З	НЗ	З	НЗ	З	О	НЗ	З	О	НЗ	З	О			
1	2	3	4	5	6	7	8	9	10	11	12	13	14	15	16	17	18	19	
8																			
12																			
16	19		4			1												24	0,3
20	36	11				1							6					54	2,1
24	44	14	3					1					7					69	2,4
28	66	12	5			1							5					89	1,8
32	35	11	5			2							2					55	1,2
36	14	8	3			1		1					1					28	0,9
40	16																	16	
44	3																	3	
48																			
52																			
56																			
60																			
кол-во деревьев	233	56	20			6		2					21					338	
% от кол-ва де- реьев по насаж.	68,9	16,6	5,9			1,8		0,6					6,2					100,0	8,6
% от кол-ва де- реьев по породе	68,9	16,6	5,9			1,8		0,6					6,2					100,0	8,6
запас породы, м <sup>3</sup>	156,44	37,37	13,53			4,14		1,65					11,44					224,57	17,23
% от запаса по породе	69,8	16,6	6,0			1,8		0,7					5,1					100,0	7,6
% от запаса насаждения	69,8	16,6	6,0			1,8		0,7					5,1					100,0	7,6

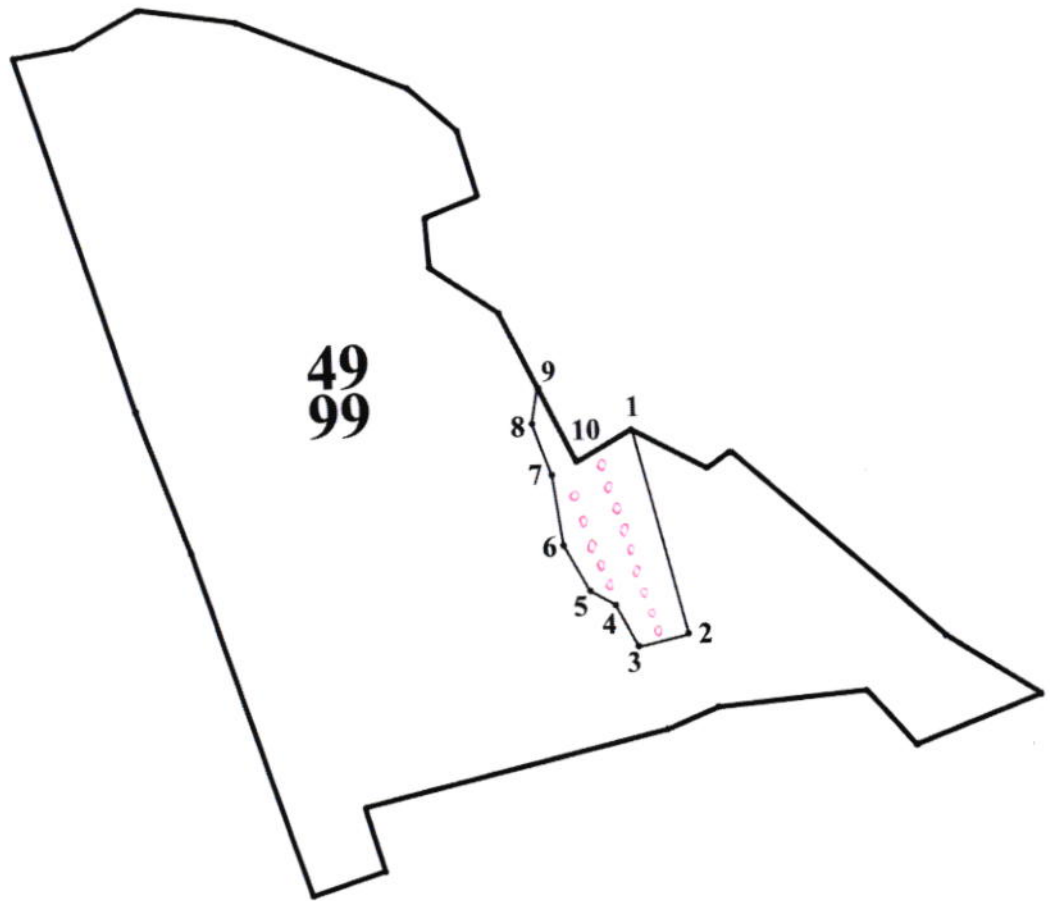
Абрис участка

Масштаб 1:10 000

С



Ю



№ выдела	Ленты (круговой площадки) перечета				
	№ ленты (площадки)	Длина,м	Ширина,м	Радиус,м	Площадь,га
6	1 - 14			13,82	0,84

№ точек	Координаты	Румбы линий	Длина,м
1-2	N55 20.391 E41 35.303	ЮВ: 23 <sup>0</sup>	285
2-3	N55 20.241 E41 35.360	ЮЗ: 70 <sup>0</sup>	68
3-4	N55 20.235 E41 35.297	СЗ: 36 <sup>0</sup>	63
4-1	N55 20.266 E41 35.271	СЗ: 64 <sup>0</sup>	40
5-6	N55 20.279 E41 35.241	СЗ: 38 <sup>0</sup>	66
6-7	N55 20.311 E41 35.212	СЗ: 16 <sup>0</sup>	91
7-8	N55 20.360 E41 35.204	СЗ: 28 <sup>0</sup>	75
8-9	N55 20.398 E41 35.183	СВ: 2 <sup>0</sup>	46
9-10	N55 20.422 E41 35.193	ЮВ: 35 <sup>0</sup>	103
10-11	N55 20.371 E41 35.233	СВ: 53 <sup>0</sup>	83

Условные обозначения:      Круговые площадки постоянного радиуса - ○  
 Граница обследованного участка - —

Исполнитель работ по проведению лесопатологического обследования:  
 Рогожин С.С. Начальник Бутылицкого участка Меленковского филиала ГАУ ВО  
 "Владлесхоз"

подпись \_\_\_\_\_  
 подпись

Дата составления документа: 27.10.17.

телефон: 8(960)729 02 08