

УТВЕРЖДАЮ:

Должность Директор департамента лесного хозяйства  
администрации Владимирской области

Ф.И.О. А.В.Андреев

Дата 11.08.2017

## АКТ ЛЕСОПАТОЛОГИЧЕСКОГО ОБСЛЕДОВАНИЯ № 151

лесных насаждений ГКУ ВО "Владимирское лесничество" (лесничество, лесопарк)  
Владимирская область (Субъект Российской Федерации)

Способ лесопатологического обследования:

1. Визуальный   
2. Инструментальный

Место проведения:

Участковое лесничество	Урочище	Квартал	Выдел	Площадь, га
1	2	3	4	5
Владимирское		19	13	1,8

Лесопатологическое обследование проведено на общей площади: 1,8 га

**1. Визуальное лесопатологическое обследование.**

Наземное

Дистанционное

1.1. На площади 1,8 га фактическая таксационная характеристика лесного насаждения соответствует (не соответствует) таксационному описанию. нужное подчеркнуть

Причины несоответствия \_\_\_\_\_

Список участков с выявленными несоответствиями приведен в приложении 1 к настоящему акту

1.2. Лесные насаждения с нарушенной и утраченной устойчивостью выявлены на площади 1,8 га

Участковое лесничество	Урочище (дача)	Площадь, га		Причина ослабления (гибели)
		с нарушенной устойчивостью	с утраченной устойчивостью	
Владимирское		1,8		Воздействие сильных ветров прошлых лет Коневые и стволые гнили Стволые вредители

Состояние обследованных лесных насаждений приведено в приложениях 1.1-1.4 к Акту в зависимости от метода проведения ЛПО.

1.3. В обследованных лесных участках прогнозируется:

Прогноз	Площадь, га
Ослабление лесных насаждений	1,8
Усыхание лесных насаждений различной степени	
Развитие очагов вредных организмов	

1.4. Обнаружено загрязнение лесного участка отходами и выбросами: **промышленными**   
**бытовыми**

Вид загрязнения	Размеры загрязнения			Объем, кубм	Площадь загрязнения, га
	длина, м	ширина, м	высота, м		

**ЗАКЛЮЧЕНИЕ**

Оценка текущего санитарного и лесопатологического состояния лесных насаждений, назначенные профилактические мероприятия по защите лесов, агитационные мероприятия:


Санитарное состояние - ослабленное

Необходимо проведение лесопатологического обследования инструментальным способом

Дата проведения обследований 28.07.2017 г.

Исполнитель работ по проведению лесопатологического обследования:

Парфенов В.А. инженер - лесопатолог 2 категории  
ГАУ ВО "Владлесхоз"

  
\_\_\_\_\_

подпись

**Результаты проведения лесопатологического обследования лесных насаждений за июль 2017 г.**

Субъект Российской Федерации

Владимирская область

Лесничество (лесопарк)

ГКУ ВО "Владимирское лесничество"

Участковое лесничество:

Владимирское

Урочище (лесная дача)

Номер квартала	Номер выдела	Площадь выдела, га	Целевое назначение лесов	Категория защитности	Номер лесопатологического выдела	Площадь лесопатол. выдела, га	Таксационная характеристика лесного насаждения									Число деревьев на пробе, шт.	Распределение деревьев по категориям состояния, % от запаса										Признаки повреждения деревьев(код)***	Доля повреждённых деревьев, %	Причина ослабления, повреждения.**	Поллежит рубке, %	Назначенные мероприятия																	
							состав	порода	возраст	средняя высота, м	средний диаметр, см	тип леса	полнота	бонитет	Запас, м <sup>3</sup> /га		без признаков ослабле	ослабленные	сильно ослабленные	усыхающие	свежий сухой	старый сухой	свежий бурелом	старый бурелом	свежий ветровал	старый ветровал					аварийные деревья	Вид	Площадь, га															
1	2	3	4	5	6	7	8	9	10	11	12	13	14	15	16	17	18	19	20	21	22	23	24	25	26	27	28	29	30	31	32	33	34															
19	13	1,8	Защитные	Лесопарковые части зеленых зон			6	Е	80	25	28	ЕЗМ;ВЗ	0,7	1	330		21,0	18,0	7,0	2,0		4,0		1,0		2,0		206; 832; 614; 218		820; 465; 350; 300																		
							3	Б									24,0	3,0	2,0			1,0			2,0		206; 832		820; 350																			
							1	ОС										2,0	6,0	4,0					1,0		206; 832; 801		820; 350																			
Итого по насаждению:																	45,0	23,0	15,0	6,0		5,0		1,0		5,0																						

Примечание – Показатели, не соответствующие таксационному описанию отмечаются «\*»

\*\*Причина ослабления, повреждения:

- 820 - Погодные условия
- 465 - Гнили корневые
- 350 - Гнили ствольные
- 300 - Повр. (заселено или отработано) ствольными вредителями

\*\*\*Признаки повреждения деревьев:

- 206 - Обрыв корней (вывал) прошлых лет
- 832 - Наличие гнили
- 614 - Отработано >3/4 окр. ств. под кроной
- 801 - Наличие плодовых тел на стволе
- 218 - Слом ствола под кроной прошлых лет

Исполнитель работ по проведению лесопатологического обследования:

Парфенов В.А. инженер - лесопатолог 2 категории  
ГАУ ВО "Владлесхоз"



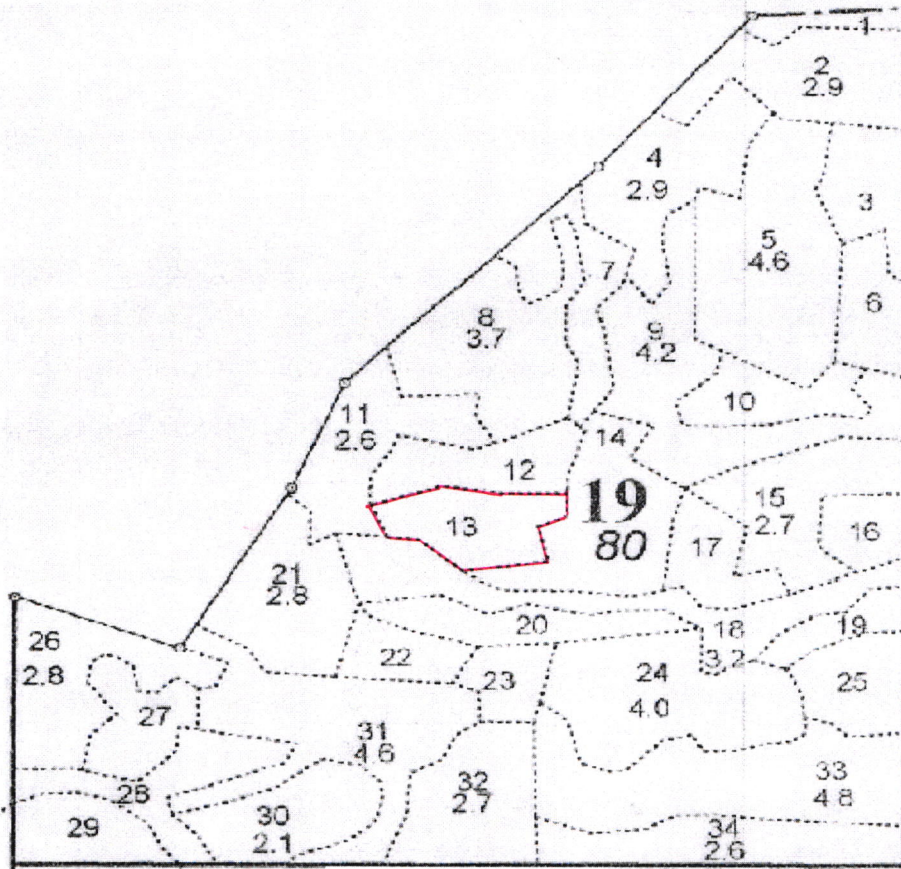
подпись

Дата составления: 31.07.2017 г.

телефон: 89040394583


Абрис участка

Масштаб 1:10 000



№ выдела	Ленты (круговой площадки) перечета				
	№ ленты (площадки)	Длина, м	Ширина, м	Радиус, м	Площадь, га
13					1,8


№ точек	Координаты	Румбы линий	Длина, м

Условные обозначения: Граница обследованного участка - 

Исполнитель работ по проведению лесопатологического обследования:

Парфенов В.А. инженер - лесопатолог 2 категории  
ГАОУ ВО "Владлесхоз"

ПОДПИСЬ

  
ПОДПИСЬ

Дата составления документа:

31.07.2017 г.

телефон:

89040394583