

УТВЕРЖДАЮ:

Директор ГКУ Брянской области
«Выгоничское лесничество»

 Г.Ф. Саськова

«19» февраля 2018 г.

Акт
лесопатологического обследования № 3_9
лесных насаждений государственного казённого учреждения Брянской области
«Выгоничское лесничество»
Брянская область

Способ лесопатологического обследования: 1. Визуальный

✓

2. Инструментальный

✓

Место проведения:

Участковое лесничество	Урочище (дача)	Квартал (кварталы)	Выдел (выделы)	Площадь, га
Выгоничское	ТНВ «Десна»	6	30	8,5

Лесопатологическое обследование проведено на общей площади 8,5 га.

1. Визуальное лесопатологическое обследование. <*>

Выгоничское б. ТНВ «Десна» кв. 6 выдел 30, площадь 8,5 га

Наземное | V |

Дистанционное

1.1. На площади 5,1 га фактическая таксационная характеристика лесного насаждения соответствует таксационному описанию.

На площади 3,4 га фактическая таксационная характеристика лесного насаждения не соответствует таксационному описанию.

Причины несоответствия: давность лесоустройства, неравномерная полнота.

Список участков с выявленными несоответствиями приведён в приложении 1 к настоящему Акту.

1.2. Лесные насаждения с утраченной устойчивостью выявлены на площади 3,4 га.

Участковое лесничество	Урочище (дача)	Площадь, га		Причина ослабления (гибели)
		с нарушенной устойчивостью	с утраченной устойчивостью	
Выгоничское	ТНВ «Десна»		1,4	Болезни леса, погодные условия
			2,0	
Итого:			3,4	

Состояние обследованных лесных насаждений приведено в приложении 1.1 к Акту в зависимости от метода проведения ЛПО.

1.3. В обследованных лесных участках прогнозируется:

Прогноз	Площадь, га
Ослабление лесных насаждений	
Усыхание лесных насаждений различной степени	
Развитие очагов вредных организмов	

1.4. Обнаружено загрязнение лесного участка отходами и выбросами:

промышленными

бытовыми

Вид загрязне ния	Размеры загрязнения			Объем, кбм	Площадь загрязнения, га
	длина, м	ширина, м	высота, м		

ЗАКЛЮЧЕНИЕ

Оценка текущего санитарного и лесопатологического состояния лесных насаждений:

- на площади 5,1 га в устойчивом лесном насаждении санитарно – оздоровительные мероприятия не назначаются;
- на площади 1,4 га и на площади 2,0 га в лесных насаждениях с утраченной устойчивостью назначаются санитарно – оздоровительные мероприятия - сплошные санитарные рубки;

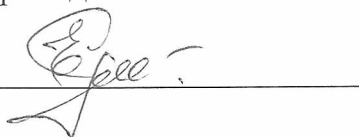
Назначенные профилактические мероприятия по защите лесов:

- надзор за оставшейся частью выдела и прилегающими насаждениями.

Агитационные мероприятия:

Исполнитель работ по проведению лесопатологического обследования:

Ерохин С.А. Подпись



<*> Раздел включается в акт, в случае проведения лесопатологического обследования визуальным способом.

Результаты проведения лесопатологического обследования
лесных насаждений за февраль 2018 г.

Субъект Российской Федерации
Участковое лесничество

Брянская обл.
Выгоничское

Лесничество (лесопарк)
Урочище (лесная дача)

Выгоничское.
ТНВ «Десна»

Но ме р квар та ла	Н о м е р дел е ла	Пл ощ е ды дел е ла	Це лев ые на з на ч е ние лес ов	Ка те го рия за щ и т ых лес ов	Но ме р оп а та тол щи ны ко го вы дел а	Пл ощ е ды оп а та тол щи ны ко го вы дел а	Таксационная характеристика лесного насаждения									Чи сло дер ев ев на пр обе е, шт.	Распределение деревьев по категориям состояния, % от запаса										При зна ки пов ре жде ния дер ев	До ля пов ре жде ния дер ев, %	При чи на ос лаб ле ния, пов ре жде ния	Под ле жи т руб к е, %	Назначен ные меропри ятия		
							сос тав	п о р о д а	воз рас т	сре дня я вы со та, м	сре дн ий ди ам етр, см	ти п ле са	по л но та	бо нит ет	за пас, куб м/г а		без пр из но в ос лаб ле ния	ос ла б ле ны е	си ль но ос ла б ле ны е	ус ых аю щи е	све жи й су х ос той	ста ры й су х ос той	све жи й вет ров ал	ста ры й вет ров ал	све жи й бу рел ом	ста ры й бу рел ом					ава ри йн ые дер ев ья	вид	пло щадь , га
1	2	3	4	5	6	7	8	9	10	11	12	13	14	15	16	17	18	19	20	21	22	23	24	25	26	27	28	29	30	31	32	33	34
6	30	8,5	Защитные леса	Леса, рас. в степях, лесост. и др.	30_3	5,1	л/к 10С +Б	С	47	21	22	ОР Л С2	0,9	1А	340		70	23	2	1	1	3									Надзор	5,1	


Показатели, не соответствующие таксационному описанию отмечаются "**".

Исполнитель работ по проведению лесопатологического обследования:

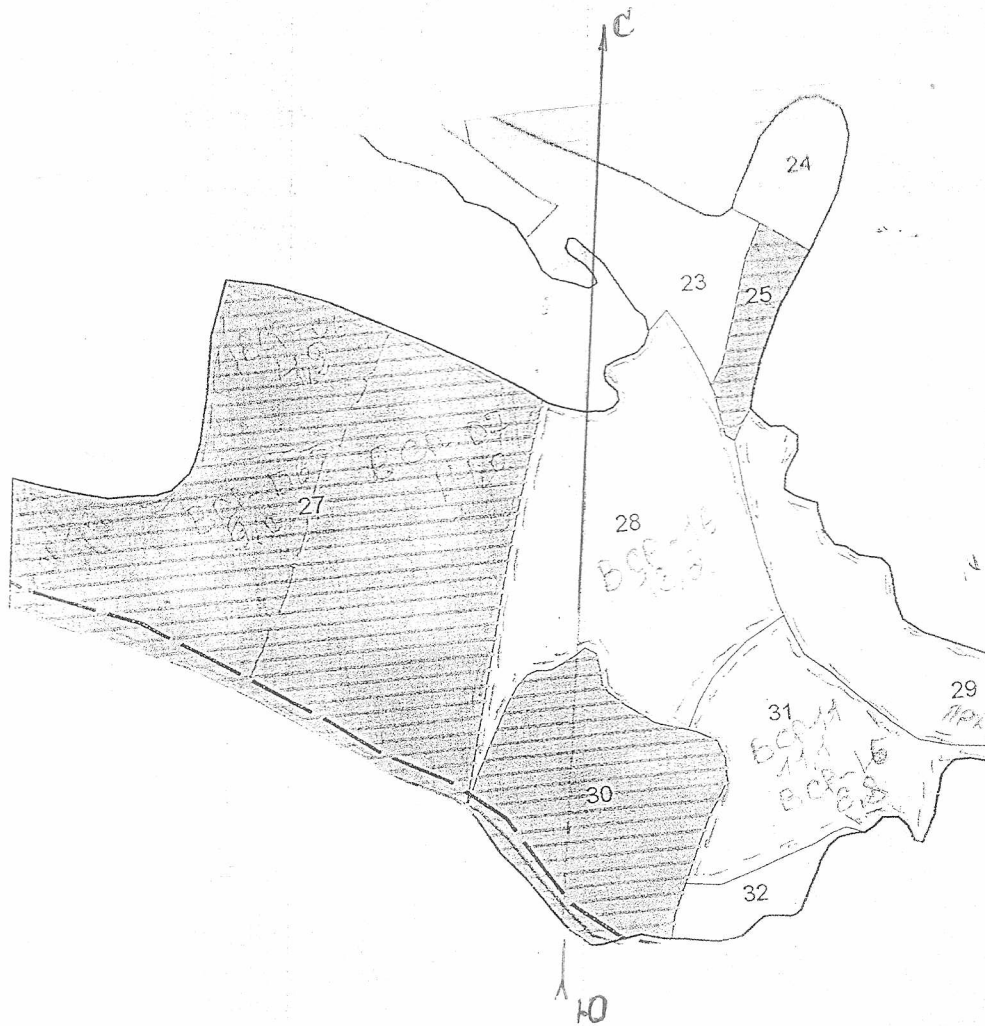
Ерохин С.А.

Дата составления документа

19.02.2018 г.

Подпись 
Телефон 8(48341) 2-16-80

Абрис участка
Выгоничское (ТНВ «Десна») кв.6 выд.30



N выдела	Ленты (круговой площадки) перечёта				
	N ленты (площадки)	длина, м	ширина, м	радиус, м	площадь, га

Номера точек	Координаты	Румбы линий	Длина, м

Условные обозначения:

Исполнитель работ по проведению лесопатологического исследования:

Ерохин С.А.

Подпись

Дата составления документа

19.02.2018 г.

Телефон 8(48341) 2-16-80

2. Инструментальное обследование лесного участка.<*>

Выгоничское б. ТНВ «Десна» кв. 6 выдел 30_1, площадь 1,4 га

2.1. Фактическая таксационная характеристика лесного насаждения не соответствует таксационному описанию.

Причины несоответствия: давность лесоустройства, неравномерная полнота.

Ведомость лесных участков с выявленными несоответствиями таксационным описаниям приведена в приложении 1 к Акту.

2.2. Состояние насаждений: с нарушенной устойчивостью

с утраченной устойчивостью

причины повреждения: повреждение корневой губкой, ураганными ветрами, засухой.

Заселено (отработано) стволовыми вредителями:

Вид вредителя	Порода	Встречаемость (% заселённых деревьев)	Степень заселения лесного насаждения (слабая, средняя, сильная)
Лубоеды	Сосна	1,2 (% отработанных деревьев - 68,4)	-

Повреждено огнём:

Вид пожара	Порода	Состояние корневых лап		Состояние корневой шейки		Подсушивание луба	
		процент поврежденных деревьев с огнем корней	процент деревьев с данным повреждением	ожог корневой шейки по окружности (1/4; 2/4; 3/4; более 3/4)	процент деревьев с данным повреждением	по окружности (1/4; 2/4; 3/4; более 3/4)	процент деревьев с данным повреждением

Поражено болезнями:

Вид болезни	Порода	Встречаемость (% поражённых деревьев)	Степень поражения лесного насаждения (слабая, средняя, сильная)
Корневая губка	Сосна	76.2	сильная

2.3. Выборке подлежит 68,2% деревьев по запасу, в том числе:

ослабленных – 15,7% (причины назначения): нет;

сильно ослабленных – 8,1%(причины назначения): корневая губка;

усыхающих – 4,4% (причины назначения): корневая губка;

свежего сухостоя – 2,2%;

свежего ветровала – 0 %;

свежего бурелома – 0 %;

старого сухостоя – 24,6%;

старого ветровала – 28,9%;

старого бурелома – 0%;

аварийных – 0%.

2.4. Полнота лесного насаждения после уборки деревьев, подлежащих рубке, составит 0,16.

Критическая полнота для данной категории лесных насаждений составляет: 0,3.

2. Инструментальное обследование лесного участка.<*>

Выгоничское б. ТНВ «Десна» кв. 6 выдел 30_2, площадь 2,0 га

2.1. Фактическая таксационная характеристика лесного насаждения не соответствует таксационному описанию.

Причина несоответствия: давность лесоустройства, неравномерная полнота.

Ведомость лесных участков с выявленными несоответствиями таксационным описаниям приведена в приложении 1 к Акту.

2.2. Состояние насаждений: с нарушенной устойчивостью

с утраченной устойчивостью

причины повреждения: повреждение корневой губкой, ураганскими ветрами, засухой.

Заселено (отработано) стволовыми вредителями:

Вид вредителя	Порода	Встречаемость (% заселённых деревьев)	Степень заселения лесного насаждения (слабая, средняя, сильная)
Лубоеды	Сосна	4,1 (% отработанных деревьев - 62,8)	-

Повреждено огнём:

Вид пожара	Порода	Состояние корневых лап		Состояние корневой шейки		Подсушивание луба	
		процент поврежденных огнем корней	процент деревьев с данным повреждением	ожог корневой шейки по окружности (1/4; 2/4; 3/4; более 3/4)	процент деревьев с данным повреждением	по окружности (1/4; 2/4; 3/4; более 3/4)	процент деревьев с данным повреждением

Поражено болезнями:

Вид болезни	Порода	Встречаемость (% поражённых деревьев)	Степень поражения лесного насаждения (слабая, средняя, сильная)
Корневая губка	Сосна	81,8	сильная

2.3. Выборке подлежит 80,1% деревьев по запасу, в том числе:

ослабленных – 9,7% (причины назначения): нет;
 сильно ослабленных – 10,3% (причины назначения): корневая губка;
 усыхающих – 4,3% (причины назначения): корневая губка;
 свежего сухостоя – 6,6%;
 свежего ветровала – 0,3 %;
 свежего бурелома – 0 %;
 старого сухостоя – 36,0%;
 старого ветровала – 22,6%;
 старого бурелома – 0%;
 аварийных – 0%.

2.4. Полнота лесного насаждения после уборки деревьев, подлежащих рубке, составит 0,14.

Критическая полнота для данной категории лесных насаждений составляет: 0,3.

ЗАКЛЮЧЕНИЕ

С целью предотвращения негативных процессов или снижения ущерба от их воздействия назначено:

Участковое лесничество	Урочище (дача)	Квартал	Выдел	Площадь выдела, га	Вид мероприятия	Площадь мероприятия, га	Порода	Запас на выдел, куб. м	Крайние сроки проведения
Выгоничское	ТНВ «Десна»	6	30	8,5	ССР	1,4	С, Б	321/14	2020 год
						2,0	С, Ос	580/20	

Ведомости перечёта деревьев, назначенных в рубку, и абрисы лесных участков прилагаются (приложения 2 и 3 к Акту).

Меры по обеспечению возобновления: в соответствии с Правилами лесовосстановления, утверждёнными приказом Минприроды России от 29.06.2016 № 375.

Мероприятия, необходимые для предупреждения повреждения или поражения смежных насаждений: надзор за оставшейся частью выдела и смежными насаждениями.

Сведения для расчёта степени повреждения:
год образования старого сухостоя - 2015;
основные причины повреждения древесины – стволы гнили.

Дата проведения обследований: 19.02.2018 г.
Исполнитель работ по проведению лесопатологического обследования:

Ерохин С.А.

Подпись 

<*> Раздел включается в акт в случае проведения лесопатологического обследования инструментальным способом.

Ведомость
лесных участков с выявленными несоответствиями
таксационным описаниям

Участковое лесничество: Выгоничское Урочище (лесная дача): ТНВ «Десна»

Источ ник данн ых	Год прове дения лесоу строй ства	Номер кварт ала	Номер выдел а	Площ адь выдел а, га	Целев ое назна чение лесов	Катег ория защит ных лесов	Номер лесопа толого гичес кого выдел а	Площ адь лесопа толого гичес кого выдел а, га	Таксационная характеристика									Заложено пробных площадей		
									сос тав	пор ода	возр аст, лет	средня я высота , м	средни й диамет р, см	тип леса	тип услови й место произр астани я	полн ота	бони тет	запас, куб. м/га	колич ество, шт.	общая площадь, га
ТО	2006	6	30	8,5	Защит ные леса	Леса, рас. в степях, лесост. и др.			л/к 10 С+ Б	С	47	21	22	ОР Л	С2	0,9	1А	340/10		
Ф	2018	6	30	8,5	Защит ные леса	Леса, рас. в степях, лесост. и др.	30_1	1,4	л/к 10 С+ Б	С	59	24	24	ОР Л	С2	0,5	1А	229/10	1	1,4
							30_2	2,0	л/к 10 С+ Ос	С	59	24	24	ОР Л	С2	0,7	1А	290/10	1	2,0

Примечание:

ТО - таксационные описания

Ф - фактическая характеристика лесного насаждения

Исполнитель работ по проведению лесопатологического обследования:

Ерохин С.А.

Подпись



Результаты проведения лесопатологического обследования
лесных насаждений за февраль 2018 г.

Субъект Российской Федерации Брянская обл. Лесничество (лесопарк) Выгоничское.
Участковое лесничество Выгоничское Урочище (лесная дача) ТНВ «Десна»


Но ме р кв ар та ла	Н о м е р д е л а	Пл ощ а д ь д е л а	Це лев ые на з на ч ен ие лес ов	Ка те го рия за щи т ных лес ов	Но ме р лес оп а то логи чес ко го вы дел а	Пл ощ а д ь лес оп а то логи чес ко го вы дел а, га	Таксационная характеристика лесного насаждения										Чи сло дер ев ев на пр обе е, шт.	Распределение деревьев по категориям состояния, %										При зна ки пов ре жде ни я дер ев ев	До ля пов ре жде н ных дер ев ев, %	При чи на ос лаб ле ния, пов ре жде ни я	Под ле жи т руб ко е, %	Назначен ные мероприят ия		
							сос та в	п о р о д а	воз рас т	сре д ня я вы со т а, м	сре д н ий ди а ме тр, см	ти п лес а	по л н о та	бо нит ет	за пас, куб м/г а	без пр из на ко в ос ла б ле ния		ос ла б ле н ые	си ль но ос ла б ле н ые	ус ых а ю щи е	све жи й су х ос той	ста ры й су х ос той	све жи й вет ров ал	ста ры й вет ров ал	све жи й бу ро м	ста ры й бу ро м	ава ри йн ые дер ев ья					вид	пло щадь , га	
1	2	3	4	5	6	7	8	9	10	11	12	13	14	15	16	17	18	19	20	21	22	23	24	25	26	27	28	29	30	31	32	33	34	
6	30	8,5	Защитные леса	Леса, рас. в степях, лесост. и др.	30_1	1,4	л/к 10 С+ Б	С	59*	24	24	ОР Л С2	0,5 *	1А	229 /10 *	927	15, 2	15, 8	8,2	4,4	2,3	24, 9		29, 2				206, 614, 609, 832	76,2	466, 821, 830	69,0	ССР	1,4	
Итого:																936	16, 1	15, 7	8,1	4,4	2,2	24, 6		28, 9						75,0		68,2		

6	30	8,5	Защитные леса	Леса, рас. в степях, лесост. и др.	30_2	2,0	л/к 10 С+ Ос	С	59*	24	24	ОР Л С2	0,7	1А	290 /10 *	181 4	9,6	9,7	10, 4	4,3	6,6	36, 3	0,3	22, 8				205, 206, 614, 609, 832	81,8	466, 821, 830	80,7	ССР	2,0				
Итого:																184 4	10, 2	9,7	10, 3	4,3	6,6	36, 0	0,3	22, 6								80,0		80,1			

Показатели, не соответствующие таксационному описанию отмечаются "*".

Исполнитель работ по проведению лесопатологического обследования:
Ерохин С.А.

Дата составления документа 19.02.2018 г.

Подпись 
Телефон 8(48341) 2-16-80

Ведомость перечёта деревьев, назначенных в рубку

ВРЕМЕННАЯ ПРОБНАЯ ПЛОЩАДЬ № 1

Субъект РФ	Брянская обл.	Лесничество (лесопарк)	Выгоничское(Выгоничское уч.- б. ТНВ "Десна")		
Квартал	6	Выдел	30	Площадь	8,5 га
		факт.:	30_1	факт.:	1,4
Номер очага вредных организмов	б/н	Размер пробной площади	1,4	га	
Таксационная характеристика:					
Тип леса	ОРЛ С2	Состав	л/к 10С+Б	Возраст	47
		факт.:	л/к 10С+Б		59
Полнота	0,9	Запас на 1 га	340/10	Возобновление	
	факт.: 0,5		факт.: 229/10		
Время и причина ослабления насаждения	Корневая губка сосны, ураганные ветры, засуха				

Тип очага вредных организмов: эпизодический, хронический (подчеркнуть).

Фаза развития очага вредных организмов: начальная, нарастания численности, собственно вспышка, кризис (подчеркнуть).

Состояние лесного насаждения, намечаемые мероприятия:

лесное насаждение с утраченной устойчивостью

Сплошная Санитарная Рубка

Исполнитель работ по проведению лесопатологического обследования:

ФИО

Ерохин С.А.

Подпись



Дата составления документа

19.02.2018 г.

Телефон:

8(48341) 2-16-80

ВЕДОМОСТЬ ПЕРЕЧЕТА ДЕРЕВЬЕВ

на пробн. площ. №

1

Выгоничское(б.ТНВ "Десна") уч. Лес-во кв. 6 вид. 30_1 площадь 1,4

Порода: Сосна СКС - 3,7 10 С 0 Б

Ступени толщины, см	Количество деревьев по категориям состояния, шт.													Всего деревьев по ступеням толщины		
	I	II	III	IV		V		VI			ветровал, бурелом			шт.	в т. ч. подлежат рубке,%	
				НЗ	З	НЗ	З	НЗ	З	О	НЗ	З	Оветр.			
1	2	3	4	5	6	7	8	9	10	11	12	13	14	15	16	
8														0	0	0,0
12											30			24	54	5,8
16		10	10								98			153	271	27,1
20		40	40	4	1						75			106	266	20,2
24		35	35	8	3				3		50			68	202	14,2
28		15	15	19	8				5		15			8	85	5,9
32		7	6	9	7				3		6			38	25	2,7
36		2	3	1	1									7	2	0,2
40		1	1											2	0	0,0
44			1								1			2	1	0,1
Итого, %	110 11,8	111 12,0	41 4,4	20 2,2	0 0,0	0 0,0	11 1,2	0 0,0	0 0,0	275 29,7	0 0,0	0 0,0	359 38,7	927 100	706,0	76,2
Запас, м3 %	50,4 15,2	52,5 15,8	27,1 8,2	14,6 4,4	0,0 0,0	0,0 0,0	7,5 2,3	0,0 0,0	0,0 0,0	82,4 24,9	0,0 0,0	0,0 0,0	97,0 29,2	331,5 100	228,6	69,0

Порода: Берёза СКС - 1,0

Ступени толщины, см	Количество деревьев по категориям состояния, шт.													Всего деревьев по ступеням толщины		
	I	II	III	IV		V		VI			ветровал, бурелом			шт.	в т. ч. подлежат рубке,%	
				НЗ	З	НЗ	З	НЗ	З	О	НЗ	З	О			
1	2	3	4	5	6	7	8	9	10	11	12	13	14	15	16	
8														0	0	0,0
12		1												1	0	0,0
16		1												1	0	0,0
20		2												2	0	0,0
24		2												2	0	0,0
28		3												3	0	0,0
32														0	0	0,0
36														0	0	0,0
Итого, %	9 100,0	0 0,0	0 0,0	0 0,0	0 0,0	0 0,0	0 0,0	0 0,0	0 0,0	0 0,0	0 0,0	0 0,0	0 0,0	9 100	0,0	0,0
Запас, м3 %	3,6 100,0	0,0 0,0	0,0 0,0	0,0 0,0	0,0 0,0	0,0 0,0	0,0 0,0	0,0 0,0	0,0 0,0	0,0 0,0	0,0 0,0	0,0 0,0	0,0 0,0	3,6 100	0,0	0,0

На всей пробе

кол-во дер.	119	111	41	20	0	0	11	0	0	275	0	0	359		
%	13,0	12,0	5	2	0	0	1	0	0	29	0	0	38	75	

На всей пробе СКС - 3,68

Запас, м3	54,0	52,5	27,1	14,6	0,0	0,0	7,5	0,0	0,0	82,4	0,0	0,0	97,0	335,1	228,6	выруб.
%	16,1	15,7	8,1	4,4	0,0	0,0	2,2	0,0	0,0	24,6	0,0	0,0	28,9	100		68,2

Примечание: НЗ-незаселенное, З-заселенное, О-отработанное вредителями

Ведомость перечёта деревьев, назначенных в рубку

ВРЕМЕННАЯ ПРОБНАЯ ПЛОЩАДЬ № 2

Субъект РФ	Брянская обл.	Лесничество (лесопарк)	Выгоничское(Выгоничское уч.- б. ТНВ "Десна")				
Квартал	6	Выдел	30	Площадь	8,5 га		
		факт.:	30 2	факт.:	2		
Номер очага вредных организмов	б/н	Размер пробной площади	2	га			
Таксационная характеристика:							
Тип леса	ОРЛ С2	Состав	л/к 10С+Б	Возраст	47	Бонитет	1А
		факт.:	л/к 10С+Ос		59		
Полнота	0,9	Запас на 1 га	340/10	Возобновление			
факт.:	0,7		факт.: 290/10				
Время и причина ослабления насаждения	Корневая губка сосны, ураганные ветры, засуха						

Тип очага вредных организмов: эпизодический, хронический (подчеркнуть).

Фаза развития очага вредных организмов: начальная, нарастания численности, собственно вспышка, кризис (подчеркнуть).

Состояние лесного насаждения, намечаемые мероприятия:

лесное насаждение с утраченной устойчивостью

Сплошная Санитарная Рубка

Исполнитель работ по проведению лесопатологического обследования:

ФИО

Ерохин С.А.

Подпись

Дата составления документа

19.02.2018 г.

Телефон:

8(48341) 2-16-80

ВЕДОМОСТЬ ПЕРЕЧЕТА ДЕРЕВЬЕВ

на пробн. площ. №

2

Выгоничское(б.ТНВ "Десна") уч. Лес-во кв. 6 вид. 30_2 площадь 2,0

Порода: Сосна СКС - 4,07

10 С

0 Ос

Ступени толщины, см	Количество деревьев по категориям состояния, шт.													Всего деревьев по ступеням толщины		
	I	II	III	IV		V		VI			ветровал, бурелом			шт.	в т. ч. подлежат рубке.%	
				НЗ	З	НЗ	З	НЗ	З	О	НЗ	Зветр.	Оветр.			
2	3	4	5	6	7	8	9	10	11	12	13	14	15	16		
8														0	0	0,0
12	9	9	30	13						111			43	215	197	10,9
16	50	47	80	23						231		6	115	552	455	25,0
20	45	40	25	13			6			193		2	106	430	345	19,0
24	51	51	30	17			35			137			90	411	309	17,0
28	7	7	15	5			13			44			43	134	120	6,6
32	5	5	13	5			11			7			7	53	43	2,4
36	1	2	1	1			1			4			3	13	10	0,6
40			1				1			2				4	4	0,2
44		1								1				2	1	0,1
Итого, %	168 9,3	162 8,9	195 10,7	77 4,2	0 0,0	0 0,0	67 3,7	0 0,0	0 0,0	730 40,3	0 0,0	8 0,4	407 22,5	1814 100	1484,0	81,8
Запас, м3 %	57,1 9,6	58,1 9,7	62,1 10,4	25,9 4,3	0,0 0,0	0,0 0,0	39,6 6,6	0,0 0,0	0,0 0,0	215,9 36,3	0,0 0,0	1,6 0,3	135,8 22,8	596,1 100	480,9	80,7

Порода: Осина СКС - 1,0

Ступени толщины, см	Количество деревьев по категориям состояния, шт.													Всего деревьев по ступеням толщины		
	I	II	III	IV		V		VI			ветровал, бурелом			шт.	в т. ч. подлежат рубке.%	
				НЗ	З	НЗ	З	НЗ	З	О	НЗ	З	О			
2	3	4	5	6	7	8	9	10	11	12	13	14	15	16		
8														0	0	0,0
12	18													18	0	0,0
16	9													9	0	0,0
20	2													2	0	0,0
24	1													1	0	0,0
28														0	0	0,0
32														0	0	0,0
36														0	0	0,0
Итого, %	30 100,0	0 0,0	0 0,0	0 0,0	0 0,0	0 0,0	0 0,0	0 0,0	0 0,0	0 0,0	0 0,0	0 0,0	0 0,0	30 100	0,0	0,0
Запас, м3 %	4,3 100,0	0,0 0,0	0,0 0,0	0,0 0,0	0,0 0,0	0,0 0,0	0,0 0,0	0,0 0,0	0,0 0,0	0,0 0,0	0,0 0,0	0,0 0,0	0,0 0,0	4,3 100	0,0	0,0

На всей пробе

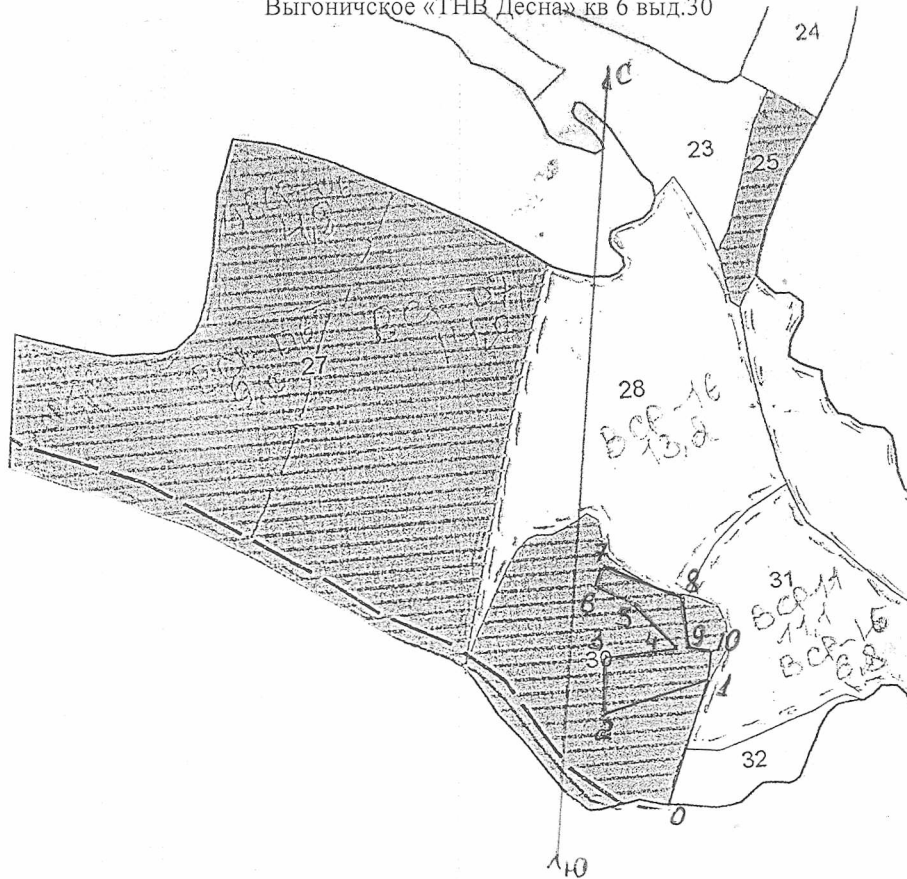
кол-во дер.	198	162	195	77	0	0	67	0	0	730	0	8	407			
%	11,0	9,0	11	4	0	0	4	0	0	39	0	1	21	80		

На всей пробе СКС - 4,05

														1844	шт.	всего
Запас, м3	61,5	58,1	62,1	25,9	0,0	0,0	39,6	0,0	0,0	215,9	0,0	1,6	135,8	600,5	480,9	выруб.
%	10,2	9,7	10,3	4,3	0,0	0,0	6,6	0,0	0,0	36,0	0,0	0,3	22,6	100		80,1

Примечание: НЗ-незаселенное, З-заселенное, О-отработанное вредителями

Абрис участка
Выгоничское «ТНВ Десна» кв 6 выд.30



N выдела	Ленты (круговой площадки) перечёта				
	N ленты (площадки)	длина, м	ширина, м	радиус, м	площадь, га
30_1	Сплошной перечёт				1,4

Номера точек	Координаты	Румбы линий	Длина, м
0-1		СВ:13°	178
1-2		ЮЗ:67°	145
2-3		СЗ:02°	75
3-4		СВ:79°	94
4-5		СЗ:51°	82
5-6		СЗ:72°	50
6-7		СВ:13°	33
7-8		ЮВ:71°	116
8-9		ЮВ:09°	57
9-10		СВ:88°	34
10-1		Ю:00°	40,5

Условные обозначения: _____ - граница участка

Исполнитель работ по проведению лесопатологического исследования:

Ерохин С.А.

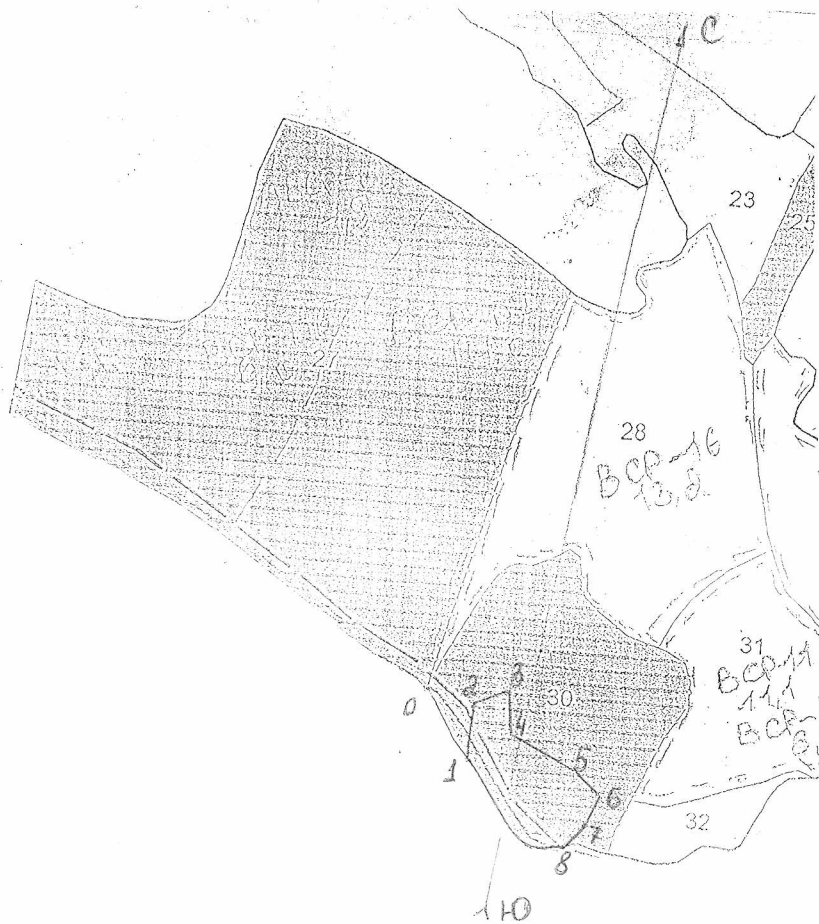
Подпись

Дата составления документа

19.02.2018 г.

Телефон 8(48341) 2-16-80

Абрис участка
Выгоничское «ТНВ Десна» кв 6 вид.30



N выдела	Ленты (круговой площадки) перечёта				
	N ленты (площадки)	длина, м	ширина, м	радиус, м	площадь, га
30_2	Сплошной перече́т				2,0

Номера точек	Координаты	Румбы линий	Длина, м
0-1		Стена леса	110
1-2		СЗ:06°	78
2-3		СВ:57°	50
3-4		ЮВ:16°	61
4-5		ЮВ:73°	96,5
5-6		ЮВ:56°	56
6-7		ЮЗ:18°	50
7-8		ЮЗ:30°	42
8-1		Стена леса	200

Условные обозначения: _____ - граница участка

Исполнитель работ по проведению лесопатологического исследования:

Дата составления документа

Ерохин С.А.
19.02.2018 г.

Подпись

Телефон 8(48341) 2-16-80

Таксационное описание

ВЫГОНИЧСКИЙ СЕЛЬСКИЙ ВЕКХОЗ ТИВ "ДЕСНА"
Категория защитности: ДРУГИЕ ЗАЩИТНЫЕ ЛЕСА

Квартал: 6

Н	в	Пло-	Состав,	Э	л	В	Д	К	Г	В	Тип	П	Запас	сырораст.	К	Запас	на	выделе,	м3	Един:	Захламлен:	Хозяйственные:	
о	ы:	щадь,	подрост,	Я:	л	е	о	В	и	л	р	о	леса	о	леса,	м3	л	дер.	дер.	дер.	дер.	распоряжения	
м	д:	почва,	рельеф,	р:	е	с	з	ы	а	н	н	н	На	В	т	ч	о	Общий:	по	в	Сухо:	Ре-	ест.
е	е:	га	особенности	с:	е	а	о	е	о	о	т	лесор.	о	Общий:	по	в	Сухо:	Ре-	ест.	дин:	воз.	Общий:	Лик-
р	л:	выдела	выдела	н:	т	т	а	р	р	р	т	услов.	т	га	на	сост.	а	стоя:	дин:	воз.	Общий:	Лик-	вида:

28	13,2	10С	1 С	60	24	28	3	2	1А	ОРЛ	С2	,7	310	4092	4092	264	132	УБОРКА СУХОСТОЯ
----	------	-----	-----	----	----	----	---	---	----	-----	----	----	-----	------	------	-----	-----	-----------------

подлесок: Р КУ МАЛ СР.ГУСТ
ПОЛНОТА НЕРАВНОМЕРНАЯ

013.07.11.80-5 ГА
ВСП-16 15.5 ГА

29	7,3	8С2В	1 С 24 В	60 24	24 20	28	3	2	1А	ОРЛ	С2	,8	360	2628	2102 526	73	73	ПРОХ.РУВ.3 ОЧ. 15% ПРХ-09 7.00
----	-----	------	-------------	----------	----------	----	---	---	----	-----	----	----	-----	------	-------------	----	----	-----------------------------------

подлесок: Р КУ МАЛ СР.ГУСТ
СОСТАВ НЕОДНОРОДНЫЙ, ПОЛНОТА НЕРАВНОМЕРНАЯ, НАСАЖДЕНИЕ РАЗНОВОЗРАСТНОЕ

30	8,5	лесные культуры 10С+В	1 С	47	21	22	3	2	1А	ОРЛ	С2	,9	340	2890	2890	85	85	ПРОРЕЖИВ.2 ОЧ. 10%
----	-----	--------------------------	-----	----	----	----	---	---	----	-----	----	----	-----	------	------	----	----	-----------------------

повреждение БОЛЕЗНЯМИ ЛЕСА, СОСНА, СТЕПЕНЬ ПОВР. СЛАБАЯ, РАК СЕРЯНКА
ПОЛНОТА НЕРАВНОМЕРНАЯ

31	11,1	10С+В	1 С	60	24	28	3	2	1А	ОРЛ	С2	,7	310	3441	3441	111	111	УБОРКА СУХОСТОЯ
----	------	-------	-----	----	----	----	---	---	----	-----	----	----	-----	------	------	-----	-----	-----------------

подлесок: Р КУ МАЛ СР.ГУСТ
ПОЛНОТА НЕРАВНОМЕРНАЯ

ВСП-11 11,1
ВСП-16 5,1

32	1,4	8С2В	1 С 23 В	60 24	24 20	23	24	3	2	1	ОРЛ	С2	,7	290	406	325 81	14	14	УБОРКА СУХОСТОЯ
----	-----	------	-------------	----------	----------	----	----	---	---	---	-----	----	----	-----	-----	-----------	----	----	-----------------

подлесок: КУ Р МАЛ ГУСТОЙ
СОСТАВ НЕОДНОРОДНЫЙ, ПОЛНОТА НЕРАВНОМЕРНАЯ, НАСАЖДЕНИЕ РАЗНОВОЗРАСТНОЕ

33	14,3	8С2В	1 С 24 В	60 25	24 22	28	3	2	1А	ОРЛ	С2	,8	360	5148	4118 1030	143	143	ПРОХ.РУВ.3 ОЧ. 15% ПРХ-07-14.3
----	------	------	-------------	----------	----------	----	---	---	----	-----	----	----	-----	------	--------------	-----	-----	-----------------------------------

ПОЛНОТА НЕРАВНОМЕРНАЯ, СОСТАВ НЕОДНОРОДНЫЙ, НАСАЖДЕНИЕ РАЗНОВОЗРАСТНОЕ

ПРХ-07-14.3

34	8,2	8В2С+ОС	1 В 25 С	55 65	25 25	22	6	2	1	ОРЛ	С2	,7	230	1886	1509 377	82	82	УБОРКА СУХОСТОЯ
----	-----	---------	-------------	----------	----------	----	---	---	---	-----	----	----	-----	------	-------------	----	----	-----------------

подлесок: Р КУ ГУСТОЙ
СОСТАВ НЕОДНОРОДНЫЙ, ПОЛНОТА НЕРАВНОМЕРНАЯ

35	4,3	7В3ОС+С	1 В 24 ОС	50 25	24 28	20	5	2	1	ОРЛ	С2	,6	190	817	572 245			
----	-----	---------	--------------	----------	----------	----	---	---	---	-----	----	----	-----	-----	------------	--	--	--

подлесок: КУ Р МАЛ ГУСТОЙ
СОСТАВ НЕОДНОРОДНЫЙ, ПОЛНОТА НЕРАВНОМЕРНАЯ, НАСАЖДЕНИЕ РАЗНОВОЗРАСТНОЕ

36	4,4	10В+ОС+С	1 В	45	22	20	5	2	1	ОРЛ	С2	,6	160	704	704		44	Р.ПЭП-14.2-0
----	-----	----------	-----	----	----	----	---	---	---	-----	----	----	-----	-----	-----	--	----	--------------

подлесок: Р КУ ИВК СР.ГУСТ
УГЫНСКОЕ СЕЛЬСКОЕ ПОСЕЛЕНИЕ, НАСАЖДЕНИЕ РАЗНОВОЗРАСТНОЕ, ПОЛНОТА НЕРАВНОМЕРНАЯ
огу: 1 км участки леса вокруг сельских населен.пунктов

итого по кварталу
187,0

по составляющим породам

С	39218
Д	286
В	9101
ОС	3348

161 2808 9

