

УТВЕРЖДАЮ

Директор ГКУ Брянской области  
«Выгоничское лесничество»  
Г.Ф. Саськова

«15» января 2018 г.

Акт  
лесопатологического обследования N 3\_3  
лесных насаждений государственного казённого учреждения Брянской области  
«Выгоничское лесничество»  
Брянская область

Способ лесопатологического обследования: 1. Визуальный



2. Инструментальный



Место проведения:

Участковое лесничество	Урочище (дача)	Квартал (кварталы)	Выдел (выделы)	Площадь, га
Выгоничское	ТНВ «Десна»	7	20	7,6

Лесопатологическое обследование проведено на общей площади 7,6 га.

# 1. Визуальное лесопатологическое обследование. <->

Выгоничское б. ТНВ «Десна» кв. 7 выдел 20, площадь 7,6 га

Наземное | V |

Дистанционное

1.1. На площади 7,25 га характеристика лесного насаждения соответствует таксационному описанию. На площади 0,35 га фактическая таксационная характеристика лесного насаждения не соответствует таксационному описанию. Причины несоответствия: выборочные рубки прошлых лет.

Список участков с выявленными несоответствиями приведён в приложении 1 к настоящему Акту.

1.2. Лесные насаждения с утраченной устойчивостью выявлены на площади 0,35 га.

Участковое лесничество	Урочище (дача)	Площадь, га		Причина ослабления (гибели)
		с нарушенной устойчивостью	с утраченной устойчивостью	
Выгоничское	ТНВ «Десна»		0,35	Болезни леса, погодные условия

Состояние обследованных лесных насаждений приведено в приложениях 1.1 - 1.2 к Акту в зависимости от метода проведения ЛПО.

1.3. В обследованных лесных участках прогнозируется:

Прогноз	Площадь, га
Ослабление лесных насаждений	
Усыхание лесных насаждений различной степени	
Развитие очагов вредных организмов	

1.4. Обнаружено загрязнение лесного участка отходами и выбросами:

промышленными

бытовыми

Вид загрязне ния	Размеры загрязнения			Объем, кбм	Площадь загрязнения, га
	длина, м	ширина, м	высота, м		

### ЗАКЛЮЧЕНИЕ

Оценка текущего санитарного и лесопатологического состояния лесных насаждений:

- на площади 7,25 га в устойчивом лесном насаждении санитарно – оздоровительные мероприятия не назначаются;
- на площади 0,35 га в лесном насаждении с утраченной устойчивостью назначается санитарно – оздоровительное мероприятие - сплошная санитарная рубка.

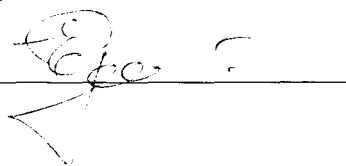
Назначенные профилактические мероприятия по защите лесов:

- надзор за прилегающими насаждениями и оставшейся частью древостоя.

Агитационные мероприятия:

Исполнитель работ по проведению лесопатологического обследования:

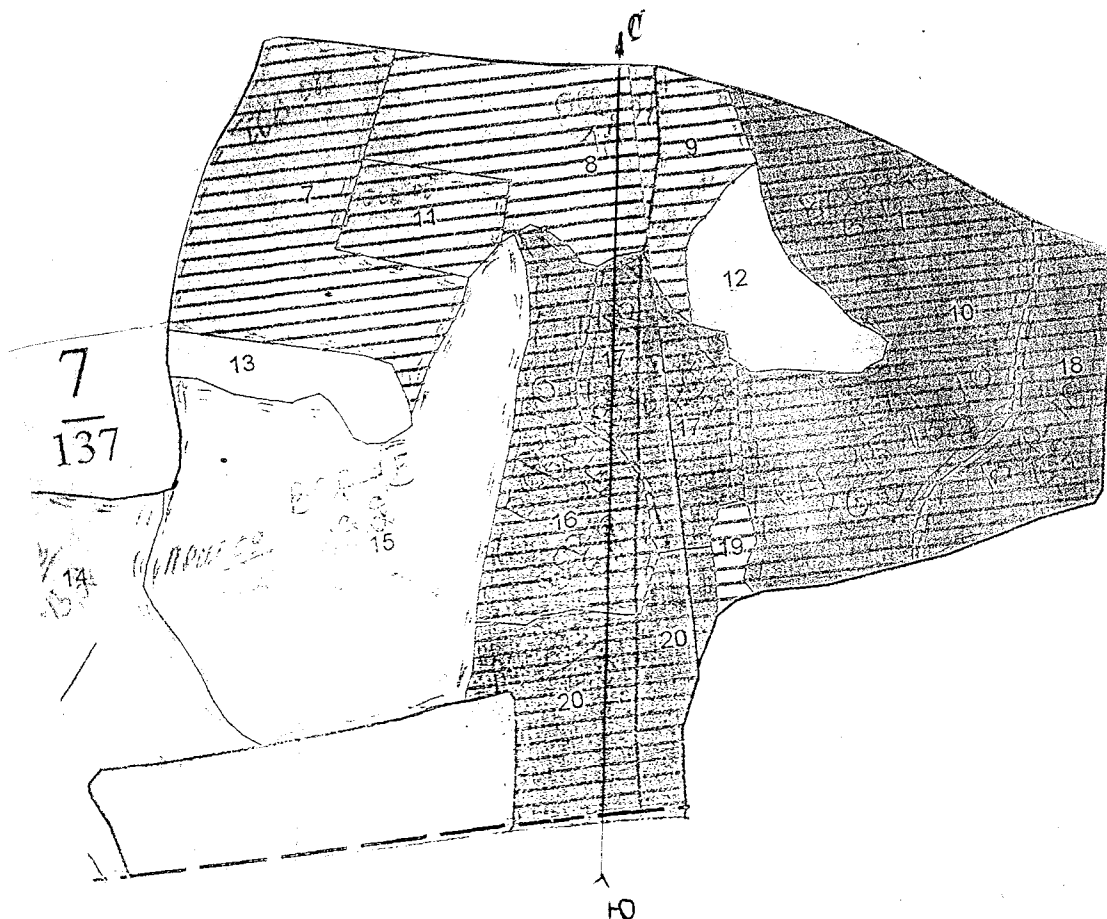
Ерохин С.А. Подпись



<\*> Раздел включается в акт, в случае проведения лесопатологического обследования визуальным способом.



Абрис участка  
Выгоничское ТНВ «Десна» кв7 вид. 20



N выдела	Ленты (круговой площадки) перечёта				
	N ленты (площадки)	длина, м	ширина, м	радиус, м	площадь, га

Номера точек	Координаты	Румбы линий	Длина, м

Условные обозначения:

Исполнитель работ по проведению лесопатологического исследования:

Ерохин С.А.

Подпись

Дата составления документа

11.01.2018 г.

Телефон 8(48341) 2-16-80

## 2. Инструментальное обследование лесного участка.<\*>

Выгоничское б. ТНВ «Десна» кв. 7 выдел 20, площадь 0,35 га

2.1. Фактическая таксационная характеристика лесного насаждения не соответствует таксационному описанию.

Причины несоответствия: выборочные рубки прошлых лет.

Ведомость лесных участков с выявленными несоответствиями таксационным описаниям приведена в приложении 1 к Акту.

2.2. Состояние насаждений: с нарушенной устойчивостью

с утраченной устойчивостью

причины повреждения: повреждение корневой губкой и засухой.

Заселено (отработано) стволовыми вредителями:

Вид вредителя	Порода	Встречаемость (% заселённых деревьев)	Степень заселения лесного насаждения (слабая, средняя, сильная)
Лубоеды	Сосна	12,3 (% отработанных деревьев - 15,8)	слабая

Повреждено огнём:

Вид пожара	Порода	Состояние корневых лап		Состояние корневой шейки		Подсушивание луба	
		процент поврежденных огнем корней	процент деревьев с данным повреждением	ожог корневой шейки по окружности (1/4; 2/4; 3/4; более 3/4)	процент деревьев с данным повреждением	по окружности (1/4; 2/4; 3/4; более 3/4)	процент деревьев с данным повреждением

Поражено болезнями:

Вид болезни	Порода	Встречаемость (% поражённых деревьев)	Степень поражения лесного насаждения (слабая, средняя, сильная)
Корневая губка	Сосна	63,1	сильная

2.3. Выборке подлежит 61,5% деревьев по запасу.

в том числе:

ослабленных – 25,1% (причины назначения): нет;

сильно ослабленных – 24,6% (причины назначения): корневая губка;

усыхающих – 8,2% (причины назначения): корневая губка;

свежего сухостоя – 10,7%;

свежего ветровала – 0 %;

свежего бурелома – 0 %;

старого сухостоя – 18,0%;

старого ветровала – 0%;

старого бурелома – 0%;

аварийных – 0%.

2.4. Полнота лесного насаждения после уборки деревьев, подлежащих рубке, составит 0,15.

Критическая полнота для данной категории лесных насаждений составляет: 0,3.

## ЗАКЛЮЧЕНИЕ

С целью предотвращения негативных процессов или снижения ущерба от их воздействия назначено:

Участковое лесничество	Урочище (дача)	Квартал	Выдел	Площадь, выдела, га	Вид мероприятия	Площадь, мероприятия, га	Порода	Запас на выдел, куб. м	Крайние сроки проведения
Выгоничское	ТНВ «Десна»	7	20	7,6	ССР	0,35	С	57	2020 год

Ведомости перечёта деревьев, назначенных в рубку, и абрисы лесных участков прилагаются (приложения 2 и 3 к Акту).

Меры по обеспечению возобновления: создание лесных культур в соответствии с Правилами лесовосстановления, утверждёнными приказом Минприроды России от 29.06.2016 № 375.

Мероприятия, необходимые для предупреждения повреждения или поражения смежных насаждений: надзор за оставшейся частью выдела и смежными насаждениями.

Сведения для расчёта степени повреждения:

год образования старого сухостоя - 2015;

основные причины повреждения древесины – стволы гнили.


Дата проведения обследований:

11.01.2018 г.

Исполнитель работ по проведению лесопатологического обследования:

Ерохин С.А.

Подпись



<\*> Раздел включается в акт в случае проведения лесопатологического обследования инструментальным способом.

Ведомость  
лесных участков с выявленными несоответствиями  
таксационным описаниям

Участковое лесничество: Выгоничское Урочище (лесная дача): ТНВ «Десна»

Источники данных	Год проведения лесоустройства	Номер квартала	Номер выдела	Площадь выдела, га	Целевое назначение лесов	Категория защитных лесов	Номер лесопатологического выдела	Площадь лесопатологического выдела, га	Таксационная характеристика										Заложено пробных площадей	
									состав	порода	возраст, лет	средняя высота, м	средний диаметр, см	тип леса	тип условий место произрастания	полнота	бонитет	запас, куб. м/га	количество, шт.	общая площадь, га
ТО	2006	7	20	7,6	Защитные леса	Леса, рас. в степях, лесост. и др.			л/к 10 С+ Б	С	65	23	28	ОР Л	С2	0,7	1	290		
Ф	2018	7	20	7,6	Защитные леса	Леса, рас. в степях, лесост. и др.	20_1	0,35	л/к 10 С	С	65	23	28	ОР Л	С2	0,4	1	163	1	0,35

Примечание:

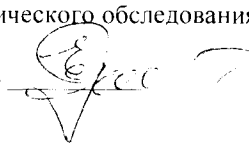
ТО - таксационные описания

Ф - фактическая характеристика лесного насаждения

Исполнитель работ по проведению лесопатологического обследования:

Ерохин С.А.

Подпись





Результаты проведения лесопатологического обследования  
лесных насаждений за январь 2018 г.

Субъект Российской Федерации Брянская обл. Лесничество (лесопарк) Выгоничское.  
Участковое лесничество Выгоничское Урочище (лесная дача) ТНВ «Десна»

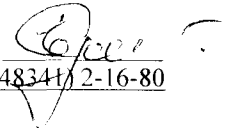
Но ме р квар тала	Но м ер дел е ла	Пл ощ а вы де ла	Це лев ые на з на чи е лес ов	Ка те го рия за щ ит ы лес ов	Но ме р лес оп а тол щи ны ко го ро да	Пл ощ а лес оп а тол щи ны ко го ро да	Таксационная характеристика лесного насаждения										Чи сло дер ев ев на пр обе е	Распределение деревьев по категориям состояния, %										При зна ки повре жде ния дре вьев	Доля повре жде нных дре вьев, %	Причи ны ослаб ления, повре ждения	Под лежи т руко вкам, %	Назначени е меропри ятий	
							сос тав	п о р о д а	воз рас т	сре дня я вы со та, м	сре дн ий диа ме тр, см	ти п лес а	по л но та	бо нит ет	за пас, куб м/г а	без пр изн ако в осл абле ния		осл абл ен ны е	сил ьно осл абл ен ны е	ус ых аю ши е	све жи й сух ост ой	ста ры й сух ост ой	све жи й вет ров ал	ста ры й вет ров ал	све жи й бу рел ом	ста ры й бур ело м	ава ри йн ые дер евья					мер опри ятия	пло щадь, га
1	2	3	4	5	6	7	8	9	10	11	12	13	14	15	16	17	18	19	20	21	22	23	24	25	26	27	28	29	30	31	32	33	34
7	20	7,6	Защитные леса	Леса, рас. в степях, лесост. и др.	20_1	0,35	л/к С	С	65	23	28	ОП Л С2	0,4*	1	163*	57	13,4	25,1	24,6	8,2	10,7	18,0						102,103,104,160,832	63,1	466,830	61,5	ССР	0,35

Показатели, не соответствующие таксационному описанию отмечаются "\*".

Исполнитель работ по проведению лесопатологического обследования:

Ерохин С.А.

Дата составления документа 11.01.2018 г.

Подпись   
Телефон 8(48341) 2-16-80



Ведомость перечёта деревьев, назначенных в рубку

ВРЕМЕННАЯ ПРОБНАЯ ПЛОЩАДЬ № 1

Субъект РФ	<u>Брянская обл.</u>	Лесничество (лесопарк)	<u>Выгоничское(Выгоничское уч.-б. ТНВ "Десна")</u>		
Квартал	<u>7</u>	Выдел	<u>20</u>	Площадь	<u>7,6 га</u>
		факт.:	<u>20 1</u>	факт.:	<u>0,35</u>
Номер очага вредных организмов	<u>б/н</u>	Размер пробной площади	<u>0,35</u>	га	
Таксационная характеристика:					
Тип леса	<u>ОРЛ С2</u>	Состав	<u>л/к 10С+Б</u>	Возраст	<u>65</u>
		факт.:	<u>л/к 10С</u>	Бонитет	<u>1</u>
Полнота	<u>0,7</u>	Запас на 1 га	<u>290</u>	Возобновление	
факт.:	<u>0,4</u>	факт.:	<u>163</u>		
Время и причина ослабления насаждения	<u>Корневая губка сосны, засуха</u>				

Тип очага вредных организмов: эпизодический, хронический (подчеркнуть).

Фаза развития очага вредных организмов: начальная, нарастания численности, собственно вспышка, кризис (подчеркнуть).

Состояние лесного насаждения, намечаемые мероприятия:

лесное насаждение с утраченной устойчивостью

Сплошная Санитарная Рубка

Исполнитель работ по проведению лесопатологического обследования:

ФИО

Ерохин С.А.

Подпись

Дата составления документа

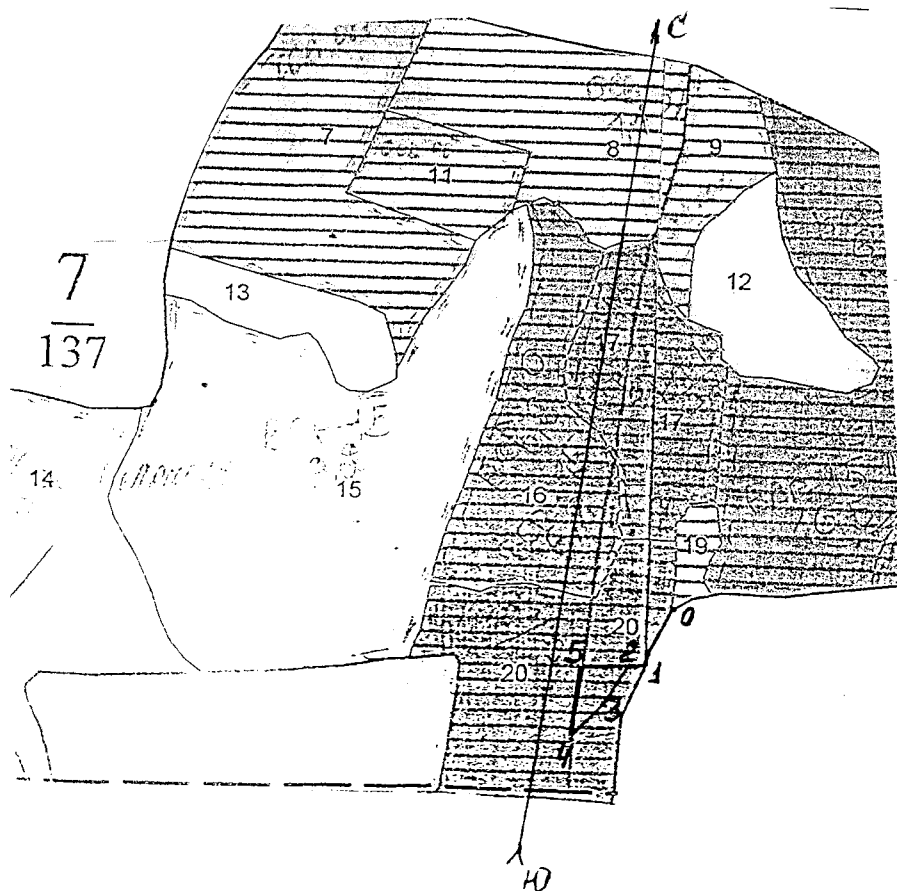
11.01.2018 г.

Телефон:

8(48341) 2-16-80



Абрис участка  
Выгоничское «ТНВ Десна» кв.7 выд.20



N выдела	Ленты (круговой площадки) перечёта				
	N ленты (площадки)	длина, м	ширина, м	радиус, м	площадь, га
20_1	Сплошной перечёт				0,35

Номера точек	Координаты	Румбы линий	Длина, м
0-1		Стена леса	83
1-2		ЮЗ:82°	30
2-3		ЮЗ:21°	50
3-4		ЮЗ:34°	77
4-5		СЗ:02°	101
5-2		СВ:82°	62

Условные обозначения: \_\_\_\_\_ - граница участка

Исполнитель работ по проведению лесопатологического исследования:

Ерохин С.А.

Подпись

Дата составления документа

11.01.2018г.

Телефон 8(48341)2-16-80

Таксационное описание

Приложение 2

ВЫГОНИЧСКИЙ СЕЛЬСКИЙ ЛЕСХОЗ ТНВ "ДЕСНА"  
Категория зашитности: ДРУГИЕ ЗАЩИТНЫЕ ЛЕСА

Квартал: 7

Н	О	М	е	р	а	Состав, подрост, подлесок, почва, рельеф, особенности выдела	Э	л	В	Д	К	Г	В	Тип леса	П	Запас сыра раст. леса, м3	К	Запас на выделе, м3	Един: Захламлен. дер.	Хозяйственные распоряжения				
в	ы	д	е	п	а	площадь, подлесок, рельеф, особенности выдела	я	л	о	в	и	л	р	о	леса	о	леса, м3	л		т				
ш	а	д	г	и		щадь, подлесок, рельеф, особенности выдела	р	е	с	з	ы	а	н	н	леса	л		т		т				
а	д	г	а	и		щадь, подлесок, рельеф, особенности выдела	у	м	а	р	с	м	в	в	и	тип	н	На	В	т	ч	о		
а	д	г	а	и		щадь, подлесок, рельеф, особенности выдела	с	е	а	о	е	о	о	т	лесор.	о	Общий	по	в	Сухо:	Ре-ест.			
а	д	г	а	и		щадь, подлесок, рельеф, особенности выдела	н	с	т	т	з	з	е	услов.	т	га	на	сост.	а	стоя:	дин:	воз.	Общий:	Лик-
а	д	г	а	и		щадь, подлесок, рельеф, особенности выдела	н	с	т	т	з	з	е	услов.	т	га	на	сост.	а	стоя:	дин:	воз.	Общий:	Лик-
а	д	г	а	и		щадь, подлесок, рельеф, особенности выдела	н	с	т	т	з	з	е	услов.	т	га	на	сост.	а	стоя:	дин:	воз.	Общий:	Лик-
а	д	г	а	и		щадь, подлесок, рельеф, особенности выдела	н	с	т	т	з	з	е	услов.	т	га	на	сост.	а	стоя:	дин:	воз.	Общий:	Лик-
а	д	г	а	и		щадь, подлесок, рельеф, особенности выдела	н	с	т	т	з	з	е	услов.	т	га	на	сост.	а	стоя:	дин:	воз.	Общий:	Лик-
а	д	г	а	и		щадь, подлесок, рельеф, особенности выдела	н	с	т	т	з	з	е	услов.	т	га	на	сост.	а	стоя:	дин:	воз.	Общий:	Лик-
а	д	г	а	и		щадь, подлесок, рельеф, особенности выдела	н	с	т	т	з	з	е	услов.	т	га	на	сост.	а	стоя:	дин:	воз.	Общий:	Лик-
а	д	г	а	и		щадь, подлесок, рельеф, особенности выдела	н	с	т	т	з	з	е	услов.	т	га	на	сост.	а	стоя:	дин:	воз.	Общий:	Лик-

культуры-03 г., ВСПАШКА БОРОЗ., ПОСАДКА РУЧНАЯ, размещение 3,0\*0,7 м, 5000 шт/га, состояние ХОРОШЕЕ


20	7,6	лесные культуры 10С+В	1	С	65	23	28	4	2	1	ОРЛ С2	,7	290	2204	2204	76	76	УБОРКА СУХОСТОЯ ВРСР-76 ВРСР-13 76ГА
----	-----	--------------------------	---	---	----	----	----	---	---	---	-----------	----	-----	------	------	----	----	--

итого по кварталу  
137,0

по составляющим породам

С	34224
Б	933
ОС	454
ИВ	8

937 2288



*Коллеж Верия Витя Савица*