

УТВЕРЖДАЮ:

Директор ГКУ Брянской области
«Выгоничское лесничество»
Г.Ф. Саськова

22 марта 2018 г.

Акт
лесопатологического обследования N 3_15
лесных насаждений государственного казённого учреждения Брянской области
«Выгоничское лесничество»
Брянская область

Способ лесопатологического обследования: 1. Визуальный

v

2. Инструментальный

v

Место проведения:

Участковое лесничество	Урочище (дача)	Квартал (кварталы)	Выдел (выделы)	Площадь, га
Выгоничское	ТНВ «Десна»	9	4	9,5

Лесопатологическое обследование проведено на общей площади 9,5 га.

1. Визуальное лесопатологическое обследование. <*>

Выгоничское б. ТНВ «Десна» кв. 9 выдел 4, площадь 9,5 га

Наземное | V |

Дистанционное

1.1. На площади 8,7 га фактическая таксационная характеристика лесного насаждения соответствует таксационному описанию.

На площади 0,2 га и на площади 0,6 га фактическая таксационная характеристика лесного насаждения не соответствует таксационному описанию.

Причины несоответствия: проведённые санитарно – оздоровительных мероприятия, неравномерная полнота, давность лесоустройства.

Список участков с выявленными несоответствиями приведён в приложении 1 к настоящему Акту.

1.2. Лесные насаждения с утраченной устойчивостью выявлены на площади 0,8 га.

Участковое лесничество	Урочище (дача)	Площадь, га		Причина ослабления (гибели)
		с нарушенной устойчивостью	с утраченной устойчивостью	
Выгоничское	ТНВ «Десна»		0,2	Корневая губка, погодные условия
			0,6	
Итого:			0,8	

Состояние обследованных лесных насаждений приведено в приложении 1.1 к Акту в зависимости от метода проведения ЛПО.

1.3. В обследованных лесных участках прогнозируется:

Прогноз	Площадь, га
Ослабление лесных насаждений	
Усыхание лесных насаждений различной степени	
Развитие очагов вредных организмов	

4. Обнаружено загрязнение лесного участка отходами и выбросами:

промышленными

бытовыми

Вид загрязнения	Размеры загрязнения			Объем, кбм	Площадь загрязнения, га
	длина, м	ширина, м	высота, м		

ЗАКЛЮЧЕНИЕ

Оценка текущего санитарного и лесопатологического состояния лесных насаждений:

- в 2008 и 2013 годах на площади выдела проведены санитарно – оздоровительные мероприятия (СОМ) – выборочная санитарная рубка деревьев, поражённых корневой губкой;
- на площади 8,7 га в устойчивом лесном насаждении с размером текущего отпада не превышающим двукратного размера естественного отпада назначение СОМ не требуется;
- на площади 0,2 га и на площади 0,6 га в лесных насаждениях с утраченной устойчивостью необходимо проведение лесопатологического обследования инструментальным способом.

Назначенные профилактические мероприятия по защите лесов:

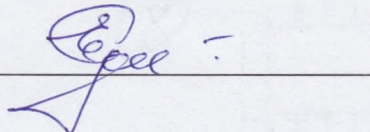
- надзор за оставшейся частью выдела и прилегающими насаждениями.

Агитационные мероприятия:

- использование наглядных пособий и средств массовой информации.

Исполнитель работ по проведению лесопатологического обследования:

Ерохин С.А. Подпись



<*> Раздел включается в акт, в случае проведения лесопатологического обследования визуальным способом.

Результаты проведения лесопатологического обследования
лесных насаждений за март 2018 г.

Субъект Российской Федерации
Участковое лесничество

Брянская обл.
Выгоничское

Лесничество (лесопарк)
Урочище (лесная дача)

Выгоничское.
ГНВ «Десна»

Но ме р квар тали	Н о м е р дел а, вы дел а	Пл ощ е сть дел а, га	Це лев ые на з на ч е ние лес ов	Ка те го рия за щ и ты лес ов	Но ме р лес оп а то лог ич е ск ой вы дел а, га	Пл ощ е сть лес оп а то лог ич е ск ой вы дел а, га	Таксационная характеристика лесного насаждения										Чи сло дер ев ев на пр обе	Распределение деревьев по категориям состояния, % от запаса										При зна ки пов ре жде ния де рев ев	До ля пов ре жде ния де рев ев, %	При чи на ос лаб ле ния, пов ре жде ния	Под ле жи т руб ке, %	Назначен ные мероприят ия	
							сос та в	п о р о д а	воз ра ст	сре д ня я вы со т а, м	сре д н ий ди а ме тр, см	ти п лес а	по л н о та	бо нит ет	за па с, ку б м/г а	без пр из на ко в ос ла б ле ния		ос ла б ле ны е	сил ь но ос ла б ле ны е	ус ых а ю щи е	све жи й су х ос т ой	ста ры й су х ос т ой	све жи й вет ро в ал	ста ры й вет ро в ал	све жи й бу ро в ел ом	ста ры й бу ро в ел ом	ава ри й н ые дер ев ья					вид	пло щадь , га
1	2	3	4	5	6	7	8	9	10	11	12	13	14	15	16	17	18	19	20	21	22	23	24	25	26	27	28	29	30	31	32	33	34
9	4	9,5	За щи т ные лес а	Лес а, рас. в степ ях, лес ост. и др.	4_3	8,7	10С +Б	С	60	22	32	ОР Л С2	0,7	1А	340		70	25	2	1	1	1										Над зор	8,7

Показатели, не соответствующие таксационному описанию отмечаются "**".

Исполнитель работ по проведению лесопатологического обследования:

Ерохин С.А.

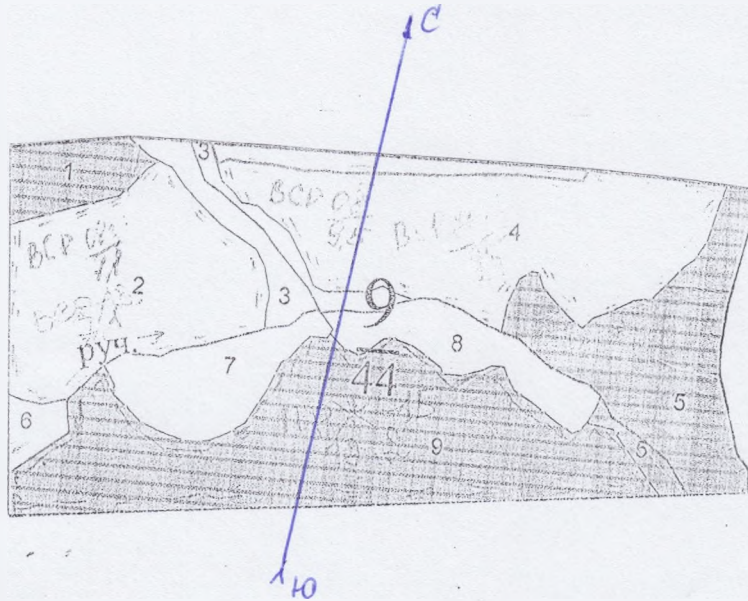
Дата составления документа

22.03.2018 г.

Подпись

Телефон 8(48341) 2-16-80

Абрис участка
Выгоничское «ТНВ Десна» кв.9 выд.4



N выдела	Ленты (круговой площадки) перечёта				
	N ленты (площадки)	длина, м	ширина, м	радиус, м	площадь, га

Номера точек	Координаты	Румбы линий	Длина, м

Условные обозначения:

Исполнитель работ по проведению лесопатологического исследования:

Ерохин С.А.
22.03.2018 г.

Подпись

Телефон 8(48341) 2-16-80

Дата составления документа

2. Инструментальное обследование лесного участка.<*>

Выгоничское б. ТНВ «Десна» кв. 9 выдел 4_1, площадь 0,2 га

2.1. Фактическая таксационная характеристика лесного насаждения не соответствует таксационному описанию.

Причины несоответствия: выборочные санитарные рубки прошлых лет, неравномерная полнота, давность лесоустройства.

Ведомость лесных участков с выявленными несоответствиями таксационным описаниям приведена в приложении 1 к Акту.

2.2. Состояние насаждений: с нарушенной устойчивостью

с утраченной устойчивостью

причины повреждения: повреждение корневой губкой; засуха.

Заселено (отработано) стволовыми вредителями:

Вид вредителя	Порода	Встречаемость (% заселённых деревьев)	Степень заселения лесного насаждения (слабая, средняя, сильная)
Лубоеды	Сосна	30,0 (отработанных деревьев - 27,5)	средняя

Повреждено огнём:

Вид пожара	Порода	Состояние корневых лап		Состояние корневой шейки		Подсушивание луба	
		процент повреждённых огнём корней	процент деревьев с данным повреждением	ожог корневой шейки по окружности (1/4; 2/4; 3/4; более 3/4)	процент деревьев с данным повреждением	по окружности (1/4; 2/4; 3/4; более 3/4)	процент деревьев с данным повреждением

Поражено болезнями:

Вид болезни	Порода	Встречаемость (% поражённых деревьев)	Степень поражения лесного насаждения (слабая, средняя, сильная)
Корневая губка	Сосна	77,5	сильная

2.3. Выборке подлежит 68,0% деревьев по запасу,

в том числе:

ослабленных – 0% (причины назначения): нет;

сильно ослабленных – 14,2%(причины назначения): корневая губка;

усыхающих – 4,0% (причины назначения): корневая губка;

свежего сухостоя – 27,6%;

свежего ветровала – 0 %;

свежего бурелома – 0 %;

старого сухостоя – 22,2%;

старого ветровала – 0%;

старого бурелома – 0%;

аварийных – 0%.

2.4. Полнота лесного насаждения после уборки деревьев, подлежащих рубке, составит 0,1.

Критическая полнота для данной категории лесных насаждений составляет: 0,3.

2. Инструментальное обследование лесного участка.<*>

Выгоничское б. ТНВ «Десна» кв. 9 выдел 4_2, площадь 0,6 га

2.1. Фактическая таксационная характеристика лесного насаждения не соответствует таксационному описанию.

Причина несоответствия: выборочные санитарные рубки прошлых лет, неравномерная полнота, давность лесоустройства.

Ведомость лесных участков с выявленными несоответствиями таксационным описаниям приведена в приложении 1 к Акту.

2.2. Состояние насаждений: с нарушенной устойчивостью

с утраченной устойчивостью

причины повреждения: повреждение корневой губкой; ветровал, бурелом, засуха.

Заселено (отработано) стволовыми вредителями:

Вид вредителя	Порода	Встречаемость (% заселённых деревьев)	Степень заселения лесного насаждения (слабая, средняя, сильная)
Лубоеды	Сосна	15,6 (отработанных деревьев - 25,9)	слабая

Повреждено огнём:

Вид пожара	Порода	Состояние корневых лап		Состояние корневой шейки		Подсушивание луба	
		процент повреждённых огнём корней	процент деревьев с данным повреждением	ожог корневой шейки по окружности (1/4; 2/4; 3/4; более 3/4)	процент деревьев с данным повреждением	по окружности (1/4; 2/4; 3/4; более 3/4)	процент деревьев с данным повреждением

Поражено болезнями:

Вид болезни	Порода	Встречаемость (% поражённых деревьев)	Степень поражения лесного насаждения (слабая, средняя, сильная)
Корневая губка	Сосна	70,1	сильная

2.3. Выборке подлежит 73,4% деревьев по запасу, в том числе:

ослабленных – 0% (причины назначения): нет;
 сильно ослабленных – 21,0%(причины назначения): корневая губка;
 усыхающих – 9,0% (причины назначения): корневая губка;
 свежего сухостоя – 11,4%;
 свежего ветровала – 0 %;
 свежего бурелома – 4,1 %;
 старого сухостоя – 14,7%;
 старого ветровала – 1,8%;
 старого бурелома – 11,4%;
 аварийных – 0%.

2.4. Полнота лесного насаждения после уборки деревьев, подлежащих рубке, составит 0,08.

Критическая полнота для данной категории лесных насаждений составляет: 0,3.

ЗАКЛЮЧЕНИЕ

С целью предотвращения негативных процессов или снижения ущерба от их воздействия назначено:

Участковое лесничество	Урочище (дача)	Квартал	Выдел	Площадь, выдела, га	Вид мероприятия	Площадь, мероприятия, га	Порода	Запас на выдел, куб. м	Крайние сроки проведения
Выгоничское	ТНВ «Десна»	9	4	9,5	ССР	0,2	С, Б	33	2020 год
						0,6	С, Б	86	

Ведомости перечёта деревьев, назначенных в рубку, и абрисы лесных участков прилагаются (приложения 2 и 3 к Акту).

Меры по обеспечению возобновления: создание лесных культур в соответствии с Правилами лесовосстановления, утверждёнными приказом Минприроды России от 29.06.2016 г. № 375.

Мероприятия, необходимые для предупреждения повреждения или поражения смежных насаждений: надзор за оставшейся частью выдела и смежными насаждениями.

Сведения для расчёта степени повреждения:

год образования старого сухостоя - 2015;


основные причины повреждения древесины – стволы гнили, слом ствола.

Дата проведения обследований: 28.02.2018 г.

Исполнитель работ по проведению лесопатологического обследования:

Ерохин С.А.

Подпись



<*> Раздел включается в акт в случае проведения лесопатологического обследования инструментальным способом.

Ведомость
лесных участков с выявленными несоответствиями
таксационным описаниям

Участковое лесничество: Выгоничское Урочище (лесная дача): ТНВ «Десна»

Источ ник данн ых	Год прове дения лесоу строй ства	Номер кварт ала	Номер выдел а	Площ адь выдел а, га	Целев ое назна чение лесов	Катег ория защит ных лесов	Номер лесопа толого гическо го выдел а	Площ адь лесопа толого гическо го выдел а, га	Таксационная характеристика										Заложено пробных площадей	
									сос тав	пор ода	возр аст, лет	средня я высота , м	средни й диамет р, см	тип леса	тип услови й место произр астани я	полн ота	бони тет	запас, куб. м/га	колич ество, шт.	общая площадь, га
ТО	2006	9	4	9,5	Защит ные леса	Леса, рас. в степях, лесост. и др.			10 С+ Б	С	60	25	32	ОР Л	С2	0,7	1А	340		
Ф	2018	9	4	9,5	Защит ные леса	Леса, рас. в степях, лесост. и др.	4_1	0,2	10 С+ Б	С	70	26	28	ОР Л	С2	0,3	1А	165	1	0,2
							4_2	0,6	10 С+ Б	С	70	26	34	ОР Л	С2	0,3	1А	143	1	0,6

Примечание:


ТО - таксационные описания

Ф - фактическая характеристика лесного насаждения

Исполнитель работ по проведению лесопатологического обследования:

Ерохин С.А.

Подпись



Результаты проведения лесопатологического обследования
лесных насаждений за март 2018 г.

Субъект Российской Федерации Брянская обл. Лесничество (лесопарк) Выгоничское.
Участковое лесничество Выгоничское Урочище (лесная дача) ТНВ «Десна»

Но ме р кв ар та ла	Н о м е р д е л а	Пл ощ а д ь д е л а	Це лев ые на з на ч ие лес ов	Ка те го рия за щ ит ых лес ов	Но ме р лес оп а то ги чес ко го вы дел а	Пл ощ а д ь лес оп а то ги чес ко го вы дел а, га	Таксационная характеристика лесного насаждения									Чи сло дер ев ев на пр обе е, шт.	Распределение деревьев по категориям состояния, %											Признаки повреждения деревьев	Доля поврежденных деревьев, %	Причины ослабления, повреждения	Подлежит рубке, %	Назначенные мероприятия			
							сос тав	п о р о д а	воз рас т	сре дня я вы со т а, м	сре дн ий диа ме тр, см	ти п лес а	по л но та	бо нит ет	за пас, куб м/г а		без пр изн ако в осл абл ен ия	осл абл ен ые	сил ьно осл абл ен ые	ус ых аю щи е	све жи й сух ост ой	ста ры й сух ост ой	све жи й вет ров ал	ста ры й вет ров ал	све жи й бу рел ом	ста ры й бур ело м	ава ри йн ые дер ев ья					вид	пло щадь , га		
1	2	3	4	5	6	7	8	9	10	11	12	13	14	15	16	17	18	19	20	21	22	23	24	25	26	27	28	29	30	31	32	33	34		
9	4	9,5	За щи т ны е лес а	Лес а, рас в ст еп ях, лес ост. и др.	4_1	0,2	10 С+ Б	С	70	26	28	ОР Л С2	0,3 *	1А	165 *	40	10, 0	20, 0	14, 6	4,1	28, 4	22, 9						614, 609, 832	77,5	466, 830	70,0	ССР	0,2		
					Итого:													44	12, 7	19, 3	14, 2	4,0	27, 6	22, 2							70,0			68,0	
					4_2	0,6	10 С+ Б	С	70	26	34	ОР Л С2	0,3 *	1А	143 *	77	12, 3	14, 6	21, 3	9,1	11, 5	13, 6		1,9	4,1	11, 6				206, 215, 216, 614, 609, 610, 832	70,1	466, 821, 822, 830	73,1	ССР	0,6
					Итого:														80	12, 2	14, 4	21, 0	9,0	11, 4	14, 7			1,8	4,1	11, 4			71,0		

Показатели, не соответствующие таксационному описанию отмечаются "*".

Исполнитель работ по проведению лесопатологического обследования:

Ерохин С.А.

Дата составления документа 22.03.2018 г.

Подпись

Телефон 8(48341) 2-16-80

Ведомость перечёта деревьев, назначенных в рубку

ВРЕМЕННАЯ ПРОБНАЯ ПЛОЩАДЬ № 1

Субъект РФ	Брянская обл.	Лесничество (лесопарк)	Выгоничское(Выгоничское уч.- б. ТНВ "Десна")				
Квартал	9	Выдел	4	Площадь	9,5 га		
		факт.:	4 1	факт.:	0,2		
Номер очага вредных организмов	б/н	Размер пробной площади	0,2 га				
Таксационная характеристика:							
Тип леса	ОРЛ С2	Состав	10С+Б	Возраст	60	Бонитет	1А
		факт.:	10С+Б		70		
Полнота	0,7	Запас на 1 га	340		Возобновление		
факт.:	0,3	факт.:	165				
Время и причина ослабления насаждения	Корневая губка сосны, засуха						

Тип очага вредных организмов: эпизодический, хронический (подчеркнуть).

Фаза развития очага вредных организмов: начальная, нарастания численности, собственно вспышка, кризис (подчеркнуть).

Состояние лесного насаждения, намечаемые мероприятия:

лесное насаждение с утраченной устойчивостью

Сплошная Санитарная Рубка

Исполнитель работ по проведению лесопатологического обследования:

ФИО	Ерохин С.А.	Подпись	
Дата составления документа	22.03.2018 г.	Телефон:	8(48341) 2-16-80

ВЕДОМОСТЬ ПЕРЕЧЕТА ДЕРЕВЬЕВ

на пробн. площ. №

1

Выгоничское(б.ТНВ "Десна") уч. Лес-во кв. 9 вид. 4_1 площадь 0,2

Порода: Сосна СКС - 3,67 10 С 0,3 Б

Ступени толщины, см	Количество деревьев по категориям состояния, шт.													Всего деревьев по ступеням толщины		
	I	II	III	IV		V		VI			ветровал, бурелом			шт.	в т. ч. подлежат рубке,%	
				НЗ	З	НЗ	З	НЗ	З	О	НЗ	З	О			
1	2	3	4	5	6	7	8	9	10	11	12	13	14	15	16	
8														0	0	0,0
12											3			3	3	7,5
16				1				2			3			6	6	15,0
20	1	1	1					3			1			7	5	12,5
24	1		1	1										3	2	5,0
28		1		1				2			1			5	4	10,0
32	1		1					1						3	2	5,0
36			1					2			1			4	4	10,0
40	1	1						1						3	1	2,5
44		1	1					1			1			4	3	7,5
48		1												1	0	0,0
52											1			1	1	2,5
Итого, %	4 10,0	5 12,5	5 12,5	3 7,5	0 0,0	0 0,0	12 30,0	0 0,0	0 0,0	11 27,5	0 0,0	0 0,0	0 0,0	40 100	31,0	77,5
Запас, м3 %	3,2 10,0	6,4 20,0	4,7 14,6	1,3 4,1	0,0 0,0	0,0 0,0	9,1 28,4	0,0 0,0	0,0 0,0	7,3 22,9	0,0 0,0	0,0 0,0	0,0 0,0	32,0 100	22,4	70,0

Порода: Берёза СКС - 1,0

Ступени толщины, см	Количество деревьев по категориям состояния, шт.													Всего деревьев по ступеням толщины		
	I	II	III	IV		V		VI			ветровал, бурелом			шт.	в т. ч. подлежат рубке,%	
				НЗ	З	НЗ	З	НЗ	З	О	НЗ	З	О			
1	2	3	4	5	6	7	8	9	10	11	12	13	14	15	16	
8														0	0	0,0
12														0	0	0,0
16	2													2	0	0,0
20	2													2	0	0,0
24														0	0	0,0
28														0	0	0,0
32														0	0	0,0
36														0	0	0,0
Итого, %	4 100,0	0 0,0	0 0,0	0 0,0	0 0,0	0 0,0	0 0,0	0 0,0	0 0,0	0 0,0	0 0,0	0 0,0	0 0,0	4 100	0,0	0,0
Запас, м3 %	0,9 100,0	0,0 0,0	0,0 0,0	0,0 0,0	0,0 0,0	0,0 0,0	0,0 0,0	0,0 0,0	0,0 0,0	0,0 0,0	0,0 0,0	0,0 0,0	0,0 0,0	0,9 100	0,0	0,0

На всей пробе

кол-во дер.	8	5	5	3	0	0	12	0	0	11	0	0	0		
%	19,0	11,0	11	6,8	0	0	27	0	0	25	0	0	0	70	

На всей пробе СКС - 3,59

Запас, м3	4,1	6,4	4,7	1,3	0,0	0,0	9,1	0,0	0,0	7,3	0,0	0,0	0,0	33,0	22,4	выруб.
%	12,7	19,3	14,2	4,0	0,0	0,0	27,6	0,0	0,0	22,2	0,0	0,0	0,0	100		68,0

Примечание: НЗ-незаселенное, З-заселенное, О-отработанное вредителями

Ведомость перечёта деревьев, назначенных в рубку

ВРЕМЕННАЯ ПРОБНАЯ ПЛОЩАДЬ № 2

Субъект РФ	Брянская обл.	Лесничество (лесопарк)	Выгоничское(Выгоничское уч.- б. ТНВ "Десна")		
Квартал	9	Выдел	4	Площадь	9,5 га
		факт.:	4 2	факт.:	0,6
Номер очага вредных организмов	б/н	Размер пробной площади	0,6	га	
Таксационная характеристика:					
Тип леса	ОРЛ С2	Состав	10С+Б	Возраст	60
		факт.:	10С+Б		70
Бонитет				Бонитет	1А
Полнота	0,7	Запас на 1 га	340	Возобновление	
факт.:	0,3		факт.:	143	
Время и причина ослабления насаждения	Корневая губка сосны, ветровал, бурелом, засуха				

Тип очага вредных организмов: эпизодический, хронический (подчеркнуть).

Фаза развития очага вредных организмов: начальная, нарастания численности, собственно вспышка, кризис (подчеркнуть).

Состояние лесного насаждения, намечаемые мероприятия:

лесное насаждение с утраченной устойчивостью


Сплошная Санитарная Рубка

Исполнитель работ по проведению лесопатологического обследования:

ФИО

Ерохин С.А.

Подпись



Дата составления документа

22.03.2018 г.

Телефон:

8(48341) 2-16-80

ВЕДОМОСТЬ ПЕРЕЧЕТА ДЕРЕВЬЕВ

на пробн. площ. №

2

Выгоничское(б.ТНВ "Десна") уч. Лес-во кв.

9 вид.

4_2

площадь

0,6

Порода: Сосна СКС - 3,55

10 С

0,1 Б

Ступени толщины, см	Количество деревьев по категориям состояния, шт.													Всего деревьев по ступеням толщины		
	I	II	III	IV		V		VI			ветровал, бурелом			шт.	в т. ч. подлежат рубке,%	
				НЗ	З	НЗ	З	НЗ	З	О	Збур.	Оветр	Обур.			
1	2	3	4	5	6	7	8	9	10	11	12	13	14	15	16	
8														0	0	0,0
12														0	0	0,0
16											1			1	1	1,3
20			1				1				1			3	3	3,9
24	2	1	1				1				1			6	3	3,9
28	2	2	2	1						2		1	3	13	9	11,7
32	4	5	5	1						1	1	1	2	20	11	14,2
36	1	2	4	1			2						1	11	8	10,4
40	1	1	2	1			2			1			2	10	8	10,4
44	1		2				2			3	1		1	10	9	11,7
48		1								1				2	1	1,3
52														0	0	0,0
56														0	0	0,0
60			1	1										1	1	1,3
Итого, %	11 14,3	12 15,6	17 22,1	5 6,5	0 0,0	0 0,0	8 10,4	0 0,0	0 0,0	9 11,7	4 5,2	2 2,6	9 11,6	77 100	54,0	70,1
Запас, м3 %	10,4 12,3	12,4 14,6	18,0 21,3	7,7 9,1	0,0 0,0	0,0 0,0	9,7 11,5	0,0 0,0	0,0 0,0	11,5 13,6	3,5 4,1	1,6 1,9	9,8 11,6	84,6 100	61,8	73,1

Порода: Берёза СКС -5,0

Ступени толщины, см	Количество деревьев по категориям состояния, шт.													Всего деревьев по ступеням толщины		
	I	II	III	IV		V		VI			ветровал, бурелом			шт.	в т. ч. подлежат рубке,%	
				НЗ	З	НЗ	З	НЗ	З	О	НЗ	З	О			
1	2	3	4	5	6	7	8	9	10	11	12	13	14	15	16	
8														0	0	0,0
12											2			2	2	66,7
16														0	0	0,0
20														0	0	0,0
24														0	0	0,0
28														0	0	0,0
32											1			1	1	33,3
36														0	0	0,0
Итого, %	0 0,0	0 0,0	0 0,0	0 0,0	0 0,0	0 0,0	0 0,0	0 0,0	0 0,0	3 100,0	0 0,0	0 0,0	0 0,0	3 100	3,0	100,0
Запас, м3 %	0,0 0,0	0,0 0,0	0,0 0,0	0,0 0,0	0,0 0,0	0,0 0,0	0,0 0,0	0,0 0,0	0,0 0,0	1,0 100,0	0,0 0,0	0,0 0,0	0,0 0,0	1,0 100	1,0	100,0

На всей пробе

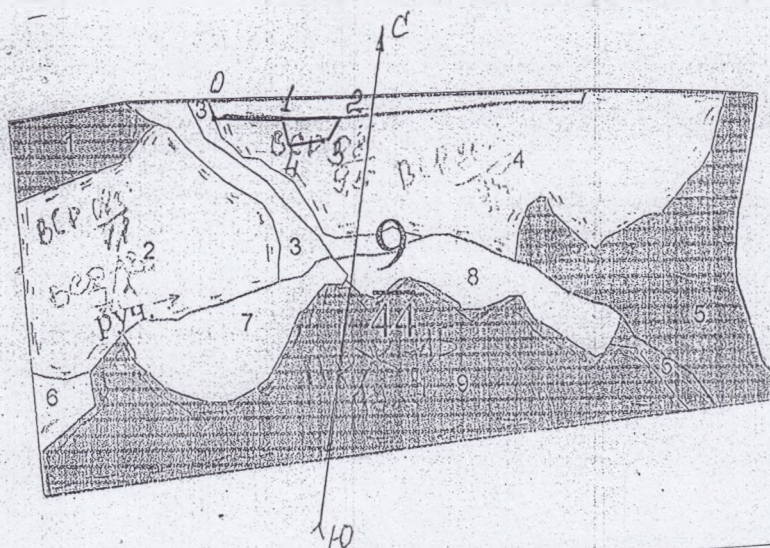
кол-во дер.	11	12	17	5	0	0	8	0	0	12	4	2	9		
%	14,0	15,0	21	6,3	0	0	10	0	0	15	5	3	11	71	

На всей пробе СКС - 3,6

Запас, м3	10,4	12,4	18,0	7,7	0,0	0,0	9,7	0,0	0,0	12,5	3,5	1,6	9,8	85,6	62,8	шт. всего
%	12,2	14,4	21,0	9,0	0,0	0,0	11,4	0,0	0,0	14,7	4,1	1,8	11,4	100		выруб. 73,4

Примечание: НЗ-незаселенное, З-заселенное, О-отработанное вредителями

Абрис участка
Выгоничское «ТНВ Десна» кв. 9 вид.4



N выдела	Ленты (круговой площадки) перечёта				
	N ленты (площадки)	длина, м	ширина, м	радиус, м	площадь, га
4_1	Сплошной перече́т				0,2

Номера точек	Координаты	Румбы линий	Длина, м
0-1		СВ:85°	85
1-2		СВ:82°	74
2-3		ЮЗ:21°	36
3-4		ЮЗ:73°	50
4-1		СЗ:21°	37

Условные обозначения: _____ - граница участка

Исполнитель работ по проведению лесопатологического исследования:

Ерохин С.А.

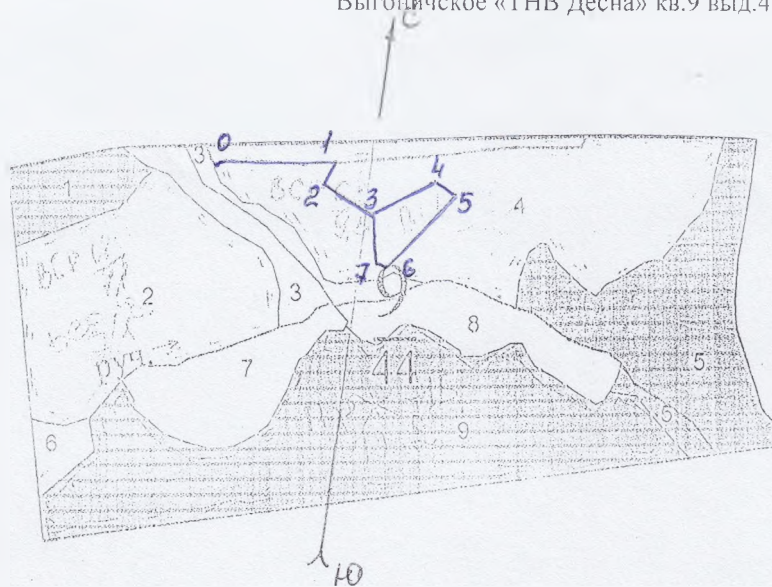
Подпись

Дата составления документа

22.03.2018 г.

Телефон 8(48341) 2-16-80

Абрис участка
Выгоничское «ТНВ Десна» кв.9 вид.4



N выдела	Ленты (круговой площадки) перечёта				
	N ленты (площадки)	длина, м	ширина, м	радиус, м	площадь, га
4_2	Сплошной перече́т				0,6

Номера точек	Координаты	Румбы линий	Длина, м
0-1		Стена леса	159
1-2		ЮЗ:21°	36
2-3		ЮВ:65°	74
3-4		СВ:56°	97
4-5		ЮВ:65°	34
5-6		ЮЗ:37°	138
6-7		СЗ:74°	15
7-3		СЗ:12°	66

Условные обозначения: _____ - граница участка

Исполнитель работ по проведению лесопатологического исследования:

Ерохин С.А.
22.03.2018 г.

Подпись

Телефон 8(48341) 2-16-80

Дата составления документа

Таксационное описание

Приложение 2

ВЫГОНИЧСКИЙ СЕЛЬСКИЙ ЛЕСХОЗ ТНВ "ДЕСНА"
 Категория защитности: ДРУГИЕ ЗАЩИТНЫЕ ЛЕСА

Квартал: 9

№	Вид	Площадь, га	Состав	Элементы								П	Запас сырья			К	Запас на выделе		Л	Т	Хозяйственное распоряжение
				Э	Л	В	Д	К	Г	Б	Тип		Запас сырой	раст.	м3		Запас на выделе	м3			
1	1,5 лесные культуры 10С+Б	1 С	45 20 20 3 2 1А	ОРЛ	,9	260	390	390	23	15	ПРОРЕЖИВ. 2 Оч. 15%										
	подлесок: КУ МАЛ Р ГУСТОЙ ПОЛНОТА НЕРАВНОМЕРНАЯ																				
2	7,1 10С+Б	1 С	60 23 28 3 2 1	ОРЛ	,7	290	2059	2059	71	71	ВЫБОР. САНРУВКА 10% ВСП-08 7,12										
	подлесок: Р КУ МАЛ СР.ГУСТ повреждение ВОЛЕЗНЯМИ ЛЕСА, СОСНА, СТЕПЕНЬ ПОВР. СЛАБАЯ, РАК СЕРЯНКА ПОЛНОТА НЕРАВНОМЕРНАЯ																				
3	1,9 8С1Б1Д	1 С 15 В Д	35 15 18 2 1 1	ЧЕР	,7	170	323	259													
	подлесок: КУ Р МАЛ СР.ГУСТ ПОЛНОТА НЕРАВНОМЕРНАЯ, СОСТАВ НЕОДНОРОДНЫЙ																				
4	9,5 10С+Б	1 С	60 25 32 3 2 1А	ОРЛ	,7	340	3230	3230	95	95	ВЫБОР. САНРУВКА 10% ВСП-08 9,5 ВСП-13 9,5										
	подлесок: КУ Р МАЛ СР.ГУСТ повреждение ВОЛЕЗНЯМИ ЛЕСА, СОСНА, СТЕПЕНЬ ПОВР. СЛАБАЯ, РАК СЕРЯНКА ПОЛНОТА НЕРАВНОМЕРНАЯ, СОСТАВ НЕОДНОРОДНЫЙ																				
5	6,2 лесные культуры 10С+Б	1 С	35 15 18 2 1 1	ОРЛ	,7	170	1054	1054													
	подлесок: Р КУ МАЛ СР.ГУСТ ПОЛНОТА НЕРАВНОМЕРНАЯ																				
6	,6 5ДЗВ10С1С	1 Д 20 В ОС С	45 18 20 3 2 1	КР	,8	220	132	66			ПРОРЕЖИВ. 2 Оч. 15%										
	подлесок: КУ Р МАЛ СР.ГУСТ СОСТАВ НЕОДНОРОДНЫЙ, ПОЛНОТА НЕРАВНОМЕРНАЯ, НАСАЖДЕНИЕ РАЗНОВОЗРАСТНОЕ																				
7	2,6 10С+Б+Д	1 С	60 24 28 3 2 1А	ОРЛ	,7	310	806	806	26	26	УБОРКА СУХОСТО:										
	подлесок: Р КУ МАЛ СР.ГУСТ																				
8	2,2 6Д2Б2С	1 Д 16 В С	40 14 14 2 1 2	ЛЩКС	,7	130	286	172													
	подлесок: Р КУ МАЛ СР.ГУСТ ПОЛНОТА НЕРАВНОМЕРНАЯ																				
9	12,2 лесные культуры 10С+Б	1 С	45 22 20 3 2 1А	ОРЛ	1,0	400	4880	4880	122	122	ПРОРЕЖИВ. 2 Оч. 15% ПРЖ-15 12,										
	подлесок: Р КУ СР.ГУСТ ПОЛНОТА НЕРАВНОМЕРНАЯ																				

Комп. Версия

Утвержден по и.п.п. [подпись]

[подпись]

